


Fort Konstantin

Bundesstraße 9

Karthäuserstr.

Fastnachts- museum

Simmerner Str.


Hauptbahnhof West

| | |
|-----|--------------------------------------|
| 2 | Neuendorf – Wallersheim |
| 12 | Neuendorf – Wallersheim – Kesselheim |
| 615 | Bahnhof Stadtmitte / Löhr-Center |
| 620 | Bahnhof Stadtmitte / Löhr-Center |
| 621 | Bahnhof Stadtmitte / Löhr-Center |
| N2 | Zentralplatz / Forum |
| N20 | Zentralplatz / Forum |

Beatusstr.

Zug Koblenz Hauptbahnhof

Reisebusse/ Fernbusse

Landesbibliothek


► Südliche Vorstadt

Zugang
Tiefgarage

DB Reisezentrum


TAXI

Zentrum ▶


Koblenz Hauptbahnhof


| | |
|------------|---|
| N1 | Lahnstein – Braubach |
| N1 | Altstadt / Kornfortstraße |
| N2 | Zentralplatz / Forum |
| N2 | Goldgrube – Karthause |
| N5 | Pfaffendorf – Horchheim – Asterstein |
| N5 | Zentralplatz / Forum |
| N8 | Urbar- Vallendar- Bendorf – Sayn |
| N20 | Zentralplatz / Forum |
| N20 | Emmelshausen |
| N21 | Andernach |
| N22 | Bubenheim – Mülheim-Kärlich – Weißenthurm – Neuwied |
| N24 | Wolken – Lonnig – Polch – Münstermaifeld |
| N25 | Rübenach – Bassenheim – Saffig – Ochtendung-Hausen – Mayen |
| N31 | Dieblich – Niederfell – Brodenbach – Burgen |
| N32 | Winningen – Kobern – Gondorf (– Treis-Karden) |
| N35 | Neuwied |
| N40 | Weitersburg |
| N46 | Neuhäusel – Montabaur – Meudt – Westenburg |

A
E
E
C
G
D
B
H
H
F
M
L
L
K
K
M
B
C



Koblenz
Hauptbahnhof

Hohenzollernstr

 Koblenz Hauptbahnhof

P&R nach Ankündigung Bussteig A

- 1 Lahnstein – Braubach
- 11 Oberlahnstein Kliniken Lahnhöhe
- 1/11 Altstadt Deutsches Eck / Seilbahn
- 3/13 Oberwerth
- 3/13 Raental – Uni – Güls Kappelle
- 4 Metternich
- 14 Metternich – Rübenach – Industriepark
- 5/15 Metternich
- 5/15 Asterstein Goebensiedlung
- 7 Lützel – Mittelweiden – IKEA – Globus
- 8 Vallendar – Bendorf – Sayn
- 9 Goldgrube
- 9 Arenberg – Immendorf
- 30 Kesselheim – St. Sebastian – Urmitz
Mülheim-Kärlich
- 31 Dieblich – Niederfell – Brodenbach –
Bürgen
- 33 Urbar – Vallendar Mallendarer Berg
Bahnhof
- 110 Bf Stadtmitte / Löhr-Center
- 110 Dierdorf

| | | | | |
|-----|----------|------------|---|----------|
| | A | 150 | Höhr-Grenzhausen | B |
| | A | 330 | Bubenheim – Mülheim-Kärlich – Weiden- | M |
| | E | | thurm – Neuwied | |
| | A | 339 | Bubenheim – Mülheim-Kärlich | M |
| | E | 340 | Wolken – Lonnig – Polch | L |
| | D | 343 | Winningen – Koblen-Gondorf – Dreckenach | K |
| A61 | D | 350 | Rübenach – Bassenheim (– Saffig) – | L |
| | D | | Ochtendung – Hausen – Mayen | |
| | G | 370 | Polch (– Kaisersesch – Ulmen) | L |
| | G | 419 | Bendorf – Höhr-Grenzhausen | I |
| | B | 439 | Hachenburg | E |
| | C | 460 | Montabaur Meudt – Westerburg | C |
| | C | 466 | Montabaur – Köblingen – Westerburg – | C |
| | | | Gemünden – Rennerod | |
| | F | 469 | Simmern – Eitelborn – Neuhäusel – | C |
| | | | Kadenbach – Arzbach | |
| | K | 620 | Emmelshausen – Simmern | H |
| | | 620 | Bf Stadtmitte / Löhr-Center | H |
| | B | 621 | Waldesch | H |
| | | 621 | Bf Stadtmitte / Löhr-Center | H |
| | I | 670 | Rhens – Boppard | I |
| | E | 670 | Zentralplatz / Forum | F |

Legende

-  Fahrschein-
automat
-  Fahrstuhl
-  Schließfach
-  Treppe
-  Bahn-/Bussteig
-  Tunnel /
Unterführung

www.vrminfo.de
FO-HOTLINE (kostenfrei):
800 5 986 986