



NEUWIED

Gut informiert. Besser unterwegs.



04 Einfach erklärt

Von A nach B zu kommen, ist im VRM ganz leicht – wie die Verbindungssuche dabei hilft

10 Mit dem RegioBus zu den schönsten Zielen zwischen Neuwied und Koblenz

20 Mit großem Stadtplan

Das gesamte Netz mit allen Buslinien und Haltestellen auf einen Blick

5 MIN.



braucht es in der Regel höchstens, um die nächste Haltestelle zu Fuß zu erreichen. Das geht schneller, als ein frisch gezapftes Pils zu genießen – nach dem sollten Sie ohnehin besser den Bus nehmen!



5.15 Uhr

ERSTE ABFAHRT DER
REGIOBUSLINIE 160
AB NEUWIED BAHNHOF
AM MONTAGMORGEN

4.30 Uhr

LETZTE ANKUNFT DER
NACHTBUSLINIE N22
AM NEUWIED BAHNHOF
SAMSTAGNACHT



EINSTIEG

Klima-
freundliche
und flexible

Mobilität

ist heute wichtiger
denn je.

Auch in Neuwied
werden die Buslinien
immer wieder
optimiert, damit Sie
bequem und
schnell
unterwegs sind.

Sie werden sehen,
Busfahren
ist einfacher, als
Sie bislang
dachten!



IMMER DIE RICHTIGE VERBINDUNG!

Wie Sie den besten Weg von A nach B herausfinden? Ganz einfach mit der Fahrplanauskunft des Verkehrsverbundes Rhein-Mosel (VRM) – inklusive Fußweg zur Haltestelle und zum Ziel.

Und so einfach geht's: Surfen Sie zur Fahrplanauskunft auf der Webseite des VRM unter www.vrminfo.de, geben Sie Ihren Start- und Zielort sowie das Datum und die Uhrzeit an und erhalten Sie mit der Suche sofort die passenden Verbindungen.

Und falls Sie die Namen der Haltestellen nicht kennen, kein Problem: Geben Sie einfach die gewünschten Adressen ein und die Fahrplanauskunft erledigt für Sie den Rest. Alles, was Sie über eventuelle Umstiege, die Fahrtdauer, Fußwege oder Tarife für Ihre Verbindung wissen müssen, finden Sie ebenfalls in den Suchergebnissen. Sie möchten alle Informationen lieber auf Papier zur Hand haben? Das trifft sich gut, denn für viele Linien gibt es praktische Taschenfahrpläne. Diese erhalten Sie kostenlos in der Tourist-Information, in der Kreisverwaltung und im Rathaus.

Sie brauchen Hilfe bei der Verbindungssuche? Rufen Sie uns kostenlos unter der Nummer **0800 5 986 986** an – unsere freundlichen Mitarbeiterinnen und Mitarbeiter sind täglich zwischen **8 Uhr und 20 Uhr** für Sie da.



1. vrminfo.de besuchen

2.

3. Start, Ziel und Reisezeitraum angeben und Verbindung suchen



Verbindungsvorschläge prüfen und die geeignete Fahrt auswählen

Bei Bedarf weitere Infos zu Tarifen und Fahrtwegen ansehen

4.

5. Losfahren!



Die Fahrplanauskunft erreichen Sie auch über die VRM-Fahrplan-App



LINIEN

Damit Sie Ihr Ziel so schnell und bequem wie möglich erreichen, verkehren in Neuwied insgesamt 37 Buslinien in fünf verschiedenen Kategorien:

StadtBuslinien

RegioBuslinien

RadBuslinien

NachtBuslinien

Sonstige Linien

NEUWIED – IMMER GUT UNTERWEGS

Mit **37 Buslinien** ist Neuwied gut an das Umland angebunden und das in **enger Taktung**. Die Stadt- und RegioBusse bringen Sie in der Woche halbstündlich oder stündlich ans Ziel. Die NachtBusse decken den Bedarf in den Abendstunden und am Wochenende zuverlässig ab. In der Saison stehen Ihnen die RadBusse zur Verfügung. Ideal für kombinierte Rad- und Busausflüge. Dank guter Anschlüsse an die Bahn und weitere Linien profitieren Sie zudem von **nahtloser Mobilität**, auch über die Stadtgrenzen hinaus.

Ihre Vorteile auf einen Blick:

- hohe Taktfrequenz
- umfassende regionale Abdeckung
- Apps und digitale Services



**VIEL SPASS
BEIM REISEN DURCH
DIE REGION!**

STADTBUSSE - KOMMEN IN JEDEM VIERTEL GUT AN

Neuwied liegt am rechten Ufer des Rheins und hat mit seinen **14 Stadtbezirken** viel Schönes zu bieten, das Sie mit den StadtBussen in guter Taktung erreichen können.

Zum Beispiel können Sie mit dem **StadtBus 61** die Landesbühne Rheinland-Pfalz im Schlosstheater Neuwied besuchen. Diese bringt Sie direkt zur Haltestelle, die nur wenige Gehminuten vom Eingang entfernt liegt.

61 Den Fahrplan finden Sie auf Seite 38.

62 Den Fahrplan finden Sie auf Seite 42.

63 Den Fahrplan finden Sie auf Seite 46.

64 Den Fahrplan finden Sie auf Seite 48.

65 Den Fahrplan finden Sie auf Seite 49.

66 Den Fahrplan finden Sie auf Seite 50.

Die **Linie 62** fährt werktags im Halbstundentakt und am Wochenende meist stündlich. Sie verbindet wichtige Ziele wie Oberbieber/Niederbieber, das Stadtzentrum Neuwied und den Bahnhof.

Eine Fahrt mit echtem Ausflugswert bietet die **Linie 63**. Diese bringt Sie stündlich unter anderem in die Viertel Heddesdorf und Torney. Im Bereich Torney/Heddesdorf können Sie die Überreste des Grenzsicherungssystems des Römischen Reiches (Limes) entdecken und einen kleinen Spaziergang durch die grünen, schön angelegten Wohnquartiere machen.

Aber auch eine Fahrt mit der **Linie 64** nach Heddesdorf bringt Entspannung. Mit seinem Grüngürtel nahe dem Raiffeisenring und der Nähe zu Naherholungsgebieten können Sie auf- und durchatmen.

Auf geht's in die Region

Die **RegioBusse 120, 160, 301** und **330** bieten Ihnen von Neuwied aus schnelle Anbindungen in verschiedene Richtungen.

Die Fahrpläne für die RegioBusse finden Sie online unter www.vrminfo.de/stadtverkehr-neuwied-regiobuslinien-2026

120

160

301

330



Die Linie 120 verkehrt montags bis freitags im 60-Minuten-Takt zwischen Altenkirchen und Neuwied. Die Linie 160 deckt mehr Haltestellen ab und fährt meist stündlich vom Neuwied Bahnhof über Melsbach, Rengsdorf und Kurtscheid nach Straßenhaus (-Horhausen). Ideal auch für **Fahrten in den Westerwald.**

Sie möchten die Nachbarorte besuchen oder ins Gewerbegebiet fahren? Dann ist die Linie 301 die beste Wahl. Sie verbindet Neuwied im Stundentakt mit **Andernach, Plaidt, Bassenheim** und **Rübenach Amazon.** Zudem fährt die Linie 330 meist stündlich, werktags sogar häufiger, nach Weißenthurm, Mülheim-Kärlich, Bubenheim und Koblenz Hauptbahnhof und verbindet Neuwied direkt mit den Rheinvororten sowie dem Zentrum von Koblenz.

Rauf aufs Rad, rein ins Wiedtal!

Der **RadBus Wiedtal 131** verkehrt saisonal in der Zeit vom 01.04. bis 01.11. an Wochenenden und Feiertagen zwischen Neuwied und Roßbach (Wied). Er verbindet den Westerwald mit den Rhein-Ufern, fährt durch das idyllische Wiedtal und bietet Platz für 20 Fahrräder, auch Elektroräder.

Den Fahrplan für den RadBus finden Sie online unter www.vrminfo.de/stadtverkehr-neuwied-radbuslinien-2026

131



Gute NachtBusse!

Der Abend ist noch jung? Kein Grund,
aufzubrechen. Von Neuwied fahren mehrere
NachtBusse ab, die das Umland und Städte wie
Koblenz und Andernach verbinden.

Die Fahrpläne für die NachtBusse
finden Sie online unter
[www.vrminfo.de/stadtverkehr-
neuwied-nachtbuslinien-2026/](http://www.vrminfo.de/stadtverkehr-neuwied-nachtbuslinien-2026/)

N22

N28

N35



Die NachtBuslinien ab Neuwied sind:

N22: Diese Linie fährt unter der Woche spätestens um 23.31 Uhr von Koblenz Hauptbahnhof nach Neuwied. In den Nächten Freitag/Samstag, Samstag/Sonntag und vor Feiertagen können Sie auch noch um 3.31 Uhr nach Neuwied fahren.*

N28: Dieser NachtBus bringt Sie spätestens um 3.30 Uhr von Andernach Bahnhof zum Neuwied Bahnhof. Dies gilt in den Nächten Freitag/Samstag, Samstag/Sonntag und vor Feiertagen.*

N35: Diese Linie bringt Sie spätestens um 3.26 Uhr von Koblenz Bahnhof zum Neuwied Bahnhof. Dies gilt in den Nächten Freitag/Samstag, Samstag/Sonntag und vor Feiertagen.*

* nicht Nächte 24./25.12., 25./26.12., 31.12./01.01.;
auch Nächte 27./28.02., 02./03.03., 03./04.03.25

Mit dem Bus zur Schule

Im Verkehrsverbund Rhein-Mosel (VRM) in Neuwied gibt es keine speziellen Buslinien ausschließlich für Schülerinnen und Schüler. Aber **die regulären Buslinien sind zumeist auf die Schulzeiten abgestimmt.** Diese fahren zu den Schulanfangs- und -endzeiten und halten direkt an den Schulen oder in deren Nähe.

Die **Linie 104** fährt morgens und nachmittags u. a. das Dierdorf Schulzentrum sowie die Oberbieber Grundschule und das Niederbieber Schulzentrum an.

Auch die Linien 84, 106, 169 und 985 bringen Schülerinnen und Schüler sicher ans Ziel.



Die Fahrpläne für die sonstigen Linien finden Sie online unter www.vrminfo.de/stadtverkehr-neuwied-sonstige-linien-2026

84

104

106

169

985



Gut vernetzt – mit dem Schienenverkehr

Der Bahnhof Neuwied ist ein zentraler Verkehrsknoten am rechten Rheinufer und verbindet die Stadt mit der Region und den Metropolen entlang der Rheinschiene. Hier verkehren Regional-Express-Züge und Regionalbahnen wie der RE 8 und die RB 27 etwa in Richtung Koblenz, Bonn und Köln (Rechte Rheinstrecke Nord) sowie die RB 10 nach Niederlahnstein, St. Goarshausen oder Wiesbaden (Rechte Rheinstrecke Süd).

In unmittelbarer Nähe zum Bahnhof, auf der Augustastraße 54, befindet sich das neue und modern gestaltete Transdev-**Fahrgastzentrum**. Hier erhalten Sie wieder direkt vor Ort Tickets und alle Informationen rund um den Nah- und Fernverkehr in der Region.

(RRN) – Rechte Rheinstrecke Nord

(Mönchengladbach –) Köln – Neuwied – Koblenz

(RRS) – Rechte Rheinstrecke Süd

Neuwied – Koblenz – Kaub – Wiesbaden – Frankfurt (Main)

Die Fahrpläne für die Züge finden Sie hier:



SONSTIGES UND SCHÖNE AUSFLÜGE IN DIE REGION

In der Region Neuwied gibt es viel zu sehen und noch mehr zu erleben. Damit Sie all diese Ziele bequem mit dem Bus erreichen, bietet Neuwied ein besonders dichtes Liniennetz. Es verbindet zuverlässig alle Stadtteile untereinander und sorgt für eine gute Anbindung an das Umland.

Eine der vielleicht schönsten Sehenswürdigkeiten, das barocke Schloss Engers, erreichen Sie zum Beispiel mit der **Linie 79**. Von der Haltestelle ist das Schloss nur einen kurzen Spaziergang entfernt.

Auch die Linien 76 und 78 sowie die StadBusse 61 und 62 bringen Sie dorthin.

- | | |
|---|---|
| 71 Den Fahrplan finden Sie auf Seite 51. | 79 Den Fahrplan finden Sie auf Seite 61. |
| 72 Den Fahrplan finden Sie auf Seite 52. | 80 Den Fahrplan finden Sie auf Seite 62. |
| 73 Den Fahrplan finden Sie auf Seite 53. | 81 Den Fahrplan finden Sie auf Seite 63. |
| 74 Den Fahrplan finden Sie auf Seite 55. | 82 Den Fahrplan finden Sie auf Seite 64. |
| 75 Den Fahrplan finden Sie auf Seite 56. | 83 Den Fahrplan finden Sie auf Seite 66. |
| 76 Den Fahrplan finden Sie auf Seite 57. | |

Kunst, Kultur und Geschichte

Sie interessieren sich für das Lebenswerk von Wilhelm Conrad Röntgen? Dann ist das Röntgen-Museum spannend für Sie. Steigen Sie einfach in die **Linie 71**. Diese bringt Sie in fußläufige Nähe zum Museum. Alternativ stehen auch die **Linien 72, 73, 74** oder **75** zur Auswahl.

Sie möchten lieber wandern? Kein Problem. Die **Linie 100** bringt Sie zu den schönsten Wander- und Erholungsgebieten rund um Puderbach, Raubach, Dierdorf und Anhausen.

Die Fahrpläne für die weiteren sonstigen Linien finden Sie online unter www.vrminfo.de/stadtverkehr-neuwied-sonstige-linien-2026

100 **105** **112** **130** **170**



Weihnachten – die **schönste** Fahrzeit des Jahres

In der Vorweihnachtszeit erstrahlen Neuwied und seine vielen kleinen Vororte in festlichem Glanz. **Genießen Sie diese besondere Zeit** auf einem der vielen kleinen, feinen Weihnachtsmärkte.

Zum Beispiel sollten Sie unbedingt den **Knuspermarkt am Luisenplatz** besuchen. Seine liebevoll gestalteten „Knusperhäuschen“ in Keks-Optik machen diesen Markt so einzigartig. Vom Bahnhof kommen Sie mit den **Stadt-Bussen 61** und **62** bis spät abends direkt in die Innenstadt. Von dort sind es nur wenige Schritte bis zum Luisenplatz. Auch die Linien 74, 76, 77 und 79 bringen Sie dorthin.

74

Den Fahrplan finden Sie auf Seite 55.

77

Den Fahrplan finden Sie auf Seite 58.

78

Den Fahrplan finden Sie auf Seite 59.

79

Den Fahrplan finden Sie auf Seite 61.



In der Adventszeit öffnet auch die Abtei Rommersdorf ihre Pforten und lädt in ihrem einzigartigen Ambiente zum Weihnachtsmarkt ein. Neben allerhand Kunsthandwerk und Köstlichkeiten sorgen Chöre und Turmbläser für eine unvergessliche weihnachtliche Klangatmosphäre. Fahren Sie einfach mit dem **StadtBus 62** oder der Linie 78 bis zur Haltestelle „Heimbach Weis, Am Königsgericht“. Von dort sind es etwa zehn Minuten zu Fuß bis zur historischen Abtei.

Natürlich sollte Ihre Weihnachtsmarkt-Tour hier noch nicht enden. Ein besonderes Adventshighlight ist auch der **Nussknackermarkt am Schloss Engers** in traumhafter Kulisse: Abends wird die Schlossfassade festlich beleuchtet und die historischen Fachwerkhäuser werden weihnachtlich in Szene gesetzt. Fahren Sie einfach mit dem **StadtBus 61** oder der Linie 79 bis zur Haltestelle „Neuwied Engers, Alleestraße“.

61

Den Fahrplan finden Sie auf Seite 38.

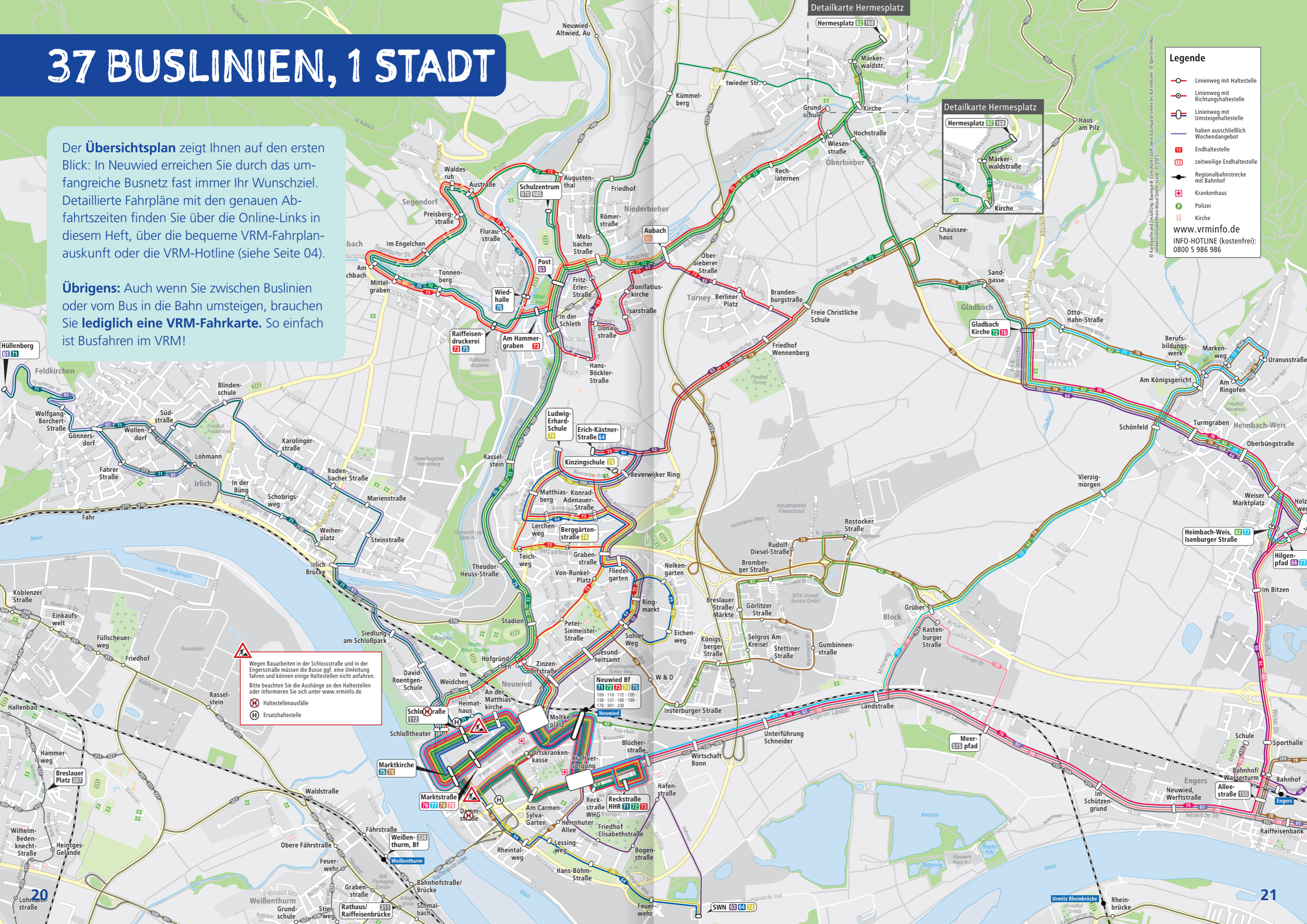
62

Den Fahrplan finden Sie auf Seite 42.

37 BUSLINIEN, 1 STADT

Der **Übersichtsplan** zeigt Ihnen auf den ersten Blick: In Neuwied erreichen Sie durch das umfangreiche Busnetz fast immer Ihr Wunschziel. Detaillierte Fahrpläne mit den genauen Abfahrtszeiten finden Sie über die Online-Links in diesem Heft, über die bequeme VRM-Fahrplan-Auskunft oder die VRM-Hotline (siehe Seite 04).

Übrigens: Auch wenn Sie zwischen Buslinien oder vom Bus in die Bahn umsteigen, brauchen Sie **lediglich eine VRM-Fahrkarte**. So einfach ist Busfahren im VRM!



Legende

- Linienweg mit Haltestelle
- Linienweg mit Richtungshaltestelle
- Linienweg mit Umsteigehaltestelle
- haben ausschließlich Wochenangebot
- Endhaltestelle
- zeitweilige Endhaltestelle
- Regionalbahnstrecke mit Bahnhof
- Krankenhaus
- Polizei
- Kirche

www.vrm.info.de
 INFO-HOTLINE (kostenfrei):
 0800 5 986 986

Wegen Bauarbeiten in der Schloßstraße und in der Engersstraße müssen die Busse ggf. eine Umleitung fahren und können einige Haltestellen nicht anfahren. Bitte beachten Sie die Aushänge an den Haltestellen oder informieren Sie sich unter www.vrm.info.de

- Haltestellenausfälle
- Ersatzhaltestelle

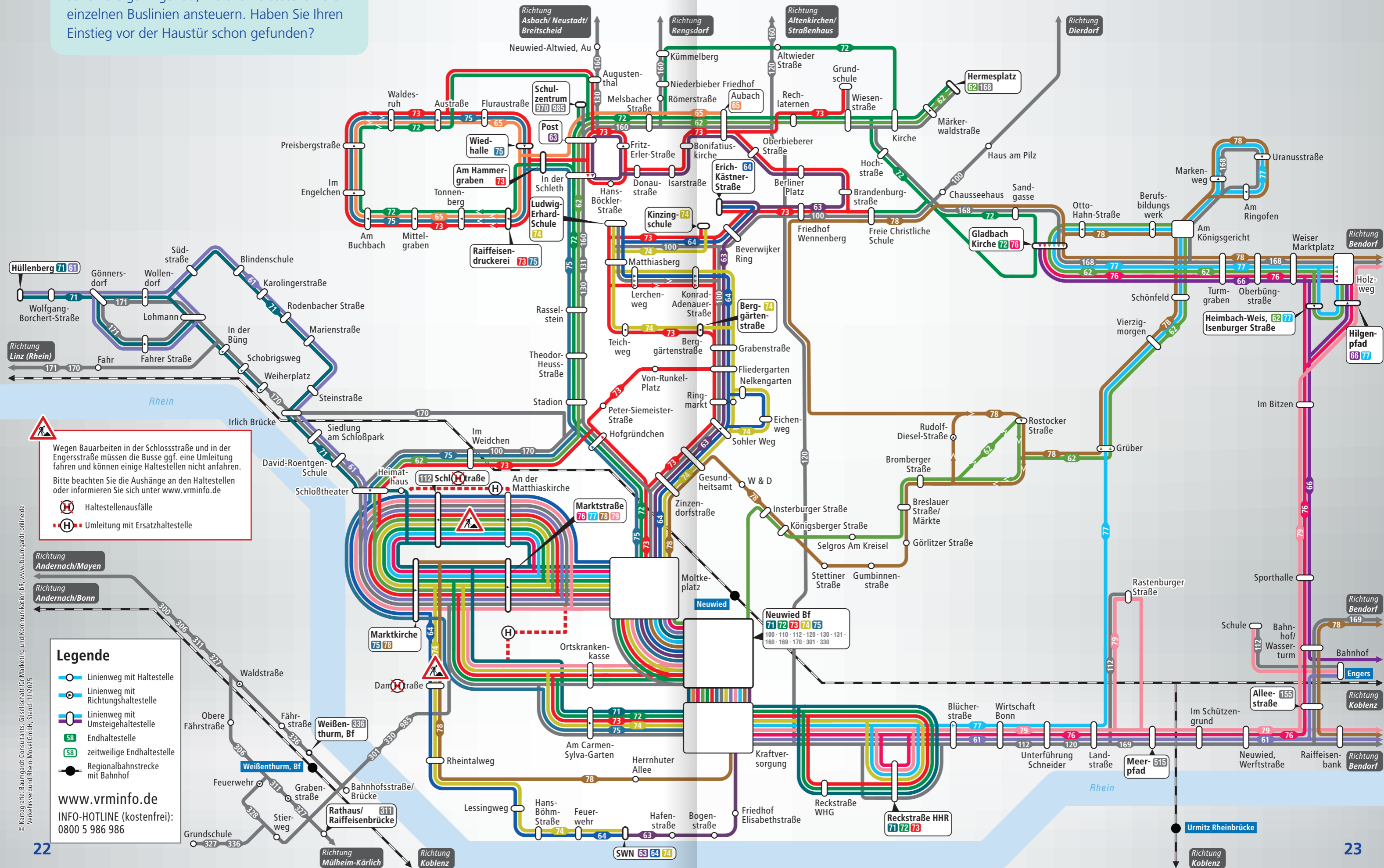
Detaillkarte Hermesplatz

Hülberg 61 71

21

DAS GESAMTE NETZ

Mobil, mobiler, Neuwied: In diesem Plan sehen Sie ganz genau, welche Haltestellen die einzelnen Buslinien ansteuern. Haben Sie Ihren Einstieg vor der Haustür schon gefunden?



Wegen Bauarbeiten in der Schlossstraße und in der Engersstraße müssen die Busse ggf. eine Umleitung fahren und können einige Haltestellen nicht anfahren. Bitte beachten Sie die Aushänge an den Haltestellen oder informieren Sie sich unter www.vrminfo.de

- Haltestellenausfälle
- Umleitung mit Ersatzhaltestelle

Legende

- Linienweg mit Haltestelle
- Linienweg mit Richtungshaltestelle
- Linienweg mit Umsteigehaltestelle
- Endhaltestelle
- zeitweilige Endhaltestelle
- Regionalbahnstrecke mit Bahnhof

www.vrminfo.de
 INFO-HOTLINE (kostenfrei):
 0800 5 986 986

© Kartografie: Baumgardt Consultants, Gesellschaft für Marketing und Kommunikation bB, www.baumgardt-online.de
 Verkehrsverbund Rhein-Mosel GmbH, Stand: 11/2025

HALTESTELLE Neuwied Bahnhof

Damit Sie sich an den Bussteigen im Zentrum von Neuwied gut orientieren können, finden Sie in den Umgebungsplänen eine Übersicht über die Standorte der Fahrkartenautomaten, des Fahrgastzentrums sowie nahegelegener Parkmöglichkeiten. Außerdem sehen Sie auf einen Blick, welche Linien von welchem Bussteig abfahren.

Neuwied **Zug**

Neuwied **Bahnhof** **H**

H (nur Ausstieg)

Fahrgastzentrum

Augustastr.

TAXI

Legende

- Fahrkartenautomat
- Fahrstuhl
- Treppe
- Bahn-/Bussteig
- Tunnel / Unterführung

www.vrm.info.de
 INFO-HOTLINE (kostenfrei):
 0800 5 986 986

H Neuwied Bahnhof

61 Irlich – Feldkirchen	B	76 Neuwied Marktstraße	A	120 Rengsdorf – Straßenhaus – Horhausen – Flammersfeld – Altenkirchen	E
61 Block – Engers – Bendorf	G	76 Block – Engers – Heimbach-Weis – Gladbach	F	130 Roßbach – Neustadt (Wied)	L
62 Niederbieber – Oberbieber	C	77 Neuwied Marktstraße	A	131 Waldbreitbach – Roßbach	L
62 Heimbach-Weis – Gladbach	F	78 Heimbach-Weis – Engers – Bendorf	A	160 Melsbach – Rengsdorf – Kurtscheid – Straßenhaus (– Horhausen)	C
63 Torney – Niederbieber	D	78 Neuwied Marktstraße	L	169 Vallendar	K
63 Neuwied SWN	E	79 Block - Neuwied Marktstraße	A	170 Rheinbrohl – Linz/Rh.	M
64 Neuwied Erich-Kästner-Straße	D	79 Block – Engers – Bendorf	G	301 Andernach - Plaidt - Bassenheim - Rübenach	M
64 Neuwied SWN	E	79 Block – Engers	L	330 Weißenthurm – Bubenheim – Koblenz	K
71 Irlich – Feldkirchen	B	100 Dierdorf – Puderbach	D	N22 Weißenthurm – Bubenheim – Koblenz	K
72 Rodenbach – Niederbieber – Oberbieber	C	104 Dierdorf	D		
73 Torney – Niederbieber – Rodenbach – Segendorf	A	112 Neuwied Schloßstraße	D		
74 Neuwied Kinzigsschule	A	112 Dierdorf	G		
75 Rodenbach – Segendorf	A				

HALTESTELLE Neuwied Innenstadt

Schloßstrasse


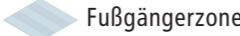
61	Irlich – Feldkirchen	D
62	Oberbieber	E
64	Neuwied SWN	F
71	Irlich – Feldkirchen	D
72	Neuwied Bahnhof	C
73	Neuwied Bahnhof	F
74	Neuwied Bahnhof – SWN	F
76	Neuwied Marktstraße	F
77	Neuwied Marktstraße	F
79	Neuwied Marktstraße	F
100	Anhausen – Dierdorf – Raubach – Puderbach	C
112	Vallendar - Großmaiseid - Stebach - Dierdorf	F
130	Neuwied Bahnhof	C
160	Melsbach – Rengsdorf – Kurtscheid – Straßenhaus (– Horhausen)	B
170	Bad Hönningen – Linz (Rhein)	A
301	Andernach – Plaidt – Bassenheim – Rübenach Amazon	A
330	Weißenthurm – Mülheim-Kärlich – Bubenheim – Koblenz	A
N22	Weißenthurm – Mülheim-Kärlich – Bubenheim – Koblenz	A
N28	Andernach	A
N35	Koblenz	A

Marktstraße

61	Block – Engers – Bendorf	B
62	Heimbach-Weis	B
64	Neuwied Bahnhof – Erich-Kästner-Straße	A
71	Neuwied Bahnhof	A
72	Oberbieber – Gladbach	A
73	Neuwied Bahnhof	A
73	Niederbieber – Rodenbach – Segendorf	A
74	Neuwied Kinzingschule	A
74	Neuwied Bahnhof	B
76	Block – Engers – Heimbach-Weis – Gladbach	B
77	Block – Gladbach - Heimbach-Weis	B
79	Block – Engers – Heimbach-Weis – Bendorf	B
100	Neuwied Bahnhof	B
104	Neuwied Bahnhof	B

104	Dierdorf	A
112	Vallendar - Großmaiseid - Stebach - Dierdorf	A
130	Waldbreitbach - Roßbach - Neustadt Bussteig	A
160	Neuwied Bahnhof	B
170	Neuwied Bahnhof	B
301	Neuwied Bahnhof	A
330	Neuwied Bahnhof	A
N22	Neuwied Bahnhof	A
N28	Neuwied Bahnhof	A
N35	Neuwied Bahnhof	A

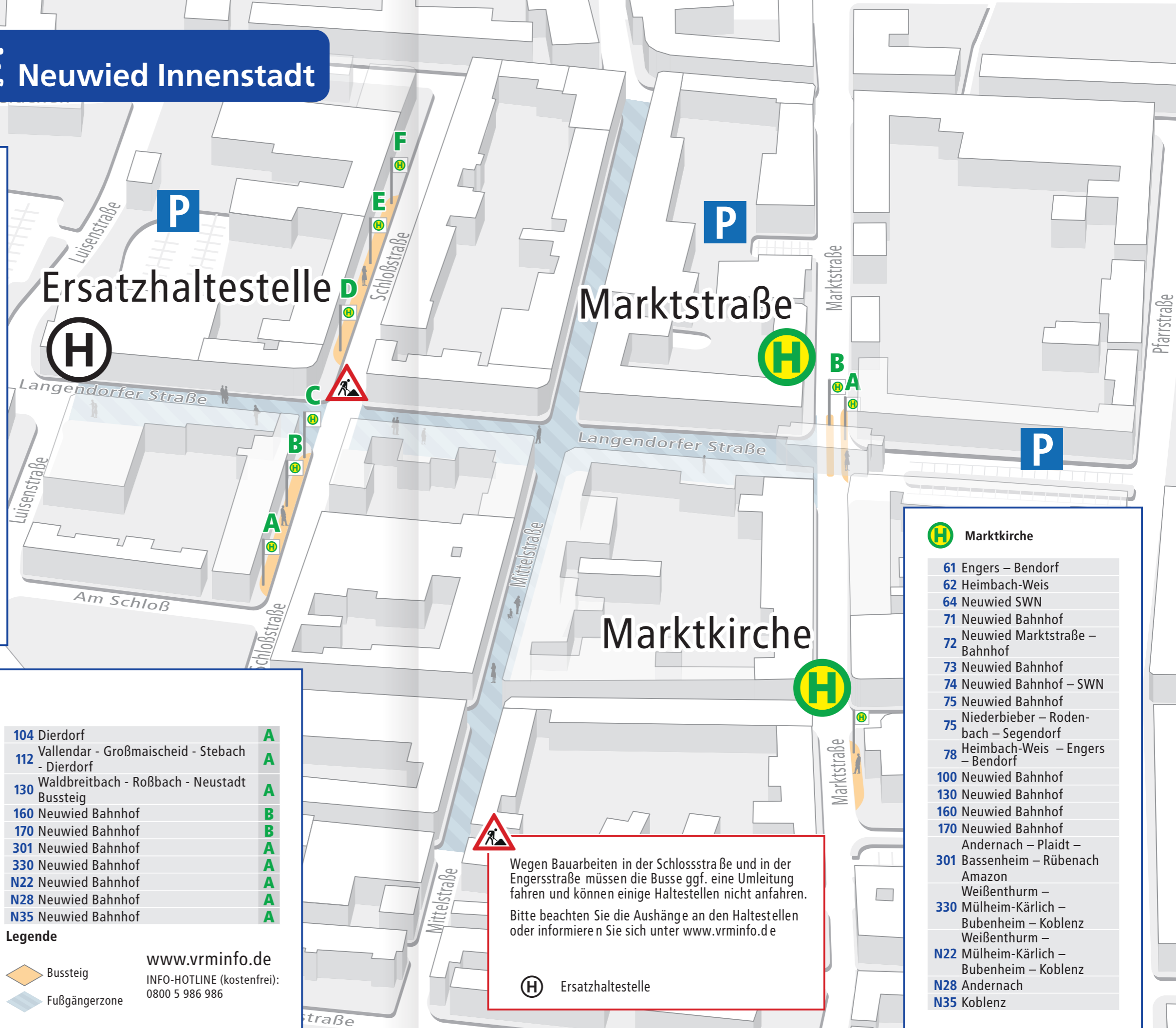
Legende


-  Bussteig
-  Fußgängerzone


www.vrminfo.de
 INFO-HOTLINE (kostenfrei):
 0800 5 986 986

Marktkirche

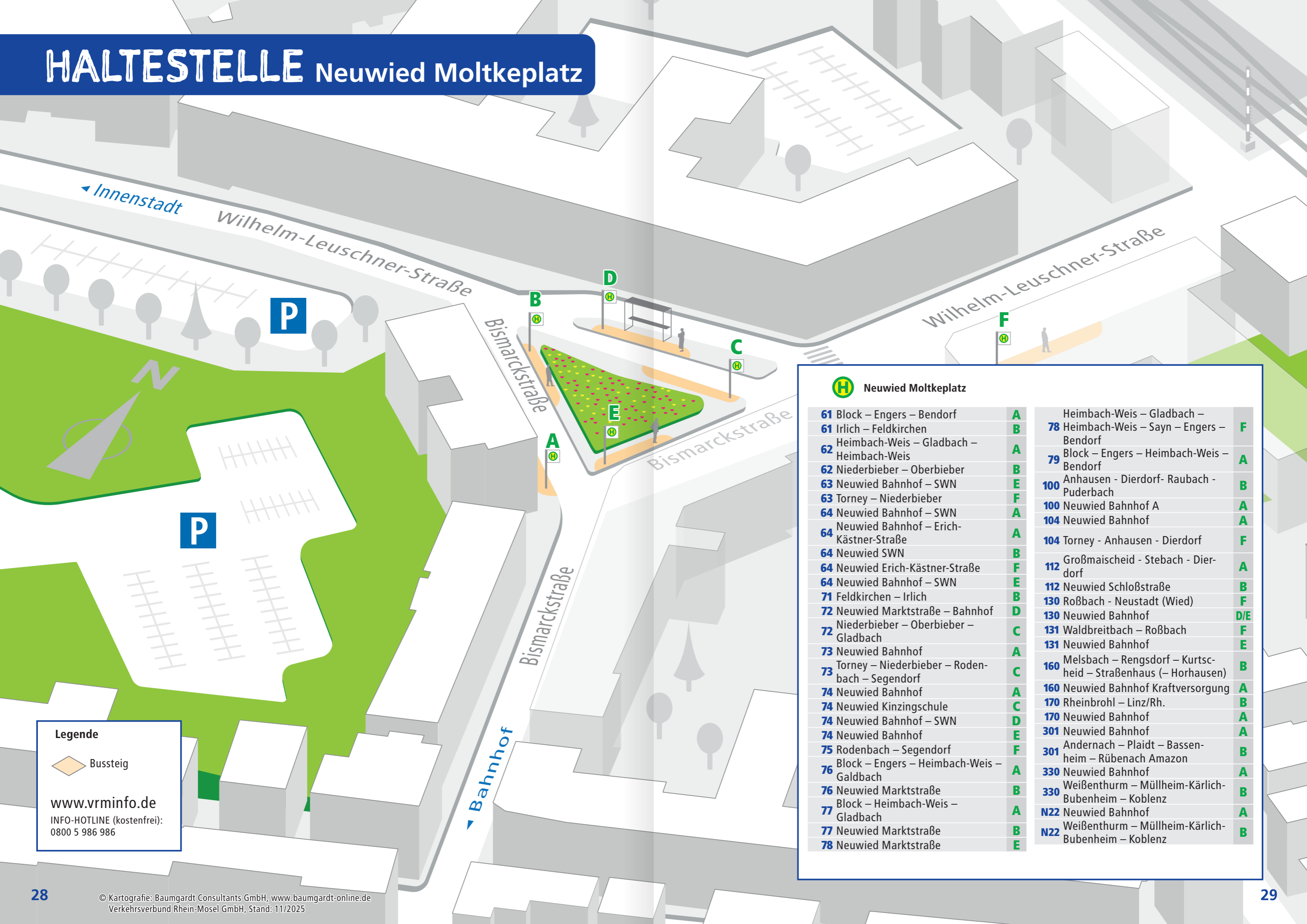
61	Engers – Bendorf
62	Heimbach-Weis
64	Neuwied SWN
71	Neuwied Bahnhof
72	Neuwied Marktstraße – Bahnhof
73	Neuwied Bahnhof
74	Neuwied Bahnhof – SWN
75	Neuwied Bahnhof
75	Niederbieber – Rodenbach – Segendorf
78	Heimbach-Weis – Engers – Bendorf
100	Neuwied Bahnhof
130	Neuwied Bahnhof
160	Neuwied Bahnhof
170	Neuwied Bahnhof
301	Bassenheim – Rübenach Amazon
301	Weißenhurm –
330	Mülheim-Kärlich – Bubenheim – Koblenz
330	Weißenhurm –
N22	Mülheim-Kärlich – Bubenheim – Koblenz
N28	Andernach
N35	Koblenz



 Wegen Bauarbeiten in der Schloßstraße und in der Engersstraße müssen die Busse ggf. eine Umleitung fahren und können einige Haltestellen nicht anfahren. Bitte beachten Sie die Aushänge an den Haltestellen oder informieren Sie sich unter www.vrminfo.de

 Ersatzhaltestelle

HALTESTELLE Neuwied Moltkeplatz



H Neuwied Moltkeplatz

61 Block – Engers – Bendorf	A	Heimbach-Weis – Gladbach –	F
61 Irlich – Feldkirchen	B	78 Heimbach-Weis – Sayn – Engers – Bendorf	F
62 Heimbach-Weis – Gladbach – Heimbach-Weis	A	79 Block – Engers – Heimbach-Weis – Bendorf	A
62 Niederbieber – Oberbieber	B	100 Anhausen - Dierdorf- Raubach - Puderbach	B
63 Neuwied Bahnhof – SWN	E	100 Neuwied Bahnhof A	A
63 Torney – Niederbieber	F	104 Neuwied Bahnhof	A
64 Neuwied Bahnhof – SWN	A	104 Torney - Anhausen - Dierdorf	F
64 Neuwied Bahnhof – Erich-Kästner-Straße	A	112 Großmaiseid - Stebach - Dierdorf	A
64 Neuwied SWN	B	112 Neuwied Schloßstraße	B
64 Neuwied Erich-Kästner-Straße	F	130 Roßbach - Neustadt (Wied)	F
64 Neuwied Bahnhof – SWN	E	130 Neuwied Bahnhof	D/E
71 Feldkirchen – Irlich	B	131 Waldbreitbach – Roßbach	F
72 Neuwied Marktstraße – Bahnhof	D	131 Neuwied Bahnhof	E
72 Niederbieber – Oberbieber – Gladbach	C	160 Melsbach – Rengsdorf – Kurtsscheid – Straßenhaus (– Horhausen)	B
73 Neuwied Bahnhof	A	160 Neuwied Bahnhof Kraftversorgung	A
73 Torney – Niederbieber – Rodenbach – Segendorf	C	170 Rheinbrohl – Linz/Rh.	B
74 Neuwied Bahnhof	A	170 Neuwied Bahnhof	A
74 Neuwied Kinzingschule	C	301 Neuwied Bahnhof	A
74 Neuwied Bahnhof – SWN	D	301 Andernach – Plaidt – Bassenheim – Rübenach Amazon	B
74 Neuwied Bahnhof	E	330 Neuwied Bahnhof	A
75 Rodenbach – Segendorf	F	330 Weißenthurm – Müllheim-Kärlich-Bubenheim – Koblenz	B
76 Block – Engers – Heimbach-Weis – Galdbach	A	N22 Neuwied Bahnhof	A
76 Neuwied Marktstraße	B	N22 Weißenthurm – Müllheim-Kärlich-Bubenheim – Koblenz	B
77 Block – Heimbach-Weis – Gladbach	A		
77 Neuwied Marktstraße	B		
78 Neuwied Marktstraße	E		

Legende

 Bussteig

www.vrminfo.de

INFO-HOTLINE (kostenfrei):
0800 5 986 986

Einfach sparen.

Alle Buslinien nutzen.

VRM-MobilCard:

- 25 % Rabatt bei jedem Kauf eines Einzelfahrscheines
- Jahresgebühr nur 9,00 Euro
- Infos zur Bestellung auf www.vrminfo.de unter der Rubrik „Einzelfahrscheine“
- Online bestellbar und als Abo erhältlich

60-Plus-Ticket im Abo:

- ab Vollendung des 60. Lebensjahrs
- Kosten: 71,20 Euro im Monat (umgerechnet ca. 2,30 Euro pro Tag)
- gültig im gesamten VRM-Gebiet
- kostenlose Mitnahme von drei Kindern (6–14 Jahre) sowie eines Erwachsenen ab 19 Uhr von Montag bis Freitag, an Wochenenden und gesetzlichen Feiertagen in Rheinland-Pfalz ohne zeitliche Einschränkung

VRM-JobTicket

- für 72,70 Euro im Monat verbundweit gültig
- Mindestabnahme 10 Tickets pro Monat über einen Zeitraum von 12 Monaten
- kostenlose Mitnahme eines Erwachsenen und drei Kinder (von 6 bis 14 Jahren) von Montag bis Freitag ab 19 Uhr sowie an Wochenenden und Feiertagen

Tageskarte:

- für beliebig viele Fahrten im jeweiligem Geltungsbereich

3-Tageskarte:

- für beliebig viele Fahrten am Lösungstag und an den zwei aufeinander folgenden Tagen in der gewählten Preisstufe

Minigruppenkarte:

- günstigste Fahrkarte für bis zu 5 Personen
- ganztägig bis Betriebsschluss gültig
- am Geltungstag beliebig viele Fahrten in der jeweiligen Preisstufe unternehmen
- kostet maximal 30,50 Euro* im gesamten VRM-Gebiet (bei 5 Personen dann umgerechnet nur 6,10 Euro pro Person)
- Karte ist übertragbar, so dass sie von einer Person zur anderen weitergegeben werden kann

Deutschland-Ticket:

- für 58,00 Euro* im Monat deutschlandweit gültig

Auch wenn Sie mal auf derselben Strecke mit verschiedenen Busunternehmen unterwegs sind, ist Ihre Fahrkarte unabhängig vom Unternehmen gültig. Wichtig ist nur, dass Sie eine gültige Fahrkarte für die gewünschte Strecke haben.

* Preise gültig bis 31.12.2025, Informationen zu Preisen ab 2026 auf S. 32



APPGEFAHREN

Einfach intuitiv – die VRM-Fahrplan-App

Sie möchten den VRM immer dabei haben? Laden Sie sich einfach in Ihrem Appstore die Fahrplan-App herunter und navigieren Sie sich mit wenigen Klicks durch die Angebote des VRM. Ob von A nach B oder von Haustür zu Haustür – die App sucht Ihnen den besten Weg zum Ziel und die dazu passende Fahrkarte aus.

Darüber hinaus haben Sie die Möglichkeit, Ihr Ticket ganz bequem als Handyticket direkt über die VRM-App zu kaufen.

Für regelmäßige Fahrten speichern Sie Ihre Favoriten einfach ab und rufen sie mit einem Klick wieder auf. Spielend leicht!

Laden Sie sich die App direkt runter:



Apple-Store
Google Play Store



SCHON GEWUSST?

Um Ihre Verbindungen schnell und bequem zu finden, nutzen Sie am besten die VRM-Fahrplanauskunft unter vrminfo.de. Wie einfach die Fahrplanauskunft funktioniert, zeigen wir Ihnen auf Seite 04.



VRM-PREISTABELLE gültig ab dem 01.01.2026 (Preise in €)

Fahrausweise	Tarifwaben	1	2	3	4	5	6	7-8	9-10	<10	Netzfahrscheine		
	Preisstufen	1	2	3	4	5	6	7	8	9	VRM	Neu-wied	Kob-lenz
Einzel-Tickets	Einzelfahrschein	2,60	4,10	5,20	6,70	8,20	9,70	11,30	13,50	16,20			
	Ermäßigter Einzelfahrschein ¹⁾	1,60	2,50	3,10	4,00	4,90	5,80	6,80	8,10	9,70			
	Einzelfahrschein Bahn-Card / MobilCard ²⁾	2,00	3,10	3,90	5,00	6,20	7,30	8,50	10,10	12,10			
Freizeit-Tickets	Tageskarte Ü	5,50	8,20	10,40	13,30	16,40	19,80	22,40	27,20	27,20	27,20	8,00	5,50
	3-Tageskarte Ü	11,00	16,40	20,80	26,60	32,80	39,60	44,80	54,40	54,40	54,40	16,00	11,00
	Minigruppenkarte ³⁾ Ü	9,90	13,60	21,00	26,90	31,20	31,20	31,20	31,20	31,20	31,20	13,30	9,90
Vielfahrer-Tickets ⁴⁾	Wochenkarte Ü	31,00										27,90	20,00
	Monatskarte Ü	103,50										96,90	96,20
	Monatskarte im Abo M Ü	86,30										80,80	59,30
	D-Ticket (bundesweit gültig) ⁶⁾	63,00											
	D-Ticket Job (bundesweit gültig) ⁶⁾	max. 44,10											
	9-Uhr-Monatskarte Ü	72,40										62,50	64,20
	9-Uhr-Monatskarte im Abo M Ü	60,30										52,10	39,30
	60-Plus-Ticket ⁶⁾	85,40											
60-Plus-Ticket im Abo ⁶⁾ M	71,20												
Schüler-Tickets	Schülerwochenkarte	26,30											
	Schülermonatskarte	88,00											
	Schülermonatskarte im Abo	73,40											
	Schüler-Plus-Ticket ^{4) 7)}	116,00											
Zuschlag 1. Klasse	Wochenkarte	15,50										14,00	10,00
	Monatskarte	51,80										48,50	48,10
	Monatskarte im Abo	43,20										40,40	29,70

Es gelten die Tarifbestimmungen und Beförderungsbedingungen des VRM.

VRM-MobilCard (25% Rabatt auf Einzelfahrschein): Jahresgebühr 9 €

¹⁾ Kinder zwischen 6 und einschl. 14 Jahren / Zuschlagkarte 1.Klasse

²⁾ Fahrradbeförderung: Bus & Bahn werktags nach 9 Uhr sowie samstags, sonn- und feiertags ganztägig kostenlos; Bahn werktags vor 9 Uhr ermäßigter Einzelfahrschein Preisstufe 4, Bus vor 9 Uhr nicht möglich

³⁾ Preise gelten ebenfalls für den Einzelfahrschein eTicket (nur bei der koveb Koblenzer Verkehrsbetriebe GmbH)

⁴⁾ ganztägig für bis zu 5 Personen bis Betriebsschluss gültig

⁵⁾ gilt Mo-Fr ab 14 Uhr, an Samstagen, Sonn- und Feiertagen sowie in den rheinland-pfälzischen Schulferien ganztägig. Rosenmontag, Heiligabend und Silvester werden tariflich wie die gesetzlichen Feiertage behandelt

⁶⁾ verbundweit gültig, außer Stadtnetzkarten

⁷⁾ Monatsgebühr

⁸⁾ Jahresgebühr

Ü Übertragbar

M Mitnahmemöglichkeit für einen Erwachsenen und drei Kinder, Mo-Fr ab 18 Uhr, am Wochenende ganztägig

DEINE MOBILITÄT - UNSER BEITRAG



Der Kopf ist rund, damit das Denken die Richtung ändern kann.

Steig um auf Bus&Bahn!



www.vrminfo.de

Optimierung bei den Zeitkarten: Viel einfacher – vieles günstiger

Mit der Einführung des günstigen, bundesweit gültigen D-Tickets hat sich die Nachfrage nach VRM-Zeitkarten grundlegend verändert. Um zukünftig noch besser auf die Kundenbedürfnisse eingehen zu können, wurde die Tarifstruktur umfassend vereinfacht:

- Es gibt nur noch **Einheitspreise** jeweils für Wochenkarten, Monatskarten, Monatskarten im Abo, 9-Uhr-Monatskarten, 9-Uhr-Monatskarten im Abo, Schülerwochenkarten, Schülermonatskarten und Schülermonatskarten im Abo. Dies hat u.a. den Vorteil, dass keine Wabenanzahl mehr zur Preisermittlung benötigt wird. Zudem wird die Routenwahl für die Fahrgäste unerheblich, da die Tickets immer verbundweit gültig sind.
- Die **Mitnahmemöglichkeit bei den Abos** (Monatskarte im Abo und 9-Uhr-Monatskarte im Abo) wird wochentags von 19 auf 18 Uhr vorverlegt. Dann können ein Erwachsener und drei Kinder mit der Abo-Karte umsonst mitgenommen werden. An Wochenenden und Feiertagen bleibt es dabei, dass die Mitnahme ganztägig möglich ist.
- Die **Übertragbarkeit** der genannten VRM-Zeitkarten (außer Schüler-Tickets) bleibt weiterhin erhalten und sorgt in Kombination mit der Mitnahmemöglichkeit dafür, dass sich der Erwerb der Verbundfahrkarten im Vergleich zu dem D-Ticket für manche Nutzerinnen und Nutzer wieder rechnen könnte.

STRUKTURELLE ÄNDERUNGEN BEI VRM-ZEITKARTEN ab 01.01.2026

	Übertragbar	Mitnahmemöglichkeit *		Preise	
		2025	2026	2025	2026
WK	Ja	Nein	Nein	nach Wabenanzahl, Preisstufen- und relationsbezogen	Einheitspreis, entfernungsunabhängig, immer verbundweit gültig
MK	Ja	Nein	Nein		
MK-Abo	Ja	mo-fr ab 19 Uhr	mo-fr ab 18 Uhr		
9-Uhr-MK	Ja	Nein	Nein		
9-Uhr-MK Abo	Ja	mo-fr ab 19 Uhr	mo-fr ab 18 Uhr		
SWK	Nein	Nein	Nein		
SMK	Nein	Nein	Nein		
SMK-Abo	Nein	Nein	Nein	Einheitspreis, verbundweit gültig	
60-Plus	Nein	Nein	Nein		
60-Plus-Abo	Nein	mo-fr ab 19 Uhr	mo-fr ab 18 Uhr		
D-Ticket	Nein	Nein	Nein	Einheitspreis, bundesweit gültig	

■ bisherige Regelung

■ Änderung durch Reform

* Ein Erwachsener und drei Kinder, am Wochenende ganztägig



Alle Linien im Überblick

Gültig ab 14.12.2025

StadtBus 61:

(Hüllenberg –) Feldkirchen – NR-Zentrum – NR-Bahnhof – Engers – Bendorf

Seite 38

StadtBus 62:

Oberbieber – Niederbieber – NR-Zentrum – NR-Bahnhof – Gladbach – Heimbach-Weis

Seite 42

StadtBus 63:

(Niederbieber –) Torney – Heddesdorf – Ringmarkt – NR-Bahnhof (– SWN)

Seite 46

Bus 64:

Heddesdorf – Raiffeisenring – NR-Bahnhof – NR-Zentrum – SWN

Seite 48

Bus 65:

Niederbieber – Rodenbach – Segendorf – Niederbieber

Seite 49

Bus 66:

Sayn – Engers – Heimbach-Weis – Gladbach

Seite 50

Bus 71:

Hüllenberg – Feldkirchen – Irlich – NR-Zentrum – NR-Bahnhof

Seite 51

Bus 72:

Torney – Gladbach – Oberbieber – Niederbieber – NR-Zentrum – NR-Bahnhof

Seite 52

Bus 73:

(Rodenbach – Segendorf –) Niederbieber – Torney – Heddesdorf – Ringmarkt NR-Zentrum – NR-Bahnhof

Seite 53

Bus 74:

SWN – NR-Bahnhof – NR-Zentrum – Raiffeisenring – Heddesdorf

Seite 55

Bus 75:

Rodenbach – Segendorf – Niederbieber – NR-Zentrum

Seite 56

Bus 76:

Gladbach – Heimbach-Weis – Engers – Block – NR-Bahnhof – NR-Zentrum

Seite 57

Bus 77:

Heimbach-Weis – Gladbach – Block – Neuwied

Seite 58

Bus 78:

NR-Zentrum – NR-Bahnhof – Gladbach – Heimbach-Weis – Sayn – Engers – Bendorf

Seite 59

Bus 79:

NR-Zentrum – NR-Bahnhof – Block – Engers – Bendorf

Seite 61

Bus 80:

Engers – Sayn – Heimbach-Weis – Gladbach – Block – NR-Bahnhof (– Heddesdorf / Irlich)

Seite 62

Bus 81:

Torney – Niederbieber – Oberbieber – Segendorf – Rodenbach – Irlich

Seite 63

Bus 82:

Bendorf – Engers – Sayn Heimbach-Weis – Gladbach – Oberbieber – Niederbieber – NR-Zentrum – Irlich

Seite 64

Bus 83:

NR-Reckstraße/HHR – Block – Engers – Bendorf – Engers – Heimbach-Weis

Seite 66

Bus 84:

NR-Bahnhof – Heddesdorf Ludwig-Erhard-Schule

Seite 67

Die folgenden Pläne finden Sie hier:



Bus 100:

Puderbach – Raubach – Dierdorf – Anhausen – Neuwied

Bus 104:

Dierdorf / Dernbach – Anhausen – Torney – Niederbieber / Neuwied

Bus 105:

Puderbach – Urbach – Dernbach – Thalhausen – Anhausen

Bus 106:

Thalhausen – Rüscheid – Anhausen

Bus 112:

Neuwied / Vallendar – Isenburg – Großmaiseid– Stebach – Dierdorf

RegioBus 120:

Altenkirchen – Flammersfeld – Horhausen – Straßenhaus – Rengsdorf – Neuwied

Bus 130:

Neustadt – Roßbach – Waldbreitbach – Neuwied

RadBus 131:

Wiedtal Roßbach – Waldbreitbach – Neuwied

RegioBus 160:

(Horhausen –) Straßenhaus – Kurtscheid – Rengsdorf – Melsbach – Neuwied

Bus 169:

Neuwied – Engers – Vallendar

Bus 170:

Linz – Bad Hönningen – Leutesdorf – Irlich – Neuwied

RegioBus 301:

Neuwied – Andernach – Plaidt – Bassenheim – Rübenach Amazon

RegioBus 330:

Neuwied – Weißenthurm – Mülheim-Kärlich – Bubenheim – Koblenz

Bus 985:

Mayen – Bell – Mendig – Kruft – Plaidt – Niederbieber

NachtBus N22:

Neuwied – Weißenthurm – Mülheim-Kärlich – Bubenheim – Koblenz

NachtBus N28:

NachtBus Neuwied – Andernach

NachtBus N35:

NachtBus Neuwied – Koblenz



Am 24. und 31.12. Verkehr wie Samstag. On 24 and 31 December, Saturday service.
Am 16.02., 17.02., 15.05. und 05.06.2026 Verkehr wie an Ferientagen
Holiday services operate on 16.02., 17.02., 15.05. and 05.06.2026

Verkehrsbetrieb Rhein-Westerwald GmbH
Tel. +49 (0)2631 852800

Montag - Freitag / Monday - Friday

Verkehrsbeschränkungen Hinweise	6.29	7.29	8.29	9.29	10.29	11.29	12.29	13.29	14.29
Feldkirchen Hüllenberg	6.29	7.29	8.29	9.29	10.29	11.29	12.29	13.29	14.29
- Wolfgang-Borchert-Straße	6.31	7.31	8.31	9.31	10.31	11.31	12.31	13.31	14.31
- Gönnersdorf A	6.32	7.32	8.32	9.32	10.32	11.32	12.32	13.32	14.32
- Gönnersdorf B	5.32	6.02	7.02	8.02	9.02	10.02	11.02	12.02	13.02
- Fahrer Straße	5.33	6.03	6.33	7.03	7.33	8.03	8.33	9.03	9.33
- Lohmann A	5.34	6.04	6.34	7.04	7.34	8.04	8.34	9.04	9.34
- Südstraße	5.36	6.06	6.36	7.06	7.36	8.06	8.36	9.06	9.36
- Blindenschule A	5.37	6.07	6.37	7.07	7.37	8.07	8.37	9.07	9.37
- Irlich Karolingerstraße	5.39	6.09	6.39	7.09	7.39	8.09	8.39	9.09	9.39
- Rodenbacher Straße	5.40	6.10	6.40	7.10	7.40	8.10	8.40	9.10	9.40
- Marienstraße B	5.41	6.11	6.41	7.11	7.41	8.11	8.41	9.11	9.41
- Steinstraße	5.43	6.13	6.43	7.13	7.43	8.13	8.43	9.13	9.43
- Brücke	5.46	6.16	6.46	7.16	7.46	8.16	8.46	9.16	9.46
Neuwied Siedlung am Schloßpark	5.48	6.18	6.48	7.18	7.48	8.18	8.48	9.18	9.48
- David-Roentgen-Schule A	5.49	6.19	6.49	7.19	7.49	8.19	8.49	9.19	9.49
- Schloßtheater A	5.51	6.21	6.51	7.21	7.51	8.21	8.51	9.21	9.51
- Marktkirche A	5.53	6.23	6.53	7.23	7.53	8.23	8.53	9.23	9.53
- Marktstraße B	5.54	6.24	6.54	7.24	7.54	8.24	8.54	9.24	9.54
- Moltkeplatz A	5.56	6.26	6.56	7.26	7.56	8.26	8.56	9.26	9.56
- Bahnhof G	5.58	6.28	6.58	7.28	7.58	8.28	8.58	9.28	9.58
- Bahnhof G	6.02	6.32	7.02	7.32	8.02	8.32	9.02	9.32	10.02
- Kraftversorgung B	6.04	6.34	7.04	7.34	8.04	8.34	9.04	9.34	10.04
- Blücherstraße B	6.05	6.35	7.05	7.35	8.05	8.35	9.05	9.35	10.05
- Wirtschaft Bonn B	6.06	6.36	7.06	7.36	8.06	8.36	9.06	9.36	10.06
Block Unterführung Schneider B	6.07	6.37	7.07	7.37	8.07	8.37	9.07	9.37	10.07
- Landstraße B	6.08	6.38	7.08	7.38	8.08	8.38	9.08	9.38	10.08
- Meerpfad B	6.09	6.39	7.09	7.39	8.09	8.39	9.09	9.39	10.09
Engers Im Schützengrund B	6.10	6.40	7.10	7.40	8.10	8.40	9.10	9.40	10.10
- Wertstraße B	6.11	6.41	7.11	7.41	8.11	8.41	9.11	9.41	10.11
- Alleestraße B	6.13	6.43	7.13	7.43	8.13	8.43	9.13	9.43	10.13
- Bahnhof A	6.15	6.45	7.15	7.45	8.15	8.45	9.15	9.45	10.15
- Alleestraße A	6.18	6.48	7.18	7.48	8.18	8.48	9.18	9.48	10.18
- Raiffeisenbank B	6.20	6.50	7.20	7.50	8.20	8.50	9.20	9.50	10.20
- Kunosteinstraße B	6.20	6.50	7.20	7.50	8.20	8.50	9.20	9.50	10.20
Mühlhofen Bendorfer Straße B	6.21	6.51	7.21	7.51	8.21	8.51	9.21	9.51	10.21
Bendorf (Rhein) Breslauer Straße A	6.22	6.52	7.22	7.52	8.22	8.52	9.22	9.52	10.22
- Stadtpark A	6.25	6.55	7.25	7.55	8.25	8.55	9.25	9.55	10.25

Montag - Freitag / Monday - Friday

Verkehrsbeschränkungen Hinweise	15.29	16.29	17.29	18.29	19.29	20.29
Feldkirchen Hüllenberg	15.29	16.29	17.29	18.29	19.29	20.29
- Wolfgang-Borchert-Straße	15.31	16.31	17.31	18.31	19.31	20.31
- Gönnersdorf A	15.32	16.32	17.32	18.32	19.32	20.32
- Gönnersdorf B	15.33	16.02	17.02	18.02	19.02	20.32
- Fahrer Straße	15.33	16.03	16.33	17.03	17.33	18.03
- Lohmann A	15.34	16.04	16.34	17.04	17.34	18.04
- Südstraße	15.36	16.06	16.36	17.06	17.36	18.06
- Blindenschule A	15.37	16.07	16.37	17.07	17.37	18.07
- Irlich Karolingerstraße	15.39	16.09	16.39	17.09	17.39	18.09
- Rodenbacher Straße	15.40	16.10	16.40	17.10	17.40	18.10
- Marienstraße B	15.41	16.11	16.41	17.11	17.41	18.11
- Steinstraße	15.43	16.13	16.43	17.13	17.43	18.13
- Brücke	15.46	16.16	16.46	17.16	17.46	18.16
Neuwied Siedlung am Schloßpark	15.48	16.18	16.48	17.18	17.48	18.18
- David-Roentgen-Schule A	15.49	16.19	16.49	17.19	17.49	18.19
- Schloßtheater A	15.51	16.21	16.51	17.21	17.51	18.21
- Marktkirche A	15.53	16.23	16.53	17.23	17.53	18.23
- Marktstraße B	15.54	16.24	16.54	17.24	17.54	18.24
- Moltkeplatz A	15.56	16.26	16.56	17.26	17.56	18.26
- Bahnhof G	15.58	16.28	16.58	17.28	17.58	18.28
- Bahnhof G	16.02	16.32	17.02	17.32	18.02	18.32
- Kraftversorgung B	16.04	16.34	17.04	17.34	18.04	18.34
- Blücherstraße B	16.05	16.35	17.05	17.35	18.05	18.35
- Wirtschaft Bonn B	16.06	16.36	17.06	17.36	18.06	18.36
Block Unterführung Schneider B	16.07	16.37	17.07	17.37	18.07	18.37
- Landstraße B	16.08	16.38	17.08	17.38	18.08	18.38
- Meerpfad B	16.09	16.39	17.09	17.39	18.09	18.39
Engers Im Schützengrund B	16.10	16.40	17.10	17.40	18.10	18.40
- Wertstraße B	16.11	16.41	17.11	17.41	18.11	18.41
- Alleestraße B	16.13	16.43	17.13	17.43	18.13	18.43
- Bahnhof A	16.15	16.45	17.15	17.45	18.15	18.45
- Alleestraße A	16.18	16.48	17.18	17.48	18.18	18.48
- Raiffeisenbank B	16.20	16.50	17.20	17.50	18.20	18.50
- Kunosteinstraße B	16.20	16.50	17.20	17.50	18.20	18.50
Mühlhofen Bendorfer Straße B	16.21	16.51	17.21	17.51	18.21	18.51
Bendorf (Rhein) Breslauer Straße A	16.22	16.52	17.22	17.52	18.22	18.52
- Stadtpark A	16.25	16.55	17.25	17.55	18.25	18.55

Samstag / Saturday

Verkehrsbeschränkungen Hinweise	7.29	8.29	9.29	10.29
Feldkirchen Hüllenberg	7.29	8.29	9.29	10.29
- Wolfgang-Borchert-Straße	7.31	8.31	9.31	10.31
- Gönnersdorf A	7.32	8.32	9.32	10.32
- Gönnersdorf B	6.32	7.02	8.02	9.02
- Fahrer Straße	6.33	7.03	7.33	8.03
- Lohmann A	6.34	7.04	7.34	8.04
- Südstraße	6.36	7.06	7.36	8.06
- Blindenschule A	6.37	7.07	7.37	8.07
- Irlich Karolingerstraße	6.39	7.09	7.39	8.09
- Rodenbacher Straße	6.40	7.10	7.40	8.10
- Marienstraße B	6.41	7.11	7.41	8.11
- Steinstraße	6.43	7.13	7.43	8.13
- Brücke	6.46	7.16	7.46	8.16
Neuwied Siedlung am Schloßpark	6.48	7.18	7.48	8.18
- David-Roentgen-Schule A	6.49	7.19	7.49	8.19
- Schloßtheater A	6.51	7.21	7.51	8.21
- Marktkirche A	6.53	7.23	7.53	8.23
- Marktstraße B	6.54	7.24	7.54	8.24
- Moltkeplatz A	6.56	7.26	7.56	8.26
- Bahnhof G	6.58	7.28	7.58	8.28
- Bahnhof G	7.02	8.02	9.02	10.02
- Kraftversorgung B	7.04	8.04	9.04	10.04
- Blücherstraße B	7.05	8.05	9.05	10.05
- Wirtschaft Bonn B	7.06	8.06	9.06	10.06
Block Unterführung Schneider B	7.07	8.07	9.07	10.07
- Landstraße B	7.08	8.08	9.08	10.08
- Meerpfad B	7.09	8.09	9.09	10.09
Engers Im Schützengrund B	7.10	8.10	9.10	10.10
- Wertstraße B	7.11	8.11	9.11	10.11
- Alleestraße B	7.13	8.13	9.13	10.13
- Bahnhof A	7.15	8.15	9.15	10.15
- Alleestraße A	7.18	8.18	9.18	10.18
- Raiffeisenbank B	7.20	8.20	9.20	10.20
- Kunosteinstraße B	7.20	8.20	9.20	10.20
Mühlhofen Bendorfer Straße B	7.21	8.21	9.21	10.21
Bendorf (Rhein) Breslauer Straße A	7.22	8.22	9.22	10.22
- Stadtpark A	7.25	8.25	9.25	10.25

Am 24. und 31.12. Verkehr wie Samstag. On 24 and 31 December, Saturday service.
Am 16.02., 17.02., 15.05. und 05.06.2026 Verkehr wie an Ferientagen
Holiday services operate on 16.02., 17.02., 15.05. and 05.06.2026

Verkehrsbetrieb Rhein-Westerwald GmbH
Tel. +49 (0)2631 852800

Samstag / Saturday

Verkehrsbeschränkungen Hinweise	11.29	12.29	13.29	14.29	15.29	16.29	17.29	18.29	19.29	20.29
Feldkirchen Hüllenberg	11.29	12.29	13.29	14.29	15.29	16.29	17.29	18.29	19.29	20.29
- Wolfgang-Borchert-Straße	11.31	12.31	13.31	14.31	15.31	16.31	17.31	18.31	19.31	20.31
- Gönnersdorf A	11.32	12.32	13.32	14.32	15.32	16.32	17.32	18.32	19.32	20.32
- Gönnersdorf B	11.02	12.02	13.02	14.02	15.02	16.02	17.02	18.02	19.02	20.32
- Fahrer Straße	11.03	11.33	12.03	12.33	13.03	13.33	14.03	14.33	15.03	15.33
- Lohmann A	11.04	11.34	12.04	12.34	13.04	13.34	14.04	14.34	15.04	15.34
- Südstraße	11.06	11.36	12.06	12.36	13.06	13.36	14.06	14.36	15.06	15.36
- Blindenschule A	11.07	11.37	12.07	12.37	13.07	13.37	14.07	14.37	15.07	15.37
- Irlich Karolingerstraße	11.09	11.39	12.09	12.39	13.09	13.39	14.09	14.39	15.09	15.39
- Rodenbacher Straße	11.10	11.40	12.10	12.40	13.10	13.40	14.10	14.40	15.10	15.40
- Marienstraße B	11.11	11.41	12.11	12.41	13.11	13.41	14.11	14.41	15.11	15.41
- Steinstraße	11.13	11.43	12.13	12.43	13.13	13.43	14.13	14.43	15.13	15.43
- Brücke	11.16	11.46	12.16	12.46	13.16	13.46	14.16	14.46	15.16	15.46
Neuwied Siedlung am Schloßpark	11.18	11.48	12.18	12.48	13.18	13.48	14.18	14.48	15.18	15.48
- David-Roentgen-Schule A	11.19	11.49	12.19	12.49	13.19	13.49	14.19	14.49	15.19	15.49
- Schloßtheater A	11.21	11.51	12.21	12.51	13.21	13.51	14.21	14.51	15.21	15.51
- Marktkirche A	11.23	11.53	12.23	12.53	13.23	13.53	14.23	14.53	15.23	15.53
- Marktstraße B	11.24	11.54	12.24	12.54	13.24	13.54	14.24	14.54	15.24	15.54
- Moltkeplatz A	11.26	11.56	12.26	12.56	13.26	13.56	14.26	14.56	15.26	15.56
- Bahnhof G	11.28	11.58	12.28	12.58	13.28	13.58	14.28	14.58	15.28	15.58
- Bahnhof G	11.32	12.02	12.32	13.02	13.32	14.02	14.32	15.02	15.32	16.02
- Kraftversorgung B	11.34	12.04	12.34	13.04	13.34	14.04	14.34	15.04	15.34	16.04
- Blücherstraße B	11.35	12.05	12.35	13.05	13.35	14.05	14.35	15.05	15.35	16.05
- Wirtschaft Bonn B	11.36	12.06	12.36	13.06	13.36	14.06	14.36	15.06	15.36	16.06
Block Unterführung Schneider										

Am 24. und 31.12. Verkehr wie Samstag. On 24 and 31 December, Saturday service.
Am 16.02., 17.02., 15.05. und 05.06.2026 Verkehr wie an Ferientagen
Holiday services operate on 16.02., 17.02., 15.05. and 05.06.2026

Verkehrsbetrieb Rhein-Westerwald GmbH
Tel. +49 (0)2631 852800

Montag - Freitag / Monday - Friday

Verkehrsbeschränkungen Hinweise	5:39	6:09	6:39	7:09	7:39	8:09	8:39	9:09	9:39	10:09	10:39	11:09	11:39	12:09	12:39	13:09	13:39	14:09	14:39	15:09
Bendorf (Rhein) Stadtpark A	5:39	6:09	6:39	7:09	7:39	8:09	8:39	9:09	9:39	10:09	10:39	11:09	11:39	12:09	12:39	13:09	13:39	14:09	14:39	15:09
- Theodor-Heuss-Straße A	5:40	6:10	6:40	7:10	7:40	8:10	8:40	9:10	9:40	10:10	10:40	11:10	11:40	12:10	12:40	13:10	13:40	14:10	14:40	15:10
Mülhofen Bendorfer Straße A	5:42	6:12	6:42	7:12	7:42	8:12	8:42	9:12	9:42	10:12	10:42	11:12	11:42	12:12	12:42	13:12	13:42	14:12	14:42	15:12
Engers Kunosteinstraße A	5:42	6:12	6:42	7:12	7:42	8:12	8:42	9:12	9:42	10:12	10:42	11:12	11:42	12:12	12:42	13:12	13:42	14:12	14:42	15:12
- Raiffeisenbank A	5:43	6:13	6:43	7:13	7:43	8:13	8:43	9:13	9:43	10:13	10:43	11:13	11:43	12:13	12:43	13:13	13:43	14:13	14:43	15:13
- Alleestraße B	5:44	6:14	6:44	7:14	7:44	8:14	8:44	9:14	9:44	10:14	10:44	11:14	11:44	12:14	12:44	13:14	13:44	14:14	14:44	15:14
- Bahnhof A	5:45	6:15	6:45	7:15	7:45	8:15	8:45	9:15	9:45	10:15	10:45	11:15	11:45	12:15	12:45	13:15	13:45	14:15	14:45	15:15
- Alleestraße A	5:47	6:17	6:47	7:17	7:47	8:17	8:47	9:17	9:47	10:17	10:47	11:17	11:47	12:17	12:47	13:17	13:47	14:17	14:47	15:17
- Werftstraße A	5:48	6:18	6:48	7:18	7:48	8:18	8:48	9:18	9:48	10:18	10:48	11:18	11:48	12:18	12:48	13:18	13:48	14:18	14:48	15:18
- Im Schützengrund A	5:49	6:19	6:49	7:19	7:49	8:19	8:49	9:19	9:49	10:19	10:49	11:19	11:49	12:19	12:49	13:19	13:49	14:19	14:49	15:19
Block Meerpfad A	5:50	6:20	6:50	7:20	7:50	8:20	8:50	9:20	9:50	10:20	10:50	11:20	11:50	12:20	12:50	13:20	13:50	14:20	14:50	15:20
- Landstraße A	5:51	6:21	6:51	7:21	7:51	8:21	8:51	9:21	9:51	10:21	10:51	11:21	11:51	12:21	12:51	13:21	13:51	14:21	14:51	15:21
- Unterführung Schneider A	5:52	6:22	6:52	7:22	7:52	8:22	8:52	9:22	9:52	10:22	10:52	11:22	11:52	12:22	12:52	13:22	13:52	14:22	14:52	15:22
Neuwied Wirtschaft Bonn A	5:53	6:23	6:53	7:23	7:53	8:23	8:53	9:23	9:53	10:23	10:53	11:23	11:53	12:23	12:53	13:23	13:53	14:23	14:53	15:23
- Blücherstraße A	5:54	6:24	6:54	7:24	7:54	8:24	8:54	9:24	9:54	10:24	10:54	11:24	11:54	12:24	12:54	13:24	13:54	14:24	14:54	15:24
- Kraftversorgung A	5:56	6:26	6:56	7:26	7:56	8:26	8:56	9:26	9:56	10:26	10:56	11:26	11:56	12:26	12:56	13:26	13:56	14:26	14:56	15:26
- Bahnhof B an	5:58	6:28	6:58	7:28	7:58	8:28	8:58	9:28	9:58	10:28	10:58	11:28	11:58	12:28	12:58	13:28	13:58	14:28	14:58	15:28
- Bahnhof B ab	6:02	6:32	7:02	7:32	8:02	8:32	9:02	9:32	10:02	10:32	11:02	11:32	12:02	12:32	13:02	13:32	14:02	14:32	15:02	15:32
- Moltkeplatz B	6:04	6:34	7:04	7:34	8:04	8:34	9:04	9:34	10:04	10:34	11:04	11:34	12:04	12:34	13:04	13:34	14:04	14:34	15:04	15:34
- An der Matthiaskirche A	6:05	6:35	7:05	7:35	8:05	8:35	9:05	9:35	10:05	10:35	11:05	11:35	12:05	12:35	13:05	13:35	14:05	14:35	15:05	15:35
- Schloßstraße D	6:07	6:37	7:07	7:37	8:07	8:37	9:07	9:37	10:07	10:37	11:07	11:37	12:07	12:37	13:07	13:37	14:07	14:37	15:07	15:37
- David-Roentgen-Schule B	6:10	6:40	7:10	7:40	8:10	8:40	9:10	9:40	10:10	10:40	11:10	11:40	12:10	12:40	13:10	13:40	14:10	14:40	15:10	15:40
- Siedlung am Schloßpark	6:11	6:41	7:11	7:41	8:11	8:41	9:11	9:41	10:11	10:41	11:11	11:41	12:11	12:41	13:11	13:41	14:11	14:41	15:11	15:41
Irlich Brücke	6:13	6:43	7:13	7:43	8:13	8:43	9:13	9:43	10:13	10:43	11:13	11:43	12:13	12:43	13:13	13:43	14:13	14:43	15:13	15:43
- Steinstraße	6:15	6:45	7:15	7:45	8:15	8:45	9:15	9:45	10:15	10:45	11:15	11:45	12:15	12:45	13:15	13:45	14:15	14:45	15:15	15:45
- Marienstraße A	6:17	6:47	7:17	7:47	8:17	8:47	9:17	9:47	10:17	10:47	11:17	11:47	12:17	12:47	13:17	13:47	14:17	14:47	15:17	15:47
- Rodenbacher Straße	6:18	6:48	7:18	7:48	8:18	8:48	9:18	9:48	10:18	10:48	11:18	11:48	12:18	12:48	13:18	13:48	14:18	14:48	15:18	15:48
- Karolingerstraße	6:19	6:49	7:19	7:49	8:19	8:49	9:19	9:49	10:19	10:49	11:19	11:49	12:19	12:49	13:19	13:49	14:19	14:49	15:19	15:49
Feldkirchen Blindenschule B	6:21	6:51	7:21	7:51	8:21	8:51	9:21	9:51	10:21	10:51	11:21	11:51	12:21	12:51	13:21	13:51	14:21	14:51	15:21	15:51
- Südstraße	6:22	6:52	7:22	7:52	8:22	8:52	9:22	9:52	10:22	10:52	11:22	11:52	12:22	12:52	13:22	13:52	14:22	14:52	15:22	15:52
- Wollendorf	6:23	6:53	7:23	7:53	8:23	8:53	9:23	9:53	10:23	10:53	11:23	11:53	12:23	12:53	13:23	13:53	14:23	14:53	15:23	15:53
- Gönnersdorf B	6:24	6:54	7:24	7:54	8:24	8:54	9:24	9:54	10:24	10:54	11:24	11:54	12:24	12:54	13:24	13:54	14:24	14:54	15:24	15:54
- Wolfgang-Borchert-Straße	6:25		7:25		8:25		9:25		10:25		11:25		12:25		13:25		14:25		15:25	
- Hüllenberg	6:28		7:28		8:28		9:28		10:28		11:28		12:28		13:28		14:28		15:28	

Montag - Freitag / Monday - Friday

Verkehrsbeschränkungen Hinweise	15:39	16:09	16:39	17:09	17:39	18:09	18:39	19:09	19:39	20:39	21:39	22:39	6:39	7:39	8:39	9:09	9:39	10:09	10:39
Bendorf (Rhein) Stadtpark A	15:39	16:09	16:39	17:09	17:39	18:09	18:39	19:09	19:39	20:39	21:39	22:39	6:39	7:39	8:39	9:09	9:39	10:09	10:39
- Theodor-Heuss-Straße A	15:40	16:10	16:40	17:10	17:40	18:10	18:40	19:10	19:40	20:40	21:40	22:40	6:40	7:40	8:40	9:10	9:40	10:10	10:40
Mülhofen Bendorfer Straße A	15:42	16:12	16:42	17:12	17:42	18:12	18:42	19:12	19:42	20:42	21:42	22:42	6:42	7:42	8:42	9:12	9:42	10:12	10:42
Engers Kunosteinstraße A	15:42	16:12	16:42	17:12	17:42	18:12	18:42	19:12	19:42	20:42	21:42	22:42	6:42	7:42	8:42	9:12	9:42	10:12	10:42
- Raiffeisenbank A	15:43	16:13	16:43	17:13	17:43	18:13	18:43	19:13	19:43	20:43	21:43	22:43	6:43	7:43	8:43	9:13	9:43	10:13	10:43
- Alleestraße B	15:44	16:14	16:44	17:14	17:44	18:14	18:44	19:14	19:44	20:44	21:44	22:44	6:44	7:44	8:44	9:14	9:44	10:14	10:44
- Bahnhof A	15:45	16:15	16:45	17:15	17:45	18:15	18:45	19:15	19:45	20:45	21:45	22:45	6:45	7:45	8:45	9:15	9:45	10:15	10:45
- Alleestraße A	15:47	16:17	16:47	17:17	17:47	18:17	18:47	19:17	19:47	20:47	21:47	22:47	6:47	7:47	8:47	9:17	9:47	10:17	10:47
- Werftstraße A	15:48	16:18	16:48	17:18	17:48	18:18	18:48	19:18	19:48	20:48	21:48	22:48	6:48	7:48	8:48	9:18	9:48	10:18	10:48
- Im Schützengrund A	15:49	16:19	16:49	17:19	17:49	18:19	18:49	19:19	19:49	20:49	21:49	22:49	6:49	7:49	8:49	9:19	9:49	10:19	10:49
Block Meerpfad A	15:50	16:20	16:50	17:20	17:50	18:20	18:50	19:20	19:50	20:50	21:50	22:50	6:50	7:50	8:50	9:20	9:50	10:20	10:50
- Landstraße A	15:51	16:21	16:51	17:21	17:51	18:21	18:51	19:21	19:51	20:51	21:51	22:51	6:51	7:51	8:51	9:21	9:51	10:21	10:51
- Unterführung Schneider A	15:52	16:22	16:52	17:22	17:52	18:22	18:52	19:22	19:52	20:52	21:52	22:52	6:52	7:52	8:52	9:22	9:52	10:22	10:52
Neuwied Wirtschaft Bonn A	15:53	16:23	16:53	17:23	17:53	18:23	18:53	19:23	19:53	20:53	21:53	22:53	6:53	7:53	8:53	9:23	9:53	10:23	10:53
- Blücherstraße A	15:54	16:24	16:54	17:24	17:54	18:24	18:54	19:24	19:54	20:54	21:54	22:54	6:54	7:54	8:54	9:24	9:54	10:24	10:54
- Kraftversorgung A	15:56	16:26	16:56	17:26	17:56	18:26	18:56	19:26	19:56	20:56	21:56	22:56	6:56	7:56	8:56	9:26	9:56	10:26	10:56
- Bahnhof B an	15:58	16:28	16:58	17:28	17:58	18:28	18:58	19:28	19:58	20:58	21:58	22:58	6:58	7:58	8:58	9:28	9:58	10:28	10:58
- Bahnhof B ab	16:02	16:32	17:02	17:32	18:02	18:32	19:02	19:32	20:02	21:02	22:02	23:02	7:02	8:02	9:02	9:32	10:02	10:32	11:02
- Moltkeplatz B	16:04	16:34	17:04	17:34	18:04	18:34	19:04	19:34	20:04	21:04	22:04	23:04	7:04	8:04	9:04	9:34	10:04	10:34	11:04
- An der Matthiaskirche A	16:05	16:35	17:05	17:35	18:05	18:35	19:05	19:35	20:05	21:05	22:05	23:05	7:05	8:05	9:05	9:35	10:05	10:35	11:05
- Schloßstraße D	16:07	16:37	17:07	17:37	18:07	18:37	19:07	19:37	20:07	21:07	22:07	23:07	7:07	8:07	9:07	9:37	10:07	10:37	11:07
- David-Roentgen-Schule B	16:10	16:40	17:10	17:40	18:10	18:40	19:10	19:40	20:10	21:10	22:10	23:10	7:10	8:10	9:10	9:40	10:10	10:40	11:10
- Siedlung am Schloßpark	16:11	16:41	17:11	17:41	18:11	18:41	19												

Am 24. und 31.12. Verkehr wie Samstag. On 24 and 31 December, Saturday service.
Am 16.02., 17.02., 15.05. und 05.06.2026 Verkehr wie an Ferientagen
Holiday services operate on 16.02., 17.02., 15.05. and 05.06.2026

Verkehrsbetrieb Rhein-Westerwald GmbH
Tel. +49 (0)2631 852800

Montag - Freitag / Monday - Friday

Verkehrsbeschränkungen Hinweise	5:35	6:05	6:35	7:05	7:35	8:05	8:35	9:05	9:35	10:05	10:35	11:05	11:35	12:05	12:35	13:05	13:35	14:05	14:35	15:05
Oberbieber Hermesplatz A	5:35	6:05	6:35	7:05	7:35	8:05	8:35	9:05	9:35	10:05	10:35	11:05	11:35	12:05	12:35	13:05	13:35	14:05	14:35	15:05
- Märkerwaldstraße A	5:36	6:06	6:36	7:06	7:36	8:06	8:36	9:06	9:36	10:06	10:36	11:06	11:36	12:06	12:36	13:06	13:36	14:06	14:36	15:06
- Kirche A	5:37	6:07	6:37	7:07	7:37	8:07	8:37	9:07	9:37	10:07	10:37	11:07	11:37	12:07	12:37	13:07	13:37	14:07	14:37	15:07
- Wiesenstraße	5:38	6:08	6:38	7:08	7:38	8:08	8:38	9:08	9:38	10:08	10:38	11:08	11:38	12:08	12:38	13:08	13:38	14:08	14:38	15:08
- Reclaternen	5:39	6:09	6:39	7:09	7:39	8:09	8:39	9:09	9:39	10:09	10:39	11:09	11:39	12:09	12:39	13:09	13:39	14:09	14:39	15:09
Niederbieber Aubach A	5:41	6:11	6:41	7:11	7:41	8:11	8:41	9:11	9:41	10:11	10:41	11:11	11:41	12:11	12:41	13:11	13:41	14:11	14:41	15:11
- Melsbacher Straße A	5:42	6:12	6:42	7:12	7:42	8:12	8:42	9:12	9:42	10:12	10:42	11:12	11:42	12:12	12:42	13:12	13:42	14:12	14:42	15:12
- Post A	5:43	6:13	6:43	7:13	7:43	8:13	8:43	9:13	9:43	10:13	10:43	11:13	11:43	12:13	12:43	13:13	13:43	14:13	14:43	15:13
- In der Schleth A	5:44	6:14	6:44	7:14	7:44	8:14	8:44	9:14	9:44	10:14	10:44	11:14	11:44	12:14	12:44	13:14	13:44	14:14	14:44	15:14
Neuwied Rasselstein A	5:46	6:16	6:46	7:16	7:46	8:16	8:46	9:16	9:46	10:16	10:46	11:16	11:46	12:16	12:46	13:16	13:46	14:16	14:46	15:16
- Theodor-Heuss-Straße A	5:48	6:18	6:48	7:18	7:48	8:18	8:48	9:18	9:48	10:18	10:48	11:18	11:48	12:18	12:48	13:18	13:48	14:18	14:48	15:18
- Stadion A	5:49	6:19	6:49	7:19	7:49	8:19	8:49	9:19	9:49	10:19	10:49	11:19	11:49	12:19	12:49	13:19	13:49	14:19	14:49	15:19
- Im Weidchen A	5:50	6:20	6:50	7:20	7:50	8:20	8:50	9:20	9:50	10:20	10:50	11:20	11:50	12:20	12:50	13:20	13:50	14:20	14:50	15:20
- Schloßtheater A	5:51	6:21	6:51	7:21	7:51	8:21	8:51	9:21	9:51	10:21	10:51	11:21	11:51	12:21	12:51	13:21	13:51	14:21	14:51	15:21
- Marktkirche A	5:53	6:23	6:53	7:23	7:53	8:23	8:53	9:23	9:53	10:23	10:53	11:23	11:53	12:23	12:53	13:23	13:53	14:23	14:53	15:23
- Marktstraße B	5:54	6:24	6:54	7:24	7:54	8:24	8:54	9:24	9:54	10:24	10:54	11:24	11:54	12:24	12:54	13:24	13:54	14:24	14:54	15:24
- Moltkeplatz A	5:56	6:26	6:56	7:26	7:56	8:26	8:56	9:26	9:56	10:26	10:56	11:26	11:56	12:26	12:56	13:26	13:56	14:26	14:56	15:26
- Bahnhof F	5:58	6:28	6:58	7:28	7:58	8:28	8:58	9:28	9:58	10:28	10:58	11:28	11:58	12:28	12:58	13:28	13:58	14:28	14:58	15:28
- Bahnhof F	6:02	6:32	7:02	7:32	8:02	8:32	9:02	9:32	10:02	10:32	11:02	11:32	12:02	12:32	13:02	13:32	14:02	14:32	15:02	15:32
- Insterburger Straße	6:03	6:33	7:03	7:33	8:03	8:33	9:03	9:33	10:03	10:33	11:03	11:33	12:03	12:33	13:03	13:33	14:03	14:33	15:03	15:33
- Königsberger Straße	6:04	6:34	7:04	7:34	8:04	8:34	9:04	9:34	10:04	10:34	11:04	11:34	12:04	12:34	13:04	13:34	14:04	14:34	15:04	15:34
- Stettiner Straße/TÜV	6:05	6:35	7:05	7:35	8:05	8:35	9:05	9:35	10:05	10:35	11:05	11:35	12:05	12:35	13:05	13:35	14:05	14:35	15:05	15:35
- Breslauer Straße/Märkte	6:06	6:36	7:06	7:36	8:06	8:36	9:06	9:36	10:06	10:36	11:06	11:36	12:06	12:36	13:06	13:36	14:06	14:36	15:06	15:36
- Bromberger Straße	6:07	6:37	7:07	7:37	8:07	8:37	9:07	9:37	10:07	10:37	11:07	11:37	12:07	12:37	13:07	13:37	14:07	14:37	15:07	15:37
Block Grüber B	6:11	6:41	7:11	7:41	8:11	8:41	9:11	9:41	10:11	10:41	11:11	11:41	12:11	12:41	13:11	13:41	14:11	14:41	15:11	15:41
Heimbach-Weis Vierzigmorgen B	6:13	6:43	7:13	7:43	8:13	8:43	9:13	9:43	10:13	10:43	11:13	11:43	12:13	12:43	13:13	13:43	14:13	14:43	15:13	15:43
- Schönfeld B	6:14	6:44	7:14	7:44	8:14	8:44	9:14	9:44	10:14	10:44	11:14	11:44	12:14	12:44	13:14	13:44	14:14	14:44	15:14	15:44
- Am Königsgerecht A	6:15	6:45	7:15	7:45	8:15	8:45	9:15	9:45	10:15	10:45	11:15	11:45	12:15	12:45	13:15	13:45	14:15	14:45	15:15	15:45
- Berufsbildungswerk	6:16	6:46	7:16	7:46	8:16	8:46	9:16	9:46	10:16	10:46	11:16	11:46	12:16	12:46	13:16	13:46	14:16	14:46	15:16	15:46
Gladbach Otto-Hahn-Straße	6:18	6:48	7:18	7:48	8:18	8:48	9:18	9:48	10:18	10:48	11:18	11:48	12:18	12:48	13:18	13:48	14:18	14:48	15:18	15:48
- Kirche A	6:20	6:50	7:20	7:50	8:20	8:50	9:20	9:50	10:20	10:50	11:20	11:50	12:20	12:50	13:20	13:50	14:20	14:50	15:20	15:50
Heimbach-Weis Turmgraben B	6:23	6:53	7:23	7:53	8:23	8:53	9:23	9:53	10:23	10:53	11:23	11:53	12:23	12:53	13:23	13:53	14:23	14:53	15:23	15:53
- Oberbüngrstraße B	6:24	6:54	7:24	7:54	8:24	8:54	9:24	9:54	10:24	10:54	11:24	11:54	12:24	12:54	13:24	13:54	14:24	14:54	15:24	15:54
- Weiser Marktplatz B	6:25	6:55	7:25	7:55	8:25	8:55	9:25	9:55	10:25	10:55	11:25	11:55	12:25	12:55	13:25	13:55	14:25	14:55	15:25	15:55
- Isenburger Straße	6:27	6:57	7:27	7:57	8:27	8:57	9:27	9:57	10:27	10:57	11:27	11:57	12:27	12:57	13:27	13:57	14:27	14:57	15:27	15:57
- Hilgenpfad A	6:28	6:58	7:28	7:58	8:28	8:58	9:28	9:58	10:28	10:58	11:28	11:58	12:28	12:58	13:28	13:58	14:28	14:58	15:28	15:58

Montag - Freitag / Monday - Friday

Verkehrsbeschränkungen Hinweise	15:35	16:05	16:35	17:05	17:35	18:05	18:35	19:05	19:35	20:35	21:35	22:35
Oberbieber Hermesplatz A	15:35	16:05	16:35	17:05	17:35	18:05	18:35	19:05	19:35	20:35	21:35	22:35
- Märkerwaldstraße A	15:36	16:06	16:36	17:06	17:36	18:06	18:36	19:06	19:36	20:36	21:36	22:36
- Kirche A	15:37	16:07	16:37	17:07	17:37	18:07	18:37	19:07	19:37	20:37	21:37	22:37
- Wiesenstraße	15:38	16:08	16:38	17:08	17:38	18:08	18:38	19:08	19:38	20:38	21:38	22:38
- Reclaternen	15:39	16:09	16:39	17:09	17:39	18:09	18:39	19:09	19:39	20:39	21:39	22:39
Niederbieber Aubach A	15:41	16:11	16:41	17:11	17:41	18:11	18:41	19:11	19:41	20:41	21:41	22:41
- Melsbacher Straße A	15:42	16:12	16:42	17:12	17:42	18:12	18:42	19:12	19:42	20:42	21:42	22:42
- Post A	15:43	16:13	16:43	17:13	17:43	18:13	18:43	19:13	19:43	20:43	21:43	22:43
- In der Schleth A	15:44	16:14	16:44	17:14	17:44	18:14	18:44	19:14	19:44	20:44	21:44	22:44
Neuwied Rasselstein A	15:46	16:16	16:46	17:16	17:46	18:16	18:46	19:16	19:46	20:46	21:46	22:46
- Theodor-Heuss-Straße A	15:48	16:18	16:48	17:18	17:48	18:18	18:48	19:18	19:48	20:48	21:48	22:48
- Stadion A	15:49	16:19	16:49	17:19	17:49	18:19	18:49	19:19	19:49	20:49	21:49	22:49
- Im Weidchen A	15:50	16:20	16:50	17:20	17:50	18:20	18:50	19:20	19:50	20:50	21:50	22:50
- Schloßtheater A	15:51	16:21	16:51	17:21	17:51	18:21	18:51	19:21	19:51	20:51	21:51	22:51
- Marktkirche A	15:53	16:23	16:53	17:23	17:53	18:23	18:53	19:23	19:53	20:53	21:53	22:53
- Marktstraße B	15:54	16:24	16:54	17:24	17:54	18:24	18:54	19:24	19:54	20:54	21:54	22:54
- Moltkeplatz A	15:56	16:26	16:56	17:26	17:56	18:26	18:56	19:26	19:56	20:56	21:56	22:56
- Bahnhof F	15:58	16:28	16:58	17:28	17:58	18:28	18:58	19:28	19:58	20:58	21:58	22:58
- Bahnhof F	16:02	16:32	17:02	17:32	18:02	18:32	19:02	19:32	20:02	21:02	22:02	23:02
- Insterburger Straße	16:03	16:33	17:03	17:33	18:03	18:33	19:03	19:33	20:03	21:03	22:03	23:03
- Königsberger Straße	16:04	16:34	17:04	17:34	18:04	18:34	19:04	19:34	20:04	21:04	22:04	23:04
- Stettiner Straße/TÜV	16:05	16:35	17:05	17:35	18:05	18:35	19:05	19:35	20:05	21:05	22:05	23:05
- Breslauer Straße/Märkte	16:06	16:36	17:06	17:36	18:06	18:36	19:06	19:36	20:06	21:06	22:06	23:06
- Bromberger Straße	16:07	16:37	17:07	17:37	18:07	18:37	19:07	19:37	20:07	21:07	22:07	23:07
Block Grüber B	16:11	16:41	17:11	17:41	18:11	18:41	19:11	19:41	20:11	21:11	22:11	23:11
Heimbach-Weis Vierzigmorgen B	16:13	16:43	17:13	17:43	18:13	18:43	19:13	19:43	20:13	21:13	22:13	23:13
- Schönfeld B	16:14	16:44	17:14	17:44	18:14	18:44	19:14	19:44	20:14	21:14	22:14	23:14
- Am Königsgerecht A	16:15	16:45	17:15	17:45	18:15	18:45	19:15	19:45	20:15	21:15	22:15	23:15
- Berufsbildungswerk	16:16	16:46	17:16	17:46	18:16	18:46	19:16	19:46	20:16	21:16	22:16	23:16
Gladbach Otto-Hahn-Straße	16:18	16:48	17:18	17:48	18:18	18:48	19:18	19:48	20:18	21:18	22:18	23:18
- Kirche A	16:20	16:50	17:20	17:50								

Am 24. und 31.12. Verkehr wie Samstag. On 24 and 31 December, Saturday service.
Am 16.02., 17.02., 15.05. und 05.06.2026 Verkehr wie an Ferientagen
Holiday services operate on 16.02., 17.02., 15.05. and 05.06.2026

Verkehrsbetrieb Rhein-Westerwald GmbH
Tel. +49 (0)2631 852800

Montag - Freitag / Monday - Friday

Verkehrsbeschränkungen Hinweise																			
Heimbach-Weis Hilgenpfad A		5.33	6.03	6.33	7.03	7.33	8.03	15.33	16.03	16.33	17.03	17.33	18.03	18.33	19.03	19.33	20.33	21.33	22.33
- Holzweg A		5.34	6.04	6.34	7.04	7.34	8.04	15.34	16.04	16.34	17.04	17.34	18.04	18.34	19.04	19.34	20.34	21.34	22.34
- Weiser Marktplatz A		5.35	6.05	6.35	7.05	7.35	8.05	15.35	16.05	16.35	17.05	17.35	18.05	18.35	19.05	19.35	20.35	21.35	22.35
- Oberbüngstraße A		5.36	6.06	6.36	7.06	7.36	8.06	15.36	16.06	16.36	17.06	17.36	18.06	18.36	19.06	19.36	20.36	21.36	22.36
- Turmgraben A		5.37	6.07	6.37	7.07	7.37	8.07	15.37	16.07	16.37	17.07	17.37	18.07	18.37	19.07	19.37	20.37	21.37	22.37
- Am Königsgerecht A		5.38	6.08	6.38	7.08	7.38	8.08	15.38	16.08	16.38	17.08	17.38	18.08	18.38	19.08	19.38	20.38	21.38	22.38
- Berufsbildungswerk		5.39	6.09	6.39	7.09	7.39	8.09	15.39	16.09	16.39	17.09	17.39	18.09	18.39	19.09	19.39	20.39	21.39	22.39
Gladbach Otto-Hahn-Straße		5.41	6.11	6.41	7.11	7.41	8.11	15.41	16.11	16.41	17.11	17.41	18.11	18.41	19.11	19.41	20.41	21.41	22.41
- Kirche A		5.43	6.13	6.43	7.13	7.43	8.13	15.43	16.13	16.43	17.13	17.43	18.13	18.43	19.13	19.43	20.43	21.43	22.43
Heimbach-Weis Schönfeld A		5.45	6.15	6.45	7.15	7.45	8.15	15.45	16.15	16.45	17.15	17.45	18.15	18.45	19.15	19.45	20.45	21.45	22.45
- Vierzigmorgen A		5.46	6.16	6.46	7.16	7.46	8.16	15.46	16.16	16.46	17.16	17.46	18.16	18.46	19.16	19.46	20.46	21.46	22.46
Neuwied Rostocker Straße		5.50	6.20	6.50	7.20	7.50	8.20	15.50	16.20	16.50	17.20	17.50	18.20	18.50	19.20	19.50	20.50	21.50	22.50
- Bromberger Straße		5.51	6.21	6.51	7.21	7.51	8.21	15.51	16.21	16.51	17.21	17.51	18.21	18.51	19.21	19.51	20.51	21.51	22.51
- Breslauer Straße/Märkte		5.52	6.22	6.52	7.22	7.52	8.22	15.52	16.22	16.52	17.22	17.52	18.22	18.52	19.22	19.52	20.52	21.52	22.52
- Stettiner Straße/TÜV		5.53	6.23	6.53	7.23	7.53	8.23	15.53	16.23	16.53	17.23	17.53	18.23	18.53	19.23	19.53	20.53	21.53	22.53
- Königsberger Straße		5.54	6.24	6.54	7.24	7.54	8.24	15.54	16.24	16.54	17.24	17.54	18.24	18.54	19.24	19.54	20.54	21.54	22.54
- Insterburger Straße		5.55	6.25	6.55	7.25	7.55	8.25	15.55	16.25	16.55	17.25	17.55	18.25	18.55	19.25	19.55	20.55	21.55	22.55
- Bahnhof C	an	5.58	6.28	6.58	7.28	7.58	8.28	15.58	16.28	16.58	17.28	17.58	18.28	18.58	19.28	19.58	20.58	21.58	22.58
- Bahnhof C	ab	6.02	6.32	7.02	7.32	8.02	8.32	16.02	16.32	17.02	17.32	18.02	18.32	19.02	19.32	20.02	21.02	22.02	23.02
- Moltkeplatz B		6.04	6.34	7.04	7.34	8.04	8.34	16.04	16.34	17.04	17.34	18.04	18.34	19.04	19.34	20.04	21.04	22.04	23.04
- An der Matthiaskirche A		6.05	6.35	7.05	7.35	8.05	8.35	16.05	16.35	17.05	17.35	18.05	18.35	19.05	19.35	20.05	21.05	22.05	23.05
- Schloßstraße E		6.07	6.37	7.07	7.37	8.07	8.37	16.07	16.37	17.07	17.37	18.07	18.37	19.07	19.37	20.07	21.07	22.07	23.07
- Im Weidchen B		6.10	6.40	7.10	7.40	8.10	8.40	16.10	16.40	17.10	17.40	18.10	18.40	19.10	19.40	20.10	21.10	22.10	23.10
- Stadion B		6.11	6.41	7.11	7.41	8.11	8.41	16.11	16.41	17.11	17.41	18.11	18.41	19.11	19.41	20.11	21.11	22.11	23.11
- Theodor-Heuss-Straße B		6.13	6.43	7.13	7.43	8.13	8.43	16.13	16.43	17.13	17.43	18.13	18.43	19.13	19.43	20.13	21.13	22.13	23.13
- Rasselstein B		6.14	6.44	7.14	7.44	8.14	8.44	16.14	16.44	17.14	17.44	18.14	18.44	19.14	19.44	20.14	21.14	22.14	23.14
Niederbieber In der Schleth B		6.16	6.46	7.16	7.46	8.16	8.46	16.16	16.46	17.16	17.46	18.16	18.46	19.16	19.46	20.16	21.16	22.16	23.16
- Post B		6.17	6.47	7.17	7.47	8.17	8.47	16.17	16.47	17.17	17.47	18.17	18.47	19.17	19.47	20.17	21.17	22.17	23.17
- Meilsbacher Straße B		6.18	6.48	7.18	7.48	8.18	8.48	16.18	16.48	17.18	17.48	18.18	18.48	19.18	19.48	20.18	21.18	22.18	23.18
- Aubach C		6.20	6.50	7.20	7.50	8.20	8.50	16.20	16.50	17.20	17.50	18.20	18.50	19.20	19.50	20.20	21.20	22.20	23.20
Oberbieber Rechlaternen		6.22	6.52	7.22	7.52	8.22	8.52	16.22	16.52	17.22	17.52	18.22	18.52	19.22	19.52	20.22	21.22	22.22	23.22
- Wiesenstraße		6.23	6.53	7.23	7.53	8.23	8.53	16.23	16.53	17.23	17.53	18.23	18.53	19.23	19.53	20.23	21.23	22.23	23.23
- Kirche B		6.24	6.54	7.24	7.54	8.24	8.54	16.24	16.54	17.24	17.54	18.24	18.54	19.24	19.54	20.24	21.24	22.24	23.24
- Hermesplatz A		6.27	6.57	7.27	7.57	8.27	8.57	16.27	16.57	17.27	17.57	18.27	18.57	19.27	19.57	20.27	21.27	22.27	23.27

Samstag / Saturday

Verkehrsbeschränkungen Hinweise																			
Heimbach-Weis Hilgenpfad A		6.33	7.33	8.33	9.03	9.33	10.03	14.33	15.03	15.33	16.03	16.33	17.03	17.33	18.33	19.33	20.33	21.33	22.33
- Holzweg A		6.34	7.34	8.34	9.04	9.34	10.04	14.34	15.04	15.34	16.04	16.34	17.04	17.34	18.34	19.34	20.34	21.34	22.34
- Weiser Marktplatz A		6.35	7.35	8.35	9.05	9.35	10.05	14.35	15.05	15.35	16.05	16.35	17.05	17.35	18.35	19.35	20.35	21.35	22.35
- Oberbüngstraße A		6.36	7.36	8.36	9.06	9.36	10.06	14.36	15.06	15.36	16.06	16.36	17.06	17.36	18.36	19.36	20.36	21.36	22.36
- Turmgraben A		6.37	7.37	8.37	9.07	9.37	10.07	14.37	15.07	15.37	16.07	16.37	17.07	17.37	18.37	19.37	20.37	21.37	22.37
- Am Königsgerecht A		6.38	7.38	8.38	9.08	9.38	10.08	14.38	15.08	15.38	16.08	16.38	17.08	17.38	18.38	19.38	20.38	21.38	22.38
- Berufsbildungswerk		6.39	7.39	8.39	9.09	9.39	10.09	14.39	15.09	15.39	16.09	16.39	17.09	17.39	18.39	19.39	20.39	21.39	22.39
Gladbach Otto-Hahn-Straße		6.41	7.41	8.41	9.11	9.41	10.11	14.41	15.11	15.41	16.11	16.41	17.11	17.41	18.41	19.41	20.41	21.41	22.41
- Kirche A		6.43	7.43	8.43	9.13	9.43	10.13	14.43	15.13	15.43	16.13	16.43	17.13	17.43	18.43	19.43	20.43	21.43	22.43
Heimbach-Weis Schönfeld A		6.45	7.45	8.45	9.15	9.45	10.15	14.45	15.15	15.45	16.15	16.45	17.15	17.45	18.45	19.45	20.45	21.45	22.45
- Vierzigmorgen A		6.46	7.46	8.46	9.16	9.46	10.16	14.46	15.16	15.46	16.16	16.46	17.16	17.46	18.46	19.46	20.46	21.46	22.46
Neuwied Rostocker Straße		6.50	7.50	8.50	9.20	9.50	10.20	14.50	15.20	15.50	16.20	16.50	17.20	17.50	18.50	19.50	20.50	21.50	22.50
- Bromberger Straße		6.51	7.51	8.51	9.21	9.51	10.21	14.51	15.21	15.51	16.21	16.51	17.21	17.51	18.51	19.51	20.51	21.51	22.51
- Breslauer Straße/Märkte		6.52	7.52	8.52	9.22	9.52	10.22	14.52	15.22	15.52	16.22	16.52	17.22	17.52	18.52	19.52	20.52	21.52	22.52
- Stettiner Straße/TÜV		6.53	7.53	8.53	9.23	9.53	10.23	14.53	15.23	15.53	16.23	16.53	17.23	17.53	18.53	19.53	20.53	21.53	22.53
- Königsberger Straße		6.54	7.54	8.54	9.24	9.54	10.24	14.54	15.24	15.54	16.24	16.54	17.24	17.54	18.54	19.54	20.54	21.54	22.54
- Insterburger Straße		6.55	7.55	8.55	9.25	9.55	10.25	14.55	15.25	15.55	16.25	16.55	17.25	17.55	18.55	19.55	20.55	21.55	22.55
- Bahnhof C	an	6.58	7.58	8.58	9.28	9.58	10.28	14.58	15.28	15.58	16.28	16.58	17.28	17.58	18.58	19.58	20.58	21.58	22.58
- Bahnhof C	ab	7.02	8.02	9.02	9.32	10.02	10.32	15.02	15.32	16.02	16.32	17.02	17.32	18.02	19.02	20.02	21.02	22.02	23.02
- Moltkeplatz B		7.04	8.04	9.04	9.34	10.04	10.34	15.04	15.34	16.04	16.34	17.04	17.34	18.04	19.04	20.04	21.04	22.04	23.04
- An der Matthiaskirche A		7.05	8.05	9.05	9.35	10.05	10.35	15.05	15.35	16.05	16.35	17.05	17.35	18.05	19.05	20.05	21.05	22.05	23.05
- Schloßstraße E		7.07	8.07	9.07	9.37	10.07	10.37	15.07	15.37	16.07	16.37	17.07	17.37	18.07	19.07	20.07	21.07	22.07	23.07
- Im Weidchen B		7.10	8.10	9.10	9.40	10.10	10.40	15.10	15.40	16.10	16.40	17.10	17.40	18.10	19.10	20.10	21.10	22.10	23.10
- Stadion B		7.11	8.11	9.11	9.41	10.11	10.41	15.11	15.41	16.11	16.41	17.11	17.41	18.11	19.11	20.11	21.11	22.11	23.11
- Theodor-Heuss-Straße B		7.13	8.13	9.13	9.43	10.13	10.43	15.13	15.43	16.13	16.43	17.13	17.43	18.13	19.13	20.13	21.13	22.13	23.13
- Rasselstein B		7.14	8.1																

Am 24. und 31.12. Verkehr wie Samstag. *On 24 and 31 December, Saturday service.*
 Am 16.02., 17.02., 15.05. und 05.06.2026 Verkehr wie an Ferientagen
Holiday services operate on 16.02., 17.02., 15.05. and 05.06.2026

Verkehrsbetrieb Rhein-Westerwald GmbH
 Tel. +49 (0)2631 852800

Montag - Freitag / Monday - Friday

Verkehrsbeschränkungen Hinweise	6.32	7.32	8.32	9.32	10.32	11.32	12.32	13.32	14.32	15.32	16.32	17.32	18.32	19.32	20.32	
Niederbieber Post A	6.32	7.32	8.32	9.32	10.32	11.32	12.32	13.32	14.32	15.32	16.32	17.32	18.32	19.32	20.32	
- In der Schleth A	6.33	7.33	8.33	9.33	10.33	11.33	12.33	13.33	14.33	15.33	16.33	17.33	18.33	19.33	20.33	
- Hans-Böckler-Straße	6.34	7.34	8.34	9.34	10.34	11.34	12.34	13.34	14.34	15.34	16.34	17.34	18.34	19.34	20.34	
- Donaustraße	6.35	7.35	8.35	9.35	10.35	11.35	12.35	13.35	14.35	15.35	16.35	17.35	18.35	19.35	20.35	
- Isarstraße	6.37	7.37	8.37	9.37	10.37	11.37	12.37	13.37	14.37	15.37	16.37	17.37	18.37	19.37	20.37	
- Bonifatiuskirche	6.38	7.38	8.38	9.38	10.38	11.38	12.38	13.38	14.38	15.38	16.38	17.38	18.38	19.38	20.38	
- Aubach B	6.39	7.39	8.39	9.39	10.39	11.39	12.39	13.39	14.39	15.39	16.39	17.39	18.39	19.39	20.39	
Torney Oberbieberer Straße	6.41	7.41	8.41	9.41	10.41	11.41	12.41	13.41	14.41	15.41	16.41	17.41	18.41	19.41	20.41	
- Berliner Platz A	5.43	6.43	7.43	8.43	9.43	10.43	11.43	12.43	13.43	14.43	15.43	16.43	17.43	18.43	19.43	20.43
- Brandenburgstraße	5.44	6.44	7.44	8.44	9.44	10.44	11.44	12.44	13.44	14.44	15.44	16.44	17.44	18.44	19.44	20.44
- Friedhof Wennenberg	5.45	6.45	7.45	8.45	9.45	10.45	11.45	12.45	13.45	14.45	15.45	16.45	17.45	18.45	19.45	20.45
Neuwied Erich-Kästner-Straße	5.47	6.47	7.47	8.47	9.47	10.47	11.47	12.47	13.47	14.47	15.47	16.47	17.47	18.47	19.47	20.47
- Beverwijker Ring	5.49	6.49	7.49	8.49	9.49	10.49	11.49	12.49	13.49	14.49	15.49	16.49	17.49	18.49	19.49	20.49
- Fliedergarten	5.51	6.51	7.51	8.51	9.51	10.51	11.51	12.51	13.51	14.51	15.51	16.51	17.51	18.51	19.51	20.51
- Ringmarkt	5.52	6.52	7.52	8.52	9.52	10.52	11.52	12.52	13.52	14.52	15.52	16.52	17.52	18.52	19.52	20.52
- Gesundheitsamt	5.53	6.53	7.53	8.53	9.53	10.53	11.53	12.53	13.53	14.53	15.53	16.53	17.53	18.53	19.53	20.53
- Zinzendorfstraße	5.54	6.54	7.54	8.54	9.54	10.54	11.54	12.54	13.54	14.54	15.54	16.54	17.54	18.54	19.54	20.54
- Moltkeplatz E	5.56	6.56	7.56	8.56	9.56	10.56	11.56	12.56	13.56	14.56	15.56	16.56	17.56	18.56	19.56	20.56
- Bahnhof E	5.58	6.58	7.58	8.58	9.58	10.58	11.58	12.58	13.58	14.58	15.58	16.58	17.58	18.58	19.58	20.58
- Bahnhof E	6.02	7.02	8.02	9.02	10.02	11.02	12.02	13.02	14.02	15.02	16.02	17.02	18.02	19.02		
- Kraftversorgung C	6.04	7.04	8.04	9.04	10.04	11.04	12.04	13.04	14.04	15.04	16.04	17.04	18.04	19.04		
- Friedhof Elisabethstraße	6.06	7.06	8.06	9.06	10.06	11.06	12.06	13.06	14.06	15.06	16.06	17.06	18.06	19.06		
- Bogenstraße	6.07	7.07	8.07	9.07	10.07	11.07	12.07	13.07	14.07	15.07	16.07	17.07	18.07	19.07		
- Hafensstraße	6.08	7.08	8.08	9.08	10.08	11.08	12.08	13.08	14.08	15.08	16.08	17.08	18.08	19.08		
- SWN	6.11	7.11	8.11	9.11	10.11	11.11	12.11	13.11	14.11	15.11	16.11	17.11	18.11	19.11		

Samstag / Saturday

Verkehrsbeschränkungen Hinweise																	
Niederbieber Post A	7.32	8.32	9.32	10.32	11.32	12.32	13.32	14.32	15.32	16.32	17.32	18.32	19.32	20.32			
- In der Schleth A	7.33	8.33	9.33	10.33	11.33	12.33	13.33	14.33	15.33	16.33	17.33	18.33	19.33	20.33			
- Hans-Böckler-Straße	7.34	8.34	9.34	10.34	11.34	12.34	13.34	14.34	15.34	16.34	17.34	18.34	19.34	20.34			
- Donaustraße	7.35	8.35	9.35	10.35	11.35	12.35	13.35	14.35	15.35	16.35	17.35	18.35	19.35	20.35			
- Isarstraße	7.37	8.37	9.37	10.37	11.37	12.37	13.37	14.37	15.37	16.37	17.37	18.37	19.37	20.37			
- Bonifatiuskirche	7.38	8.38	9.38	10.38	11.38	12.38	13.38	14.38	15.38	16.38	17.38	18.38	19.38	20.38			
- Aubach B	7.39	8.39	9.39	10.39	11.39	12.39	13.39	14.39	15.39	16.39	17.39	18.39	19.39	20.39			
Torney Oberbieberer Straße	7.41	8.41	9.41	10.41	11.41	12.41	13.41	14.41	15.41	16.41	17.41	18.41	19.41	20.41			
- Berliner Platz A	6.43	7.43	8.43	9.43	10.43	11.43	12.43	13.43	14.43	15.43	16.43	17.43	18.43	19.43	20.43	21.39	22.39
- Brandenburgstraße	6.44	7.44	8.44	9.44	10.44	11.44	12.44	13.44	14.44	15.44	16.44	17.44	18.44	19.44	20.44	21.40	22.40
- Friedhof Wennenberg	6.45	7.45	8.45	9.45	10.45	11.45	12.45	13.45	14.45	15.45	16.45	17.45	18.45	19.45	20.45	21.41	22.41
Neuwied Erich-Kästner-Straße	6.47	7.47	8.47	9.47	10.47	11.47	12.47	13.47	14.47	15.47	16.47	17.47	18.47	19.47	20.47	21.43	22.43
- Beverwijker Ring	6.49	7.49	8.49	9.49	10.49	11.49	12.49	13.49	14.49	15.49	16.49	17.49	18.49	19.49	20.49	21.45	22.45
- Fliedergarten	6.51	7.51	8.51	9.51	10.51	11.51	12.51	13.51	14.51	15.51	16.51	17.51	18.51	19.51	20.51	21.47	22.47
- Ringmarkt	6.52	7.52	8.52	9.52	10.52	11.52	12.52	13.52	14.52	15.52	16.52	17.52	18.52	19.52	20.52	21.48	22.48
- Gesundheitsamt	6.53	7.53	8.53	9.53	10.53	11.53	12.53	13.53	14.53	15.53	16.53	17.53	18.53	19.53	20.53	21.49	22.49
- Zinzendorfstraße	6.54	7.54	8.54	9.54	10.54	11.54	12.54	13.54	14.54	15.54	16.54	17.54	18.54	19.54	20.54	21.50	22.50
- Moltkeplatz E	6.56	7.56	8.56	9.56	10.56	11.56	12.56	13.56	14.56	15.56	16.56	17.56	18.56	19.56	20.56	21.52	22.52
- Bahnhof E	6.58	7.58	8.58	9.58	10.58	11.58	12.58	13.58	14.58	15.58	16.58	17.58	18.58	19.58	20.58	21.54	22.54
- Bahnhof E			9.02	10.02	11.02	12.02	13.02	14.02	15.02	16.02	17.02						
- Kraftversorgung C			9.04	10.04	11.04	12.04	13.04	14.04	15.04	16.04	17.04						
- Friedhof Elisabethstraße			9.06	10.06	11.06	12.06	13.06	14.06	15.06	16.06	17.06						
- Bogenstraße			9.07	10.07	11.07	12.07	13.07	14.07	15.07	16.07	17.07						
- Hafensstraße			9.08	10.08	11.08	12.08	13.08	14.08	15.08	16.08	17.08						
- SWN			9.11	10.11	11.11	12.11	13.11	14.11	15.11	16.11	17.11						

II = nicht am 24.12. **III** = nicht am 24. und 31.12.
not on 24.12. not on 24. and 31.12.

Sonn- & Feiertag / Sundays & public holidays

Verkehrsbeschränkungen Hinweise																
Niederbieber Post A																
- In der Schleth A																
- Hans-Böckler-Straße																
- Donaustraße																
- Isarstraße																
- Bonifatiuskirche																
- Aubach B																
Torney Oberbieberer Straße																
- Berliner Platz A	7.39	8.39	9.39	10.39	11.39	12.39	13.39	14.39	15.39	16.39	17.39	18.39	19.39	20.39	21.39	22.39
- Brandenburgstraße	7.40	8.40	9.40	10.40	11.40	12.40	13.40	14.40	15.40	16.40	17.40	18.40	19.40	20.40	21.40	22.40
- Friedhof Wennenberg	7.41	8.41	9.41	10.41	11.41	12.41	13.41	14.41	15.41	16.41	17.41	18.41	19.41	20.41	21.41	22.41
Neuwied Erich-Kästner-Straße	7.43	8.43	9.43	10.43	11.43	12.43	13.43	14.43	15.43	16.43	17.43	18.43	19.43	20.43	21.43	22.43
- Beverwijker Ring	7.45	8.45	9.45	10.45	11.45	12.45	13.45	14.45	15.45	16.45	17.45	18.45	19.45	20.45	21.45	22.45
- Fliedergarten	7.47	8.47	9.47	10.47	11.47	12.47	13.47	14.47	15.47	16.47	17.47	18.47	19.47	20.47	21.47	22.47
- Ringmarkt	7.48	8.48	9.48	10.48	11.48	12.48	13.48	14.48	15.48	16.48	17.48	18.48	19.48	20.48	21.48	22.48
- Gesundheitsamt	7.49	8.49	9.49	10.49	11.49	12.49	13.49	14.49	15.49	16.49	17.49	18.49	19.49	20.49	21.49	22.49
- Zinzendorfstraße	7.50	8.50	9.50	10.50	11.50	12.50	13.50	14.50	15.50	16.50	17.50	18.50	19.50	20.50	21.50	22.50
- Moltkeplatz E	7.52	8.52	9.52	10.52	11.52	12.52	13.52	14.52	15.52	16.52	17.52	18.52	19.52	20.52	21.52	22.52
- Bahnhof E	7.54	8.54	9.54	10.54	11.54	12.54	13.54	14.54	15.54	16.54	17.54	18.54	19.54	20.54	21.54	22.54
- Bahnhof E																
- Kraftversorgung C																
- Friedhof Elisabethstraße																
- Bogenstraße																
- Hafensstraße																
- SWN																

Am 24. und 31.12. Verkehr wie Samstag. *On 24 and 31 December, Saturday service.*
 Am 16.02., 17.02

Am 24. und 31.12. Verkehr wie Samstag. *On 24 and 31 December, Saturday service.*
 Am 16.02., 17.02., 15.05. und 05.06.2026 Verkehr wie an Ferientagen
Holiday services operate on 16.02., 17.02., 15.05. and 05.06.2026

Verkehrsbetrieb Rhein-Westerwald GmbH
 Tel. +49 (0)2631 852800

Montag - Freitag / Monday - Friday **Samstag / Saturday**

Verkehrsbeschränkungen Hinweise	Montag - Freitag / Monday - Friday				Samstag / Saturday																						
	6:12	7:12	8:12	9:12	9:12	10:12	11:12	12:12	13:12	14:12	15:12	16:12	17:12	9:12	10:12	11:12	12:12	13:12	14:12	15:12	16:12	17:12					
Neuwied Erich-Kästner-Straße	6:12	7:12	8:12	9:12	15:12	16:12	17:12	18:12	19:12	9:12	10:12	11:12	12:12	13:12	14:12	15:12	16:12	17:12	9:12	10:12	11:12	12:12	13:12	14:12	15:12	16:12	17:12
- Beverwijker Ring	6:14	7:14	8:14	9:14	15:14	16:14	17:14	18:14	19:14	9:14	10:14	11:14	12:14	13:14	14:14	15:14	16:14	17:14	9:14	10:14	11:14	12:14	13:14	14:14	15:14	16:14	17:14
- Ludwig-Erhard-Schule	6:16	7:16	8:16	9:16	15:16	16:16	17:16	18:16	19:16	9:16	10:16	11:16	12:16	13:16	14:16	15:16	16:16	17:16	9:16	10:16	11:16	12:16	13:16	14:16	15:16	16:16	17:16
- Matthiasberg	6:17	7:17	8:17	9:17	15:17	16:17	17:17	18:17	19:17	9:17	10:17	11:17	12:17	13:17	14:17	15:17	16:17	17:17	9:17	10:17	11:17	12:17	13:17	14:17	15:17	16:17	17:17
- Lerchenweg	6:18	7:18	8:18	9:18	15:18	16:18	17:18	18:18	19:18	9:18	10:18	11:18	12:18	13:18	14:18	15:18	16:18	17:18	9:18	10:18	11:18	12:18	13:18	14:18	15:18	16:18	17:18
- Konrad-Adenauer-Straße	6:19	7:19	8:19	9:19	15:19	16:19	17:19	18:19	19:19	9:19	10:19	11:19	12:19	13:19	14:19	15:19	16:19	17:19	9:19	10:19	11:19	12:19	13:19	14:19	15:19	16:19	17:19
- Fliedergarten	6:21	7:21	8:21	9:21	15:21	16:21	17:21	18:21	19:21	9:21	10:21	11:21	12:21	13:21	14:21	15:21	16:21	17:21	9:21	10:21	11:21	12:21	13:21	14:21	15:21	16:21	17:21
- Ringmarkt	6:22	7:22	8:22	9:22	15:22	16:22	17:22	18:22	19:22	9:22	10:22	11:22	12:22	13:22	14:22	15:22	16:22	17:22	9:22	10:22	11:22	12:22	13:22	14:22	15:22	16:22	17:22
- Gesundheitsamt	6:23	7:23	8:23	9:23	15:23	16:23	17:23	18:23	19:23	9:23	10:23	11:23	12:23	13:23	14:23	15:23	16:23	17:23	9:23	10:23	11:23	12:23	13:23	14:23	15:23	16:23	17:23
- Zinzendorfstraße	6:24	7:24	8:24	9:24	15:24	16:24	17:24	18:24	19:24	9:24	10:24	11:24	12:24	13:24	14:24	15:24	16:24	17:24	9:24	10:24	11:24	12:24	13:24	14:24	15:24	16:24	17:24
- Moltkeplatz E	6:26	7:26	8:26	9:26	15:26	16:26	17:26	18:26	19:26	9:26	10:26	11:26	12:26	13:26	14:26	15:26	16:26	17:26	9:26	10:26	11:26	12:26	13:26	14:26	15:26	16:26	17:26
- Bahnhof E	6:28	7:28	8:28	9:28	15:28	16:28	17:28	18:28	19:28	9:28	10:28	11:28	12:28	13:28	14:28	15:28	16:28	17:28	9:28	10:28	11:28	12:28	13:28	14:28	15:28	16:28	17:28
- Bahnhof E	6:32	7:32	8:32	9:32	15:32	16:32	17:32	18:32	19:32	9:32	10:32	11:32	12:32	13:32	14:32	15:32	16:32	17:32	9:32	10:32	11:32	12:32	13:32	14:32	15:32	16:32	17:32
- Moltkeplatz B	6:34	7:34	8:34	9:34	15:34	16:34	17:34	18:34	19:34	9:34	10:34	11:34	12:34	13:34	14:34	15:34	16:34	17:34	9:34	10:34	11:34	12:34	13:34	14:34	15:34	16:34	17:34
- An der Matthiaskirche A	6:35	7:35	8:35	9:35	15:35	16:35	17:35	18:35	19:35	9:35	10:35	11:35	12:35	13:35	14:35	15:35	16:35	17:35	9:35	10:35	11:35	12:35	13:35	14:35	15:35	16:35	17:35
- Schloßstraße F	6:38	7:38	8:38	9:38	15:38	16:38	17:38	18:38	19:38	9:38	10:38	11:38	12:38	13:38	14:38	15:38	16:38	17:38	9:38	10:38	11:38	12:38	13:38	14:38	15:38	16:38	17:38
- Marktkirche A	6:41	7:41	8:41	9:41	15:41	16:41	17:41	18:41	19:41	9:41	10:41	11:41	12:41	13:41	14:41	15:41	16:41	17:41	9:41	10:41	11:41	12:41	13:41	14:41	15:41	16:41	17:41
- Dammstraße B	6:42	7:42	8:42	9:42	15:42	16:42	17:42	18:42	19:42	9:42	10:42	11:42	12:42	13:42	14:42	15:42	16:42	17:42	9:42	10:42	11:42	12:42	13:42	14:42	15:42	16:42	17:42
- Rheintalweg	6:43	7:43	8:43	9:43	15:43	16:43	17:43	18:43	19:43	9:43	10:43	11:43	12:43	13:43	14:43	15:43	16:43	17:43	9:43	10:43	11:43	12:43	13:43	14:43	15:43	16:43	17:43
- Lessingweg	6:44	7:44	8:44	9:44	15:44	16:44	17:44	18:44	19:44	9:44	10:44	11:44	12:44	13:44	14:44	15:44	16:44	17:44	9:44	10:44	11:44	12:44	13:44	14:44	15:44	16:44	17:44
- Hans-Böhm-Straße	6:45	7:45	8:45	9:45	15:45	16:45	17:45	18:45	19:45	9:45	10:45	11:45	12:45	13:45	14:45	15:45	16:45	17:45	9:45	10:45	11:45	12:45	13:45	14:45	15:45	16:45	17:45
- Feuerwehr	6:46	7:46	8:46	9:46	15:46	16:46	17:46	18:46	19:46	9:46	10:46	11:46	12:46	13:46	14:46	15:46	16:46	17:46	9:46	10:46	11:46	12:46	13:46	14:46	15:46	16:46	17:46
- SWN	6:48	7:48	8:48	9:48	15:48	16:48	17:48	18:48	19:48	9:48	10:48	11:48	12:48	13:48	14:48	15:48	16:48	17:48	9:48	10:48	11:48	12:48	13:48	14:48	15:48	16:48	17:48

ni = nicht am 24.12.
 not on 24.12.

Am 24. und 31.12. Verkehr wie Samstag. *On 24 and 31 December, Saturday service.*
 Am 16.02., 17.02., 15.05. und 05.06.2026 Verkehr wie an Ferientagen
Holiday services operate on 16.02., 17.02., 15.05. and 05.06.2026

Verkehrsbetrieb Rhein-Westerwald GmbH
 Tel. +49 (0)2631 852800

Montag - Freitag / Monday - Friday **Samstag / Saturday**

Verkehrsbeschränkungen Hinweise	Montag - Freitag / Monday - Friday				Samstag / Saturday																						
	6:15	7:15	8:15	9:15	9:15	10:15	11:15	12:15	13:15	14:15	15:15	16:15	17:15	9:15	10:15	11:15	12:15	13:15	14:15	15:15	16:15	17:15					
Neuwied SWN	6:15	7:15	8:15	9:15	15:15	16:15	17:15	18:15	19:15	9:15	10:15	11:15	12:15	13:15	14:15	15:15	16:15	17:15	9:15	10:15	11:15	12:15	13:15	14:15	15:15	16:15	17:15
- Feuerwehr	6:17	7:17	8:17	9:17	15:17	16:17	17:17	18:17	19:17	9:17	10:17	11:17	12:17	13:17	14:17	15:17	16:17	17:17	9:17	10:17	11:17	12:17	13:17	14:17	15:17	16:17	17:17
- Hans-Böhm-Straße	6:18	7:18	8:18	9:18	15:18	16:18	17:18	18:18	19:18	9:18	10:18	11:18	12:18	13:18	14:18	15:18	16:18	17:18	9:18	10:18	11:18	12:18	13:18	14:18	15:18	16:18	17:18
- Lessingweg	6:19	7:19	8:19	9:19	15:19	16:19	17:19	18:19	19:19	9:19	10:19	11:19	12:19	13:19	14:19	15:19	16:19	17:19	9:19	10:19	11:19	12:19	13:19	14:19	15:19	16:19	17:19
- Rheintalweg	6:20	7:20	8:20	9:20	15:20	16:20	17:20	18:20	19:20	9:20	10:20	11:20	12:20	13:20	14:20	15:20	16:20	17:20	9:20	10:20	11:20	12:20	13:20	14:20	15:20	16:20	17:20
- Dammstraße A	6:21	7:21	8:21	9:21	15:21	16:21	17:21	18:21	19:21	9:21	10:21	11:21	12:21	13:21	14:21	15:21	16:21	17:21	9:21	10:21	11:21	12:21	13:21	14:21	15:21	16:21	17:21
- Marktstraße A	6:24	7:24	8:24	9:24	15:24	16:24	17:24	18:24	19:24	9:24	10:24	11:24	12:24	13:24	14:24	15:24	16:24	17:24	9:24	10:24	11:24	12:24	13:24	14:24	15:24	16:24	17:24
- Moltkeplatz A	6:26	7:26	8:26	9:26	15:26	16:26	17:26	18:26	19:26	9:26	10:26	11:26	12:26	13:26	14:26	15:26	16:26	17:26	9:26	10:26	11:26	12:26	13:26	14:26	15:26	16:26	17:26
- Bahnhof D	6:28	7:28	8:28	9:28	15:28	16:28	17:28	18:28	19:28	9:28	10:28	11:28	12:28	13:28	14:28	15:28	16:28	17:28	9:28	10:28	11:28	12:28	13:28	14:28	15:28	16:28	17:28
- Bahnhof D	6:32	7:32	8:32	9:32	15:32	16:32	17:32	18:32	19:32	9:32	10:32	11:32	12:32	13:32	14:32	15:32	16:32	17:32	9:32	10:32	11:32	12:32	13:32	14:32	15:32	16:32	17:32
- Moltkeplatz F	6:34	7:34	8:34	9:34	15:34	16:34	17:34	18:34	19:34	9:34	10:34	11:34	12:34	13:34	14:34	15:34	16:34	17:34	9:34	10:34	11:34	12:34	13:34	14:34	15:34	16:34	17:34
- Zinzendorfstraße	6:35	7:35	8:35	9:35	15:35	16:35	17:35	18:35	19:35	9:35	10:35	11:35	12:35	13:35	14:35	15:35	16:35	17:35	9:35	10:35	11:35	12:35	13:35	14:35	15:35	16:35	17:35
- Gesundheitsamt	6:36	7:36	8:36	9:36	15:36	16:36	17:36	18:36	19:36	9:36	10:36	11:36	12:36	13:36	14:36	15:36	16:36	17:36	9:36	10:36	11:36	12:36	13:36	14:36	15:36	16:36	17:36
- Sohler Weg	6:37	7:37	8:37	9:37	15:37	16:37	17:37	18:37	19:37	9:37	10:37	11:37	12:37	13:37	14:37	15:37	16:37	17:37	9:37	10:37	11:37	12:37	13:37	14:37	15:37	16:37	17:37
- Eichenweg	6:38	7:38	8:38	9:38	15:38	16:38	17:38	18:38	19:38	9:38	10:38	11:38	12:38	13:38	14:38	15:38	16:38	17:38	9:38	10:38	11:38	12:38	13:38	14:38	15:38	16:38	17:38
- Nelkengarten	6:39	7:39	8:39	9:39	15:39	16:39	17:39	18:39	19:39	9:39	10:39	11:39	12:39	13:39	14:39	15:39	16:39	17:39	9:39	10:39	11:39	12:39	13:39				

Am 24. und 31.12. Verkehr wie Samstag. *On 24 and 31 December, Saturday service.*
 Am 16.02., 17.02., 15.05. und 05.06.2026 Verkehr wie an Ferientagen
Holiday services operate on 16.02., 17.02., 15.05. and 05.06.2026

Verkehrsbetrieb Rhein-Westerwald GmbH
 Tel. +49 (0)2631 852800

Montag - Freitag / Monday - Friday

Verkehrsbeschränkungen Hinweise	N	N	N	N	N	N	N	N	N	N	N	N	N	N
Sayn Schlossstraße B	6.36	7.36	8.36	9.36	11.36	13.36	15.36	16.36	17.36	18.36				
- Lossenweg B	6.38	7.38	8.38	9.38	11.38	13.38	15.38	16.38	17.38	18.38				
Mülhofen Concordiahütte A	6.39	7.39	8.39	9.39	11.39	13.39	15.39	16.39	17.39	18.39				
Engers Roderweg A	6.40	7.40	8.40	9.40	11.40	13.40	15.40	16.40	17.40	18.40				
- Bahnhof/Wasserturm B	an	6.42	7.42	8.42	9.42	11.42	13.42	15.42	16.42	17.42	18.42			
- Bahnhof/Wasserturm B	ab	6.48	7.48	8.48	9.48	10.48	11.48	12.48	13.48	14.48	15.48	16.48	17.48	18.48
- Sporthalle B	6.49	7.49	8.49	9.49	10.49	11.49	12.49	13.49	14.49	15.49	16.49	17.49	18.49	
Heimbach-Weis Im Bitzen B	6.51	7.51	8.51	9.51	10.51	11.51	12.51	13.51	14.51	15.51	16.51	17.51	18.51	
- Hilgenpfad A	6.52	7.52	8.52	9.52	10.52	11.52	12.52	13.52	14.52	15.52	16.52	17.52	18.52	
- Holzweg A	6.53	7.53	8.53	9.53	10.53	11.53	12.53	13.53	14.53	15.53	16.53	17.53	18.53	
- Weiser Marktplatz A	6.54	7.54	8.54	9.54	10.54	11.54	12.54	13.54	14.54	15.54	16.54	17.54	18.54	
- Oberbüngstraße A	6.55	7.55	8.55	9.55	10.55	11.55	12.55	13.55	14.55	15.55	16.55	17.55	18.55	
- Turmgraben A	6.56	7.56	8.56	9.56	10.56	11.56	12.56	13.56	14.56	15.56	16.56	17.56	18.56	
Gladbach Kirche B	7.01	8.01	9.01	10.01	11.01	12.01	13.01	14.01	15.01	16.01	17.01	18.01	19.01	

Ⓝ = Kleinbus, bis max. 17 Personen
 Minibus, up to max. 17 people

Samstag / Saturday

Verkehrsbeschränkungen Hinweise	N	N	N	N	N	N	N	N	N	N	N	N	N	N
Sayn Schlossstraße B	9.36		11.36		13.36		15.36		17.36					
- Lossenweg B	9.38		11.38		13.38		15.38		17.38					
Mülhofen Concordiahütte A	9.39		11.39		13.39		15.39		17.39					
Engers Roderweg A	9.40		11.40		13.40		15.40		17.40					
- Bahnhof/Wasserturm B	an	9.42		11.42		13.42		15.42		17.42				
- Bahnhof/Wasserturm B	ab	9.48	10.48	11.48	12.48	13.48	14.48	15.48	16.48	17.48				
- Sporthalle B	9.49	10.49	11.49	12.49	13.49	14.49	15.49	16.49	17.49					
Heimbach-Weis Im Bitzen B	9.51	10.51	11.51	12.51	13.51	14.51	15.51	16.51	17.51					
- Hilgenpfad A	9.52	10.52	11.52	12.52	13.52	14.52	15.52	16.52	17.52					
- Holzweg A	9.53	10.53	11.53	12.53	13.53	14.53	15.53	16.53	17.53					
- Weiser Marktplatz A	9.54	10.54	11.54	12.54	13.54	14.54	15.54	16.54	17.54					
- Oberbüngstraße A	9.55	10.55	11.55	12.55	13.55	14.55	15.55	16.55	17.55					
- Turmgraben A	9.56	10.56	11.56	12.56	13.56	14.56	15.56	16.56	17.56					
Gladbach Kirche B	10.01	11.01	12.01	13.01	14.01	15.01	16.01	17.01	18.01					

Ⓜ = nicht am 24.12. not on 24.12. Ⓝ = Kleinbus, bis max. 17 Personen
 Minibus, up to max. 17 people

Am 24. und 31.12. Verkehr wie Samstag. *On 24 and 31 December, Saturday service.*
 Am 16.02., 17.02., 15.05. und 05.06.2026 Verkehr wie an Ferientagen
Holiday services operate on 16.02., 17.02., 15.05. and 05.06.2026

Verkehrsbetrieb Rhein-Westerwald GmbH
 Tel. +49 (0)2631 852800

Montag - Freitag / Monday - Friday

Verkehrsbeschränkungen Hinweise	N	N	N	N	N	N	N	N	N	N	N	N	N	N
Gladbach Kirche A	6.01	7.01	8.01	9.01	10.01	11.01	12.01	13.01	14.01	15.01	16.01	17.01	18.01	
Heimbach-Weis Turmgraben B	6.04	7.04	8.04	9.04	10.04	11.04	12.04	13.04	14.04	15.04	16.04	17.04	18.04	
- Oberbüngstraße B	6.05	7.05	8.05	9.05	10.05	11.05	12.05	13.05	14.05	15.05	16.05	17.05	18.05	
- Weiser Marktplatz B	6.06	7.06	8.06	9.06	10.06	11.06	12.06	13.06	14.06	15.06	16.06	17.06	18.06	
- Isenburger Straße	6.07	7.07	8.07	9.07	10.07	11.07	12.07	13.07	14.07	15.07	16.07	17.07	18.07	
- Im Bitzen A	6.08	7.08	8.08	9.08	10.08	11.08	12.08	13.08	14.08	15.08	16.08	17.08	18.08	
Engers Sporthalle A	6.10	7.10	8.10	9.10	10.10	11.10	12.10	13.10	14.10	15.10	16.10	17.10	18.10	
- Bahnhof/Wasserturm B	an	6.12	7.12	8.12	9.12	10.12	11.12	12.12	13.12	14.12	15.12	16.12	17.12	18.12
- Bahnhof/Wasserturm B	ab	6.18	7.18	8.18	9.18	10.18	11.18	12.18	13.18	14.18	15.18	16.18	17.18	18.18
- Roderweg B	6.20	7.20	8.20	9.20	10.20	11.20	12.20	13.20	14.20	15.20	16.20	17.20	18.20	
Mülhofen Concordiahütte B	6.21	7.21	8.21	9.21	10.21	11.21	12.21	13.21	14.21	15.21	16.21	17.21	18.21	
Sayn Lossenweg A	6.22	7.22	8.22	9.22	10.22	11.22	12.22	13.22	14.22	15.22	16.22	17.22	18.22	
- Schlossstraße A	6.24	7.24	8.24	9.24	10.24	11.24	12.24	13.24	14.24	15.24	16.24	17.24	18.24	

Ⓝ = Kleinbus, bis max. 17 Personen
 Minibus, up to max. 17 people

Samstag / Saturday

Verkehrsbeschränkungen Hinweise	N	N	N	N	N	N	N	N	N	N	N	N	N	N
Gladbach Kirche A	9.01	10.01	11.01	12.01	13.01	14.01	15.01	16.01	17.01					
Heimbach-Weis Turmgraben B	9.04	10.04	11.04	12.04	13.04	14.04	15.04	16.04	17.04					
- Oberbüngstraße B	9.05	10.05	11.05	12.05	13.05	14.05	15.05	16.05	17.05					
- Weiser Marktplatz B	9.06	10.06	11.06	12.06	13.06	14.06	15.06	16.06	17.06					
- Isenburger Straße	9.07	10.07	11.07	12.07	13.07	14.07	15.07	16.07	17.07					
- Im Bitzen A	9.08	10.08	11.08	12.08	13.08	14.08	15.08	16.08	17.08					
Engers Sporthalle A	9.10	10.10	11.10	12.10	13.10	14.10	15.10	16.10	17.10					
- Bahnhof/Wasserturm B	an	9.12	10.12	11.12	12.12	13.12	14.12	15.12	16.12	17.12				
- Bahnhof/Wasserturm B	ab	9.18	10.18	11.18	12.18	13.18	14.18	15.18	16.18	17.18				
- Roderweg B	9.20	10.20	11.20	12.20	13.20	14.20	15.20	16.20	17.20					
Mülhofen Concordiahütte B	9.21	10.21	11.21	12.21	13.21	14.21	15.21	16.21	17.21					
Sayn Lossenweg A	9.22	10.22	11.22	12.22	13.22	14.22	15.22	16.22	17.22					
- Schlossstraße A	9.24	10.24	11.24	12.24	13.24	14.24	15.24	16.24	17.24					

Ⓜ = nicht am 24.12. not on 24.12. Ⓝ = Kleinbus, bis max. 17 Personen
 Minibus, up to max. 17 people

Am 24. und 31.12. Verkehr wie Samstag. *On 24 and 31 December, Saturday service.*
 Am 16.02., 17.02., 15.05. und 05.06.2026 Verkehr wie an Ferientagen
Holiday services operate on 16.02., 17.02., 15.05. and 05.06.2026

Verkehrsbetrieb Rhein-Westerwald GmbH
 Tel. +49 (0)2631 852800

Montag - Freitag / Monday - Friday

Verkehrsbeschränkungen Hinweise	S	S	S	S	S
Feldkirchen Hüllenberg	7.05	7.48	12.15		
- Wolfgang-Borchert-Straße	7.08	7.51	12.18		
- Wollendorf	6.45				
- Gönnersdorf B	6.46				
- Gönnersdorf A	7.09	7.52	12.19		
- Fahrer Straße	6.47	7.10	7.53	12.20	
- Lohmann A	6.48	7.11	7.54	12.21	
- Südstraße	6.50	7.13	7.56	12.23	
- Blindenschule A	6.51	7.14	7.57	12.24	13.22
Irlich Karolingerstraße	6.53	7.16	7.59	12.26	13.24
- Rodenbacher Straße	6.54	7.17	8.00	12.27	13.25
- Marienstraße B	6.55	7.18	8.01	12.28	13.26
- Steinstraße	6.57	7.20	8.03	12.30	13.28
- Brücke	7.00	7.23	8.06	12.33	13.31
Neuwied Siedlung am Schloßpark	7.02	7.25	8.08	12.35	13.33
- David-Roentgen-Schule A	7.03	7.26	8.09	12.36	13.34
- Marktstraße A				12.40	13.38
- Heimathaus	7.05	7.28	8.11		
- Schloßtheater A	7.07	7.30	8.13	12.38	13.36
- Marktkirche A	7.09	7.32	8.15		
- Am Carmen-Sylva-Garten	7.12	7.35	8.18		
- Kraftversorgung A	7.14				
- Kraftversorgung B		7.37	8.20		
- Reckstraße/HHR A		7.39	8.22		
- Moltkeplatz A				12.42	
- Bahnhof A	7.15	7.41	8.24	12.43	

S = an Schultagen school days ◀ = Halt nur zum Aussteigen Stop for alighting only

Am 24. und 31.12. Verkehr wie Samstag. *On 24 and 31 December, Saturday service.*
 Am 16.02., 17.02., 15.05. und 05.06.2026 Verkehr wie an Ferientagen
Holiday services operate on 16.02., 17.02., 15.05. and 05.06.2026

Verkehrsbetrieb Rhein-Westerwald GmbH
 Tel. +49 (0)2631 852800

Montag - Freitag / Monday - Friday

Verkehrsbeschränkungen Hinweise	S	S	S	S	S	S	S
Neuwied Reckstraße/HHR A		12.23	12.43	13.13	13.16	16.15	
- Reckstraße/WHG		12.24	12.44	13.14	13.17		
- Bahnhof B	7.41	11.47	12.27	12.47	13.17	13.20	16.17
- Moltkeplatz B	7.43	11.49	12.29	12.49	13.19	13.22	16.19
- An der Matthiaskirche A	7.44	11.50	12.30	12.50	13.20	13.23	16.20
- Schloßstraße D	7.46	11.52	12.32	12.52	13.22	13.25	16.22
- David-Roentgen-Schule B	7.49	11.55	12.35	12.55	13.25	13.28	16.25
- Siedlung am Schloßpark	7.50	11.56	12.36	12.56	13.26	13.29	16.26
Irlich Brücke	7.52	11.58	12.38	12.58	13.28	13.31	16.28
- Steinstraße	7.54	12.00	12.40	13.00	13.30	13.33	16.30
- Marienstraße A	7.56	12.02	12.42	13.02	13.32	13.35	16.31
- Rodenbacher Straße	7.57	12.03	12.43	13.03	13.33	13.36	16.32
- Karolingerstraße	7.58	12.04	12.44	13.04	13.34	13.37	16.33
Feldkirchen Blindenschule B	8.00	12.06	12.46	13.06	13.36	13.39	16.34
- Südstraße	12.07	12.47					

Am 24. und 31.12. Verkehr wie Samstag. *On 24 and 31 December, Saturday service.*
 Am 16.02., 17.02., 15.05. und 05.06.2026 Verkehr wie an Ferientagen
Holiday services operate on 16.02., 17.02., 15.05. and 05.06.2026

Verkehrsbetrieb Rhein-Westerwald GmbH
 Tel. +49 (0)2631 852800

Montag - Freitag / Monday - Friday

Verkehrsbeschränkungen Hinweise	S	S	S	S	S
Gladbach Kirche B	7.08		7.10	13.07	
- Sandgasse B	7.09		7.11	13.08	
Torney Freie Christliche Schule					13.12
Oberbieber Hochstraße A	7.12		7.14	13.11	13.16
- Kirche B	7.13		7.15	13.12	13.17
- Hermesplatz A	7.15	7.02	7.17	13.14	13.19
- Märkerwaldstraße A	7.16	7.03	7.18	13.15	13.20
- Altwieder Straße		7.05			
Altwied Kümmeberg A		7.07			
Oberbieber Kirche A	7.17		7.19	13.16	13.21
- Wiesenstraße	7.18		7.20	13.17	13.22
- Reclaternen	7.19		7.21	13.18	13.23
Niederbieber Aubach A	7.21		7.23	13.20	13.25
- Friedhof A		7.08			
- Melsbacher Straße A	7.22	7.09	7.24	13.21	13.26
- Schulzentrum B	7.24		7.26	13.23	
- Post A		7.11	7.28	13.25	13.27
- In der Schleth A		7.12	7.29	13.26	13.28
Neuwied Rasselstein A		7.13	7.30	13.27	13.29
- Theodor-Heuss-Straße A		7.15	7.32	13.29	13.31
- Stadion A		7.17	7.34	13.31	13.33
- Hofgründchen A		7.19	7.36	13.33	13.35
- Moltkeplatz D		7.21	7.38	13.34	13.36
- An der Matthiaskirche A		7.22	7.38	13.34	13.36
- Schloßstraße C		7.25	7.41	13.37	13.39
- Marktkirche A		7.28	7.43		
- Am Carmen-Sylva-Garten		7.30	7.46		
- Kraftversorgung B		7.32	7.48		
- Reckstraße/HHR A		7.34	7.52		
- Marktstraße A				13.40	13.42
- Bahnhof H		7.36			

S = an Schultagen
school days

Am 24. und 31.12. Verkehr wie Samstag. *On 24 and 31 December, Saturday service.*
 Am 16.02., 17.02., 15.05. und 05.06.2026 Verkehr wie an Ferientagen
Holiday services operate on 16.02., 17.02., 15.05. and 05.06.2026

Verkehrsbetrieb Rhein-Westerwald GmbH
 Tel. +49 (0)2631 852800

Montag - Freitag / Monday - Friday

Verkehrsbeschränkungen Hinweise	S	S	S	S	S	S	S	S
Neuwied Reckstraße/HHR B			12.24	12.24	13.14	13.30		
- Reckstraße/WHG			12.25	12.25	13.15	13.31		
- Bahnhof C	7.15		12.28	12.28	13.18	13.34		
- Ortskrankenkasse			12.30	12.30	13.20	13.36		
- Marktstraße A		8.03	12.33	12.33	13.23	13.39	16.03	
- Moltkeplatz C	7.17	8.07	12.37	12.37	13.27	13.43	16.07	
- Hofgründchen B	7.19	8.09	12.39	12.39	13.29	13.45	16.09	
- Stadion B	7.20	8.10	12.40	12.40	13.30	13.46	16.10	
- Theodor-Heuss-Straße B	7.22	8.12	12.42	12.42	13.32	13.48	16.12	
- Rasselstein B	7.23	8.13	12.43	12.43	13.33	13.49	16.13	
Niederbieber In der Schleth B	7.24	8.15	12.45	12.45	13.35	13.51	16.15	
- Am Hammergraben		7.25						
Rodenbach Raiffeisendruckerei		7.26						
- Tonnenberg		7.27						
- Mittelgraben		7.28						
- Am Buchbach A		7.29						
- Im Engelchen		7.30						
Segendorf Preisbergstraße		7.32						
- Waldesruh		7.33						
- Austraße		7.34						
Niederbieber Post B		8.16	12.46	12.46	13.36	13.52	16.16	
- Schulzentrum B	7.37	8.18	11.40	12.48	12.48	13.38	13.54	16.18
- Melsbacher Straße B	7.40	8.21	11.42	12.51	12.51	13.30	13.41	13.57
- Aubach C	7.42	8.23	11.44	12.53	12.53	13.32	13.43	13.59
Oberbieber Reclaternen	7.44	8.25	11.46	12.55	12.55	13.34	13.45	14.01
- Wiesenstraße	7.45	8.26	11.47	12.56	12.56	13.35	13.46	14.02
- Kirche B		8.27	11.48	12.57	12.57	13.36	13.47	14.03
- Hermesplatz A		8.29	11.50	12.59	12.59	13.38	13.49	14.05
- Märkerwaldstraße A		8.30	11.51		13.00	13.39	13.50	14.06
- Kirche A		8.31	11.52		13.01	13.40	13.51	14.07
- Hochstraße B	7.46	8.32	11.53	13.02	13.41	13.52	14.08	16.32
Torney Freie Christliche Schule	7.51							
Gladbach Kirche B		8.36	11.57	13.06	13.45	13.56	14.12	16.36

S = an Schultagen
school days

Am 24. und 31.12. Verkehr wie Samstag. *On 24 and 31 December, Saturday service.*
 Am 16.02., 17.02., 15.05. und 05.06.2026 Verkehr wie an Ferientagen
Holiday services operate on 16.02., 17.02., 15.05. and 05.06.2026

Verkehrsbetrieb Rhein-Westerwald GmbH
 Tel. +49 (0)2631 852800

Montag - Freitag / Monday - Friday

Verkehrsbeschränkungen Hinweise	S	S	S	S	S	@S	S
Rodenbach Raiffeisendruckerei						14.40	15.40
- Tonnenberg						14.41	15.41
- Mittelgraben						14.42	15.42
- Am Buchbach A						14.43	15.43
- Im Engelchen						14.44	15.44
Segendorf Preisbergstraße						14.46	15.46
- Waldesruh						14.47	15.47
- Austraße						14.48	15.48
Niederbieber Augustenthal						14.50	15.50
- Post A		7.03				14.52	15.52
- In der Schleth A	6.50	7.04				14.53	15.53
- Hans-Böckler-Straße	6.51	7.05				14.54	15.54
- Donastraße	6.52	7.06				14.55	15.55
- Isarstraße	6.54	7.08				14.57	15.57
- Bonifatiuskirche	6.55	7.09				14.58	15.58
Oberbieber Grundschule			12.00	13.10			
Niederbieber Aubach B	6.56	7.10	7.22	12.04	13.14	14.59	15.59
Torney Oberbieberer Straße	6.58	7.12	7.24	12.06	13.16	15.01	16.01
- Berliner Platz A	7.00	7.14	7.26	12.10	13.20	15.03	16.03
- Brandenburgstraße	7.01	7.15	7.27			15.04	16.04
- Freie Christliche Schule						15.05	
- Friedhof Wennenberg	7.02	7.16	7.28			15.05	16.05
Neuwied Erich-Kästner-Straße	7.05	7.19	7.31			15.07	16.07
- Kinzingschule							16.09
- Beverwijker Ring						15.09	
- Von-Runkel-Platz						15.11	16.11
- Peter-Siemeister-Straße						15.12	16.12
- Im Weidchen A						15.14	16.14
- Schloßtheater A						15.15	16.15
- Ludwig-Erhard-Schule	7.09	7.23	7.35				
- Matthiasberg	7.11	7.25	7.37				
- Lerchenweg	7.12	7.26	7.38				
- Konrad-Adenauer-Straße	7.13	7.27	7.39				
- Fliedergarten	7.15	7.29	7.41				
- Ringmarkt	7.16	7.30	7.42				
- Gesundheitsamt	7.17	7.31	7.43				
- Zinzendorfstraße	7.18	7.32	7.44				
- Moltkeplatz D	7.19	7.33	7.45				
- An der Matthiaskirche A	7.20	7.34	7.46				
- Schloßstraße F	7.23	7.37	7.49				
- Marktkirche A	7.25	7.39				15.17	16.17
- Marktstraße A			7.52			15.18	16.18
- Moltkeplatz A						15.20	16.20
- Am Carmen-Sylva-Garten	7.28	7.42					
- Kraftversorgung B	7.30	7.44					
- Reckstraße/HHR A	7.32	7.46					
- Bahnhof A		7.48					
- Bahnhof H						15.21	16.21

S = an Schultagen
school days

@S = nur donnerstags an Schultagen
Thursday only school days

Am 24. und 31.12. Verkehr wie Samstag. *On 24 and 31 December, Saturday service.*
 Am 16.02., 17.02., 15.05. und 05.06.2026 Verkehr wie an Ferientagen
Holiday services operate on 16.02., 17.02., 15.05. and 05.06.2026

Verkehrsbetrieb Rhein-Westerwald GmbH
 Tel. +49 (0)2631 852800

Montag - Freitag / Monday - Friday

Verkehrsbeschränkungen Hinweise	S	S	S	S
Neuwied Reckstraße/HHR C	12.36	13.16		
- Reckstraße/WHG	12.37	13.17		
- Bahnhof A	12.40	13.20	15.31	16.31
- Ortskrankenkasse	12.41	13.21	15.33	16.33
- Marktstraße A	12.45	13.25	15.38	16.38
- Moltkeplatz C	12.49	13.29	15.40	16.40
- Zinzendorfstraße	12.50	13.30		
- Gesundheitsamt	12.51	13.31		
- Sohler Weg	12.52	13.32		
- Ringmarkt	12.53	13.33		
- Fliedergarten	12.55	13.35		
- Hofgründchen B			15.42	16.42
- Peter-Siemeister-Straße			15.43	16.43
- Grabenstraße	12.56	13.36	15.44	16.44
- Berggärtenstraße	12.57	13.37		
- Teichweg	12.59	13.39		
- Matthiasberg	13.01	13.41		
- Ludwig-Erhard-Schule	13.03	13.43		
- Kinzingschule	13.04	13.44	15.45	16.45
- Beverwijker Ring	13.05	13.45	15.46	16.46
- Erich-Kästner-Straße	13.07	13.47	15.48	16.48
Torney Friedhof Wennenberg	13.09	13.49	15.51	16.51
- Brandenburgstraße	13.10	13.50	15.52	16.52
- Berliner Platz B	13.11	13.51	15.53	16.53
- Oberbieberer Straße	13.12	13.52	15.54	16.54
Niederbieber Aubach A	13.13	13.53	15.55	16.55
- Bonifatiuskirche	13.14	13.54	15.56	16.56
- Isarstraße	13.15	13.55	15.57	16.57
- Donaustraße	13.16	13.56	15.58	16.58
- Fritz-Erler-Straße	13.18	13.58	16.00	17.00
- Post A		14.00	16.02	17.02
- Am Hammergraben			16.03	17.03
Rodenbach Raiffeisendruckerei			16.04	17.04
- Tonnenberg			16.05	17.05
- Mittelgraben			16.06	17.06
- Am Buchbach A			16.07	17.07
- Im Engelchen			16.08	17.08
Segendorf Preisbergstraße			16.10	17.10
- Waldesruh			16.11	17.11
- Austraße			16.12	17.12
- Fluraustraße			16.13	17.13
- Wiedhalle			16.15	17.15
Niederbieber Am Hammergraben			16.16	17.16

S = an Schultagen
school days

Am 24. und 31.12. Verkehr wie Samstag. *On 24 and 31 December, Saturday service.*
 Am 16.02., 17.02., 15.05. und 05.06.2026 Verkehr wie an Ferientagen
Holiday services operate on 16.02., 17.02., 15.05. and 05.06.2026

Verkehrsbetrieb Rhein-Westerwald GmbH
 Tel. +49 (0)2631 852800

Montag - Freitag / Monday - Friday

Verkehrsbeschränkungen Hinweise	S	S	S	S	S
Neuwied SWN	6.46	7.23			
- Feuerwehr	6.47	7.24			
- Hans-Böhm-Straße	6.48	7.25			
- Lessingweg	6.49	7.26			
- Rheintalweg	6.50	7.27			
- Dammstraße A	6.51	7.28			
- Bahnhof A			7.30	11.51	12.41
- Ortskrankenkasse			7.32	11.53	12.43
- Marktstraße A	7.01	7.31	7.37	11.58	12.48
- Moltkeplatz C	7.04	7.34	7.39	12.00	12.50
- Zinzendorfstraße	7.05	7.35	7.40	12.01	12.51
- Gesundheitsamt	7.06	7.36	7.41	12.02	12.52
- Sohler Weg	7.07	7.37	7.42	12.03	12.53
- Ringmarkt			7.43		
- Eichenweg	7.08	7.38		12.04	12.54
- Nelkengarten	7.09	7.39		12.05	12.55
- Fliedergarten	7.11	7.41	7.44	12.07	12.57
- Grabenstraße	7.12	7.42	7.45	12.08	12.58
- Konrad-Adenauer-Straße	7.14	7.44	7.47	12.10	13.00
- Lerchenweg	7.15	7.45	7.48	12.11	13.01
- Matthiasberg	7.17	7.47	7.50	12.13	13.03
- Ludwig-Erhard-Schule	7.18	7.48	7.51	12.14	13.04
- Kinzingschule		7.50	7.54	12.16	13.06

S = an Schultagen
school days

Am 24. und 31.12. Verkehr wie Samstag. *On 24 and 31 December, Saturday service.*
 Am 16.02., 17.02., 15.05. und 05.06.2026 Verkehr wie an Ferientagen
Holiday services operate on 16.02., 17.02., 15.05. and 05.06.2026

Verkehrsbetrieb Rhein-Westerwald GmbH
 Tel. +49 (0)2631 852800

Montag - Freitag / Monday - Friday

Verkehrsbeschränkungen Hinweise	S	S	S	S	S	S	S	S	S	S
Neuwied Berggärtenstraße										8.07
- Teichweg										8.09
- Matthiasberg										8.11
- Ludwig-Erhard-Schule	6.59	7.35	7.59	8.14	8.28	11.31	12.19	13.01	13.04	13.34
- Kinzingschule							11.32	12.21		13.06
- Matthiasberg	7.01	7.37	8.01	8.16	8.30	11.33	12.23	13.03		13.38
- Lerchenweg	7.02	7.38	8.02	8.17	8.31	11.34	12.24	13.04		13.39
- Konrad-Adenauer-Straße	7.03	7.39	8.03	8.19	8.32	11.35	12.25	13.05		13.40
- Fliedergarten	7.05	7.41	8.05	8.20	8.34	11.37	12.27	13.07		13.42
- Ringmarkt	7.06	7.42	8.06	8.21	8.35	11.38	12.28	13.08		13.43
- Gesundheitsamt	7.07	7.43	8.07	8.22	8.36	11.39	12.29	13.09		13.44
- Zinzendorfstraße	7.08	7.44	8.08	8.23	8.37	11.40	12.30	13.10		13.45
- Moltkeplatz D	7.09	7.45	8.09	8.24	8.38	11.41	12.31	13.11		13.46
- Moltkeplatz E										13.18
- An der Matthiaskirche A	7.10	7.46	8.10	8.25	8.39	11.42	12.32	13.12		13.47
- Schloßstraße F	7.13	7.49	8.13	8.28	8.42	11.45	12.35	13.15		13.50
- Marktkirche A	7.16	7.51	8.15	8.31	8.44					
- Am Carmen-Sylva-Garten		7.54	8.18		8.47					
- Kraftversorgung B		7.56	8.20							
- Kraftversorgung A					8.49					
- Reckstraße/HHR C		7.58	8.22							
- Marktstraße B						11.48	12.38	13.18		13.53
- Moltkeplatz A						11.50	12.40	13.20		13.55
- Bahnhof H						11.51	12.41	13.21	13.20	13.56
- Bahnhof A		8.00	8.24		8.50					
- Dammstraße B	7.17				8.32					
- Rheintalweg	7.18				8.33					
- Lessingweg	7.19				8.34					
- Hans-Böhm-Straße	7.20				8.35					
- Feuerwehr	7.21				8.36					
- SWN	7.23				8.38					

S = an Schultagen
school days

BUS 75 → **Rodenbach - Niederbieber - Neuwied Zentrum** 

Am 24. und 31.12. Verkehr wie Samstag. *On 24 and 31 December, Saturday service.*
 Am 16.02., 17.02., 15.05. und 05.06.2026 Verkehr wie an Ferientagen
Holiday services operate on 16.02., 17.02., 15.05. and 05.06.2026

Verkehrsbetrieb Rhein-Westerwald GmbH
 Tel. +49 (0)2631 852800

Montag - Freitag / Monday - Friday

Verkehrsbeschränkungen Hinweise	S	S	S
Rodenbach Raiffeisendruckerei	7.15	12.20	
- Tonnenberg	7.16	12.21	
- Mittelgraben	7.17	12.22	
- Am Buchbach A	7.18	12.23	
- Im Engelchen	7.19	12.24	
Segendorf Preisbergstraße	7.21	12.26	
- Waldesruh	7.22	12.27	
- Austraße	7.23	12.28	
- Fluraustraße	7.24	12.29	
- Wiedhalle	7.26	12.31	13.07
Niederbieber Am Hammergraben	7.27	12.32	13.08
- In der Schleth A	7.28	12.33	13.09
Neuwied Rasselstein A	7.29	12.34	13.10
- Theodor-Heuss-Straße A	7.30	12.35	13.11
- Stadion A	7.31	12.36	13.12
- Im Weidchen A	7.33	12.38	13.14
- Schloßtheater A	7.34	12.39	13.15
- Marktkirche A	7.35	12.40	13.17
- Am Carmen-Sylva-Garten	7.37		
- Kraftversorgung A	7.38		
- Bahnhof A	7.40		

S = an Schultagen
school days

BUS 76 → **Gladbach - Heimbach-Weis - Engers - Neuwied Bahnhof - Zentrum** 

Am 24. und 31.12. Verkehr wie Samstag. *On 24 and 31 December, Saturday service.*
 Am 16.02., 17.02., 15.05. und 05.06.2026 Verkehr wie an Ferientagen
Holiday services operate on 16.02., 17.02., 15.05. and 05.06.2026

Verkehrsbetrieb Rhein-Westerwald GmbH
 Tel. +49 (0)2631 852800

Montag - Freitag / Monday - Friday

Verkehrsbeschränkungen Hinweise	S
Gladbach Kirche A	7.28
Heimbach-Weis Turmgraben B	7.30
- Oberbüngstraße B	7.31
- Weiser Marktplatz B	7.32
- Isenburger Straße	7.33
- Im Bitzen A	7.34
Engers Sporthalle A	7.36
- Bahnhof/Wasserturm A	7.37
- Alleestraße A	7.38
- Wertstraße A	7.39
- Im Schützengrund A	7.40
Block Meerpfad A	7.41
- Landstraße A	7.42
- Unterführung Schneider A	7.43
Neuwied Wirtschaft Bonn A	7.44
- Blücherstraße A	7.45
- Kraftversorgung A	7.47
- Bahnhof A	7.48
- Moltkeplatz B	7.50
- An der Matthiaskirche A	7.51
- Schloßstraße F	7.53
- Marktstraße A	7.56

S = an Schultagen
school days

BUS 75 ← **Neuwied Zentrum - Niederbieber - Segendorf** 

Am 24. und 31.12. Verkehr wie Samstag. *On 24 and 31 December, Saturday service.*
 Am 16.02., 17.02., 15.05. und 05.06.2026 Verkehr wie an Ferientagen
Holiday services operate on 16.02., 17.02., 15.05. and 05.06.2026

Verkehrsbetrieb Rhein-Westerwald GmbH
 Tel. +49 (0)2631 852800

Montag - Freitag / Monday - Friday

Verkehrsbeschränkungen Hinweise	S	S	S
Neuwied Marktkirche A	12.40	13.20	
- Am Carmen-Sylva-Garten	12.42	13.22	
- Kraftversorgung A	12.45	13.25	
- Bahnhof A	7.41	12.47	13.27
- Moltkeplatz F	7.43	12.49	13.29
- Hofgründchen B	7.46	12.50	13.32
- Stadion B	7.47	12.51	13.33
- Theodor-Heuss-Straße B	7.48	12.52	13.34
- Rasselstein B	7.49	12.53	13.35
Niederbieber In der Schleth B	7.50	12.54	13.36
- Am Hammergraben	7.51	12.55	13.37
Rodenbach Raiffeisendruckerei	7.56	12.56	13.37
- Tonnenberg	7.57	12.57	13.38
- Mittelgraben	7.58	12.58	13.39
- Am Buchbach A	7.59	12.59	13.40
- Im Engelchen	8.00	13.00	13.41
Segendorf Preisbergstraße	8.02	13.02	13.43
- Waldesruh	8.03	13.03	13.44
- Austraße	8.04	13.04	13.45
- Fluraustraße	8.05	13.05	13.46
- Wiedhalle	8.07	13.07	13.48

S = an Schultagen
school days

BUS 76 ← **Neuwied Zentrum - Bahnhof - Engers - Heimbach-Weis - Gladbach** 

Am 24. und 31.12. Verkehr wie Samstag. *On 24 and 31 December, Saturday service.*
 Am 16.02., 17.02., 15.05. und 05.06.2026 Verkehr wie an Ferientagen
Holiday services operate on 16.02., 17.02., 15.05. and 05.06.2026

Verkehrsbetrieb Rhein-Westerwald GmbH
 Tel. +49 (0)2631 852800

Montag - Freitag / Monday - Friday

Verkehrsbeschränkungen Hinweise	S	S	S
Neuwied Marktstraße B	12.15	13.15	
- Moltkeplatz A	12.19	13.19	
- Bahnhof F	12.21	13.21	
- Kraftversorgung B	12.23	13.23	
- Reckstraße/HHR C	12.25	13.25	
- Blücherstraße B	12.27	13.27	
- Wirtschaft Bonn B	12.28	13.28	
Block Unterführung Schneider B	12.29	13.29	
- Landstraße B	12.30	13.30	
- Meerpfad B	12.31	13.31	
Engers Im Schützengrund B	12.32	13.32	
- Wertstraße B	12.33	13.33	17.00
- Alleestraße B	12.34	13.34	17.01
- Bahnhof/Wasserturm B	12.35	13.35	17.02
- Sporthalle B	12.36	13.36	17.03
Heimbach-Weis Im Bitzen B	12.38	13.38	17.05
- Hilgenpfad A	12.39	13.39	17.06
- Holzweg A	12.40	13.40	17.07
- Weiser Marktplatz A	12.41	13.41	17.08
- Oberbüngstraße A	12.42	13.42	17.09
- Turmgraben A	12.43	13.43	17.10
Gladbach Kirche B	12.45	13.45	17.12

S = an Schultagen
school days

Am 24. und 31.12. Verkehr wie Samstag. *On 24 and 31 December, Saturday service.*
 Am 16.02., 17.02., 15.05. und 05.06.2026 Verkehr wie an Ferientagen
Holiday services operate on 16.02., 17.02., 15.05. and 05.06.2026

Verkehrsbetrieb Rhein-Westerwald GmbH
 Tel. +49 (0)2631 852800

Montag - Freitag / Monday - Friday

Verkehrsbeschränkungen Hinweise	S S S		
	Heimbach-Weis Hilgenpfad A	7.23	7.43
- Holzweg A	7.24	7.44	13.54
- Weiser Marktplatz A	7.25	7.45	13.55
- Oberbüngstraße A	7.26	7.46	13.56
- Turmgraben A	7.27	7.47	13.57
- Am Königsgericht A	7.28	7.48	13.58
- Markenweg A	7.29	7.49	13.59
- Uranusstraße A	7.31	7.51	14.01
- Am Ringofen A	7.32	7.52	14.02
- Am Königsgericht B	7.33	7.53	14.03
- Berufsbildungswerk	7.34	7.54	14.04
Gladbach Otto-Hahn-Straße	7.36	7.56	14.06
- Kirche A	7.38	7.58	14.08
Heimbach-Weis Schönfeld A	7.41	8.01	14.11
- Vierzigmorgen A	7.42	8.02	14.12
Block Grüber A	7.43	8.03	14.13
- Landstraße A	7.45	8.05	14.15
- Unterführung Schneider A	7.46	8.06	14.16
Neuwied Wirtschaft Bonn A	7.47	8.07	14.17
- Reckstraße/HHR A	7.48	8.08	14.18
- Kraftversorgung A	7.49	8.09	14.19
- Bahnhof A	7.50	8.10	14.20
- Moltkeplatz B	7.52	8.12	14.22
- An der Matthiaskirche A	7.53	8.13	14.23
- Schloßstraße F	7.55	8.15	14.25
- Marktstraße A	7.58	8.18	14.28

S = an Schultagen
school days

Am 24. und 31.12. Verkehr wie Samstag. *On 24 and 31 December, Saturday service.*
 Am 16.02., 17.02., 15.05. und 05.06.2026 Verkehr wie an Ferientagen
Holiday services operate on 16.02., 17.02., 15.05. and 05.06.2026

Verkehrsbetrieb Rhein-Westerwald GmbH
 Tel. +49 (0)2631 852800

Montag - Freitag / Monday - Friday

Verkehrsbeschränkungen Hinweise	S S S		
	Neuwied Marktstraße B	6.47	7.07
- Moltkeplatz A	6.51	7.11	13.21
- Bahnhof F	6.53	7.13	13.23
- Kraftversorgung B	6.55	7.15	13.25
- Reckstraße/HHR B	6.56	7.16	13.26
- Blücherstraße B	6.57	7.17	13.27
- Wirtschaft Bonn B	6.58	7.18	13.28
Block Unterführung Schneider B	6.59	7.19	13.29
- Landstraße B	7.00	7.20	13.30
- Grüber B	7.01	7.21	13.31
Heimbach-Weis Vierzigmorgen B	7.03	7.23	13.33
- Schönfeld B	7.04	7.24	13.34
- Am Königsgericht A	7.05	7.25	13.35
- Markenweg A	7.06	7.26	13.36
- Uranusstraße A	7.08	7.28	13.38
- Am Ringofen A	7.09	7.29	13.39
- Am Königsgericht B	7.10	7.30	13.40
- Berufsbildungswerk	7.11	7.31	13.41
Gladbach Otto-Hahn-Straße	7.14	7.34	13.44
- Kirche A	7.16	7.36	13.46
Heimbach-Weis Turmgraben B	7.19	7.39	13.49
- Oberbüngstraße B	7.20	7.40	13.50
- Weiser Marktplatz B	7.21	7.41	13.51
- Isenburger Straße	7.22	7.42	13.52

S = an Schultagen
school days

Am 24. und 31.12. Verkehr wie Samstag. *On 24 and 31 December, Saturday service.*
 Am 16.02., 17.02., 15.05. und 05.06.2026 Verkehr wie an Ferientagen
Holiday services operate on 16.02., 17.02., 15.05. and 05.06.2026

Verkehrsbetrieb Rhein-Westerwald GmbH
 Tel. +49 (0)2631 852800

Montag - Freitag / Monday - Friday

Verkehrsbeschränkungen Hinweise	S S S S S S					
	Neuwied Marktkirche A	6.40	11.39	12.39		
- Dammstraße B	6.41	11.40	12.40			
- Rheintalweg	6.42	11.41	12.41			
- Herrnhuter Allee	6.43	11.42	12.42			
- Kraftversorgung A	6.44	11.43	12.43			
- Bahnhof A	6.45	11.44	12.44			
- Moltkeplatz F	6.47	11.46	12.46			
- Zinzendorfstraße	6.48	11.47	12.47			
- Gesundheitsamt	6.49	11.48	12.48			
- W & D B	6.50	11.49	12.49			
- Insterburger Straße	6.52	11.51	12.51			
- Königsberger Straße	6.53	11.52	12.52			
- Stettiner Straße	6.54	11.53	12.53			
- Gumbinnenstraße	6.55	11.54	12.54			
- Görlitzer Straße	6.56	11.55	12.55			
- Breslauer Straße/Märkte	6.57	11.56	12.56			
- Bromberger Straße	6.58	11.57	12.57			
- Rudolf-Diesel-Straße	6.59	11.58	12.58			
Torney Freie Christliche Schule			13.05			
Neuwied Rostocker Straße	7.00	11.59				
Block Grüber B	7.04	12.03				
Heimbach-Weis Vierzigmorgen B	7.06	12.05				
- Schönfeld B	7.07	12.06				
- Am Königsgericht A	7.08	12.07	13.13			
- Markenweg A	7.09	12.08	13.14			
- Uranusstraße A	7.11	12.10	13.16			
- Am Ringofen A	7.12	12.11	13.17			
- Am Königsgericht B	7.13	12.12	13.18			
- Berufsbildungswerk	7.14	12.13		14.07	15.48	
Gladbach Otto-Hahn-Straße	7.16	12.15		14.09	15.50	
- Kirche A	7.18	12.17	13.11	14.11	15.52	
Heimbach-Weis Turmgraben B	7.20	12.19	13.19	14.14	15.54	
- Oberbüngstraße B	7.21	12.20	13.20	14.15	15.55	
- Weiser Marktplatz B	7.22	12.21	13.21	14.16	15.56	
- Holzweg B	7.23	7.26	12.22	13.22	14.17	15.57
- Am Sayner Weg	7.24	7.27	12.23	13.23	14.18	15.58
Sayn Ritterweg A	7.25	7.29	12.24	13.24	14.19	15.59
- Lossenweg B	7.26		12.25	13.25	14.20	16.00
Mülhofen Concordiahütte A	7.28		12.27	13.27	14.22	16.02
Engers Roderweg A	7.29		12.28	13.28	14.23	16.03
- Bahnhof/Wasserturm A	7.31		12.30	13.30	14.25	16.05
- Alleestraße A	7.32		12.31	13.31	14.26	16.06
- Raiffeisenbank B	7.33		12.32	13.32	14.27	16.07
- Kunosteinstraße B	7.34		12.33	13.33	14.28	16.08
Mülhofen Bendorfer Straße B	7.35		12.34	13.34	14.29	16.09
Bendorf (Rhein) Breslauer Straße A	7.36		12.35	13.35	14.30	16.10
- Schulzentrum A	7.39	7.35	12.38	13.38		16.13
- Stadtpark A	7.41	7.37			14.32	

S = an Schultagen
school days

Am 24. und 31.12. Verkehr wie Samstag. *On 24 and 31 December, Saturday service.*
 Am 16.02., 17.02., 15.05. und 05.06.2026 Verkehr wie an Ferientagen
Holiday services operate on 16.02., 17.02., 15.05. and 05.06.2026

Verkehrsbetrieb Rhein-Westerwald GmbH
 Tel. +49 (0)2631 852800

Montag - Freitag / Monday - Friday

Verkehrsbeschränkungen Hinweise	S	S	S	S	S	S	S
Bendorf (Rhein) Schulzentrum A				12.38	13.38		16.15
- Stadtpark A	7.08	7.41	8.27	12.40	13.40	15.27	16.17
- Theodor-Heuss-Straße A	7.09	7.42	8.28	12.41	13.41	15.28	16.18
Mülhofen Bendorfer Straße A	7.10	7.43	8.29	12.42	13.42	15.29	16.19
Engers Kunosteinstraße A	7.11	7.44	8.30	12.43	13.43	15.30	16.20
- Raiffeisenbank A		7.12	7.45	8.31	12.44	13.44	15.31
- Alleestraße B	6.36	7.13	7.46	8.32	12.45	13.45	15.32
- Bahnhof/Wasserturm B	6.37	7.14	7.47	8.33	12.46	13.46	15.33
- Roderweg B	6.39	7.16	7.49	8.35	12.48	13.48	15.35
Mülhofen Concordiahütte B	6.40	7.17	7.50	8.36	12.49	13.49	15.36
Sayn Lossenweg A	6.42	7.19	7.52	8.38	12.51	13.51	15.38
- Ritterweg B	6.43	7.20	7.53	8.39	12.52	13.52	15.39
Heimbach-Weis Am Sayner Weg	6.44	7.21	7.54	8.40	12.53	13.53	15.40
- Holzweg A	6.45	7.22	7.55	8.41	12.54	13.54	15.41
- Weiser Marktplatz A	6.46	7.23	7.56	8.42	12.55	13.55	15.42
- Oberbüngstraße A	6.47	7.24	7.57	8.43	12.56	13.56	15.43
- Turmgraben A	6.48	7.25	7.58	8.44	12.57	13.57	15.44
- Am Königsgericht A	6.49	7.26	7.59	8.45	12.58	13.58	15.45
- Markenweg A	6.50	7.27	8.00		12.59	13.59	16.36
- Uranusstraße A	6.52	7.29	8.02		13.01	14.01	16.38
- Am Ringofen A	6.53	7.30	8.03		13.02	14.02	16.39
- Am Königsgericht B	6.54	7.31	8.04		13.03	14.03	16.40
- Berufsbildungswerk	6.55	7.32	8.05	8.46	13.04	14.04	15.46
Gladbach Otto-Hahn-Straße	6.57	7.34	8.07		13.06	14.06	16.43
- Kirche A	6.59	7.36	8.09		13.08	14.08	16.45
Torney Freie Christliche Schule		7.41					
Heimbach-Weis Schönfeld A	7.01		8.11		13.10	14.10	
- Vierzigmorgen A	7.03		8.13		13.12	14.12	
Neuwied Rostocker Straße	7.07	7.47	8.17		13.16	14.16	
- Bromberger Straße	7.08	7.48	8.18		13.17	14.17	
- Breslauer Straße/Märkte	7.09	7.49	8.19		13.18	14.18	
- Görlitzer Straße	7.10	7.50	8.20		13.19	14.19	
- Gumbinnenstraße	7.11	7.51	8.21		13.20	14.20	
- Stettiner Straße	7.12	7.52	8.22		13.21	14.21	
- Königsberger Straße	7.13	7.53	8.23		13.22	14.22	
- Insterburger Straße	7.14	7.54	8.24		13.23	14.23	
- W & D A	7.16	7.56	8.26		13.25	14.25	
- Gesundheitsamt	7.17	7.57	8.27		13.26	14.26	
- Zinzendorfstraße	7.18	7.58	8.28		13.27	14.27	
- Moltkeplatz E	7.19	7.59	8.29		13.28	14.28	
- Bahnhof L	7.21	8.01	8.31		13.30	14.30	
- Kraftversorgung C	7.23	8.03	8.33		13.32	14.32	
- Herrnhuter Allee	7.24	8.04	8.34		13.33	14.33	
- Rheintalweg	7.25	8.05	8.35		13.34	14.34	
- Dammstraße A	7.26	8.06	8.36		13.35	14.35	
- Marktstraße A	7.28	8.08	8.38		13.37	14.37	

S = an Schultagen
 school days

Am 24. und 31.12. Verkehr wie Samstag. *On 24 and 31 December, Saturday service.*
 Am 16.02., 17.02., 15.05. und 05.06.2026 Verkehr wie an Ferientagen
Holiday services operate on 16.02., 17.02., 15.05. and 05.06.2026

Verkehrsbetrieb Rhein-Westerwald GmbH
 Tel. +49 (0)2631 852800

Montag - Freitag / Monday - Friday

Verkehrsbeschränkungen Hinweise	S	S	S	S	S
Neuwied Marktstraße B	7.09		12.21	12.53	13.25
- Moltkeplatz A	7.11		12.23	12.55	13.27
- Bahnhof G	7.12		12.24	12.56	13.28
- Bahnhof L		7.32			
- Kraftversorgung B	7.14	7.33	12.26	12.58	13.30
- Reckstraße/HHR C			12.28		13.32
- Blücherstraße B	7.15	7.34	12.30	12.59	13.34
- Wirtschaft Bonn B	7.16	7.35	12.31	13.00	13.35
Block Unterführung Schneider B	7.17	7.37	12.32	13.01	13.36
- Landstraße B	7.18	7.40	12.33	13.02	13.37
- Rastenburger Straße		7.45			
- Meerpfad B	7.19	7.49	12.34	13.03	13.38
Engers Im Schützengrund B	7.20	7.50	12.35	13.04	13.39
- Wertstraße B	7.21		12.36	13.05	13.40
- Alleestraße B	7.23		12.38	13.07	13.42
- Bahnhof A			12.39	13.08	13.43
Bendorf (Rhein) Breslauer Straße A			12.46	13.15	13.50
Engers Schule		7.55			
- Bahnhof/Wasserturm B	7.24				
- Sporthalle B	7.26				
Heimbach-Weis Im Bitzen B	7.29				
- Hilgenpfad A	7.32				
Bendorf (Rhein) Schulzentrum A	7.36		12.49	13.18	16.10
- Stadtpark A	7.41			13.52	

S = an Schultagen
 school days

Am 24. und 31.12. Verkehr wie Samstag. *On 24 and 31 December, Saturday service.*
 Am 16.02., 17.02., 15.05. und 05.06.2026 Verkehr wie an Ferientagen
Holiday services operate on 16.02., 17.02., 15.05. and 05.06.2026

Verkehrsbetrieb Rhein-Westerwald GmbH
 Tel. +49 (0)2631 852800

Montag - Freitag / Monday - Friday

Verkehrsbeschränkungen Hinweise	S	S	S	S	S
Bendorf (Rhein) Schulzentrum A			12.50		13.20
- Stadtpark A	7.25		12.55		13.25
- Theodor-Heuss-Straße A	7.26		12.56		13.26
Mülhofen Bendorfer Straße A	7.28		12.58		13.28
Engers Kunosteinstraße A	7.28		12.58		13.28
- Raiffeisenbank A	7.29		12.59		13.29
- Alleestraße B			13.00		13.30
- Bahnhof A			13.01		13.31
- Schule		12.05		13.05	
- Alleestraße A		12.08	13.03	13.08	13.33
- Wertstraße A	7.31		13.04		13.34
- Im Schützengrund A	7.32	12.12	13.05	13.12	13.35
Block Meerpfad A	7.33	12.13	13.06	13.13	13.36
- Rastenburger Straße		12.17		13.17	
- Landstraße A	7.34	12.21	13.07	13.21	13.37
- Unterführung Schneider A	7.35	12.25	13.08	13.25	13.38
Neuwied Wirtschaft Bonn A	7.36		13.09		13.39
- Blücherstraße A	7.37	12.27	13.10	13.27	13.40
- Kraftversorgung A	7.39	12.28	13.12	13.28	13.42
- Bahnhof A	7.40	12.30	13.13	13.30	13.43
- Ortskrankenkasse	7.42		13.15		13.45
- Schloßstraße F	7.45				16.40
- Marktstraße A	7.47		13.20		13.50

S = an Schultagen
 school days

Am 24. und 31.12. Verkehr wie Samstag. *On 24 and 31 December, Saturday service.*
 Am 16.02., 17.02., 15.05. und 05.06.2026 Verkehr wie an Ferientagen
Holiday services operate on 16.02., 17.02., 15.05. and 05.06.2026

Verkehrsbetrieb Rhein-Westerwald GmbH
 Tel. +49 (0)2631 852800

Montag - Freitag / Monday - Friday

Verkehrsbeschränkungen Hinweise	S	S
Engers Alleestraße B	6.23	
- Bahnhof/Wasserturm B	6.24	
- Roderweg B	6.26	
Mülhofen Concordiahütte B	6.27	
Sayn Lossenweg A	6.29	7.04
- Ritterweg B	6.30	7.05
Heimbach-Weis Am Sayner Weg	6.31	7.06
- Holzweg A	6.32	7.07
- Weiser Marktplatz A	6.33	7.08
- Oberbüngstraße A	6.34	7.09
- Turmgraben A	6.35	7.10
- Am Königsgericht A	6.36	7.11
- Markenweg A	6.37	
- Uranusstraße A	6.39	
- Am Ringofen A	6.40	
- Am Königsgericht B	6.41	
- Berufsbildungswerk	6.42	7.12
Gladbach Otto-Hahn-Straße	6.43	7.14
- Kirche A	6.45	7.16
Heimbach-Weis Schönfeld A	6.47	7.21
- Vierzigmorgen A	6.48	7.22
Block Grüber A	6.51	7.23
- Landstraße A	6.52	7.25
- Unterführung Schneider A	6.53	7.26
Neuwied Wirtschaft Bonn A	6.54	7.27
- Reckstraße/HHR C		7.28
- Blücherstraße A	6.55	
- Kraftversorgung A	6.56	7.29
- Bahnhof A	6.58	7.30
- Moltkeplatz B		7.33
- An der Matthiaskirche A		7.34
Irlich Marienstraße A		7.50
Neuwied Moltkeplatz F	7.00	
- Hofgründchen B	7.02	
- Peter-Siemeister-Straße	7.03	
- Von-Runkel-Platz	7.05	
- Ludwig-Erhard-Schule	7.10	

S = an Schultagen
school days

Am 24. und 31.12. Verkehr wie Samstag. *On 24 and 31 December, Saturday service.*
 Am 16.02., 17.02., 15.05. und 05.06.2026 Verkehr wie an Ferientagen
Holiday services operate on 16.02., 17.02., 15.05. and 05.06.2026

Verkehrsbetrieb Rhein-Westerwald GmbH
 Tel. +49 (0)2631 852800

Montag - Freitag / Monday - Friday

Verkehrsbeschränkungen Hinweise	S
Torney Berliner Platz B	7.42
- Oberbieberer Straße	7.43
Niederbieber Aubach A	7.46
- Melsbacher Straße A	7.48
- Schulzentrum A	7.50
Segendorf Fluraustraße	7.53
- Wiedhalle	7.54
Rodenbach Raiffeisendruckerei	7.55
- Tonnenberg	7.56
- Mittelgraben	7.57
- Am Buchbach A	7.58
- Sportplatz	7.59
Irlich Marienstraße B	8.05

S = an Schultagen
school days

Am 24. und 31.12. Verkehr wie Samstag. *On 24 and 31 December, Saturday service.*
 Am 16.02., 17.02., 15.05. und 05.06.2026 Verkehr wie an Ferientagen
Holiday services operate on 16.02., 17.02., 15.05. and 05.06.2026

Verkehrsbetrieb Rhein-Westerwald GmbH
 Tel. +49 (0)2631 852800

Montag - Freitag / Monday - Friday

Verkehrsbeschränkungen Hinweise	S	S
Irlich Marienstraße A	13.15	
- Marienstraße B		13.26
- Steinstraße		13.28
- Brücke		13.31
Rodenbach Sportplatz	13.18	
- Am Buchbach B	13.19	
- Im Engelchen	13.20	
Segendorf Preisbergstraße	13.21	
- Waldesruh	13.22	
- Austraße	13.23	
- Fluraustraße	13.24	
- Wiedhalle	13.25	
Neuwied Siedlung am Schloßpark		13.33
- David-Roentgen-Schule A		13.34
- Schloßtheater A		13.36
- Marktstraße A		13.40
- Moltkeplatz C		13.42
- Hofgründchen B		13.44
- Stadion B		13.45
- Theodor-Heuss-Straße B		13.47
- Rasselstein B		13.48
Niederbieber In der Schleth B		13.50
- Post B		13.51
- Schulzentrum C	13.28	13.53
- Melsbacher Straße B	13.30	13.56
- Aubach C	13.32	13.58
Oberbieber Reclaternen	13.34	14.00
- Wiesenstraße	13.35	14.01
- Kirche B	13.36	14.02
- Hermesplatz A	13.38	14.04
- Märkerwaldstraße A	13.39	14.05
- Kirche A	13.40	14.06
- Hochstraße B	13.41	14.07
Gladbach Kirche B	13.45	14.08
Heimbach-Weis Turmgraben B	13.48	14.14
- Oberbüngstraße B	13.49	14.15
- Weiser Marktplatz B	13.50	14.16
- Holzweg B	13.51	14.17
- Am Sayner Weg	13.52	14.18
Sayn Ritterweg A	13.53	14.19
- Lossenweg B	13.54	14.20
Mülhofen Concordiahütte A	13.56	14.22
Engers Roderweg A	13.57	14.23
- Bahnhof/Wasserturm A	13.59	14.25
- Alleestraße A	14.00	14.26
- Raiffeisenbank B	14.01	14.27
Mülhofen Bendorfer Straße B	14.02	14.28
Bendorf (Rhein) Breslauer Straße A	14.04	14.30
- Stadtpark A	14.06	14.32

S = an Schultagen
school days

Am 24. und 31.12. Verkehr wie Samstag. *On 24 and 31 December, Saturday service.*
 Am 16.02., 17.02., 15.05. und 05.06.2026 Verkehr wie an Ferientagen
Holiday services operate on 16.02., 17.02., 15.05. and 05.06.2026

Verkehrsbetrieb Rhein-Westerwald GmbH
 Tel. +49 (0)2631 852800

Montag - Freitag / Monday - Friday

Verkehrsbeschränkungen Hinweise	S
Bendorf (Rhein) Stadtpark A	6.49
- Theodor-Heuss-Straße A	6.50
Mülhofen Bendorfer Straße A	6.51
Engers Raiffeisenbank A	6.53
- Alleestraße B	6.54
- Bahnhof/Wasserturm B	6.55
- Roderweg B	6.57
Mülhofen Concordiahütte B	6.58
Sayn Lossenweg A	7.00
- Ritterweg B	7.01
Heimbach-Weis Am Sayner Weg	7.02
- Holzweg A	7.03
- Weiser Marktplatz A	7.04
- Oberbüngstraße A	7.05
- Turmgraben A	7.06
Gladbach Kirche B	7.08
- Sandgasse B	7.09
Oberbieber Hochstraße A	7.12
- Kirche B	7.13
- Hermesplatz A	7.15
- Märkerwaldstraße A	7.16
- Kirche A	7.17
- Wiesenstraße	7.18
- Rechlaternen	7.19
Niederbieber Aubach A	7.21
- Melsbacher Straße A	7.22
- Schulzentrum C	7.24
- Post A	7.26
- In der Schleth A	7.27
Neuwied Rasselstein A	7.29
- Theodor-Heuss-Straße A	7.31
- Stadion A	7.33
- Hofgründchen A	7.35
- Moltkeplatz D	7.37
- Schloßstraße F	7.40
- David-Roentgen-Schule B	7.43
- Siedlung am Schloßpark	7.44
Irlich Brücke	7.46
- Steinstraße	7.48
- Marienstraße A	7.50

S = an Schultagen
school days

Am 24. und 31.12. Verkehr wie Samstag. *On 24 and 31 December, Saturday service.*
 Am 16.02., 17.02., 15.05. und 05.06.2026 Verkehr wie an Ferientagen
Holiday services operate on 16.02., 17.02., 15.05. and 05.06.2026

Verkehrsbetrieb Rhein-Westerwald GmbH
 Tel. +49 (0)2631 852800

Montag - Freitag / Monday - Friday

Verkehrsbeschränkungen Hinweise	S	S	S
Niederbieber Schulzentrum C	11.40		13.20
- Melsbacher Straße B	11.42		13.22
- Aubach C	11.44		13.24
Oberbieber Rechlaternen	11.46		13.26
- Wiesenstraße	11.47		13.27
- Kirche B	11.48		13.28
- Hermesplatz A	11.50		13.30
- Märkerwaldstraße A	11.51		
- Kirche A	11.52		
- Hochstraße B	11.53		
Heimbach-Weis Berufsbildungswerk		12.43	
Gladbach Otto-Hahn-Straße		12.45	
- Kirche A	11.57	12.47	
Heimbach-Weis Turmgraben B	12.00	12.50	
- Oberbüngstraße B	12.01	12.51	
- Weiser Marktplatz B	12.02	12.52	
- Holzweg B	12.03	12.53	
- Am Sayner Weg	12.04	12.54	
Sayn Ritterweg A	12.05	12.55	
- Lossenweg B	12.06	12.56	
Mülhofen Concordiahütte A	12.08	12.58	
Engers Roderweg A	12.09	12.59	
- Bahnhof/Wasserturm A	12.11	13.01	
- Alleestraße A	12.12	13.02	
- Raiffeisenbank B	12.13	13.03	
Mülhofen Bendorfer Straße B	12.14	13.04	
Bendorf (Rhein) Breslauer Straße A	12.16	13.06	
- Stadtpark A	12.18	13.08	

S = an Schultagen
school days

Am 24. und 31.12. Verkehr wie Samstag. *On 24 and 31 December, Saturday service.*
 Am 16.02., 17.02., 15.05. und 05.06.2026 Verkehr wie an Ferientagen
Holiday services operate on 16.02., 17.02., 15.05. and 05.06.2026

Verkehrsbetrieb Rhein-Westerwald GmbH
 Tel. +49 (0)2631 852800

Montag - Freitag / Monday - Friday

Verkehrsbeschränkungen Hinweise	S
Neuwied Reckstraße/HHR C	13.20
- Reckstraße/WHG	13.20
- Kraftversorgung B	13.21
- Blücherstraße B	13.22
- Wirtschaft Bonn B	13.23
Block Unterführung Schneider B	13.25
- Landstraße B	13.26
- Meerpfad B	13.27
Engers Im Schützengrund B	13.29
- Werftstraße B	13.30
- Raiffeisenbank B	13.33
Mülhofen Bendorfer Straße B	13.35
Bendorf (Rhein) Breslauer Straße A	13.36
- Schulzentrum A	13.40
- Stadtpark A	13.41
- Theodor-Heuss-Straße A	13.42
Mülhofen Bendorfer Straße A	13.44
Engers Raiffeisenbank A	13.45
- Alleestraße B	13.46
- Bahnhof/Wasserturm B	13.47
- Sporthalle B	13.48
Heimbach-Weis Im Bitzen B	13.50
- Hilgenpfad A	13.51
- Holzweg A	13.52
- Weiser Marktplatz A	13.54
- Oberbüngstraße A	13.56
- Turmgraben A	13.58
- Am Königsgericht A	13.59
- Markenweg A	14.00
- Uranusstraße A	14.01
- Am Ringofen A	14.02
- Am Königsgericht B	14.03
- Schönfeld A	14.04
- Vierzigmorgen A	14.05

S = an Schultagen
school days

Am 24. und 31.12. Verkehr wie Samstag. *On 24 and 31 December, Saturday service.*
 Am 16.02., 17.02., 15.05. und 05.06.2026 Verkehr wie an Ferientagen
Holiday services operate on 16.02., 17.02., 15.05. and 05.06.2026

Verkehrsbetrieb Rhein-Westerwald GmbH
 Tel. +49 (0)2631 852800

Montag - Freitag / Monday - Friday

Verkehrsbeschränkungen Hinweise	S
Neuwied Bahnhof A	7.00
- Ortskrankenkasse	7.01
- Marktstraße A	7.05
- Moltkeplatz C	7.09
- Zinzendorfstraße	7.10
- Gesundheitsamt	7.11
- Sohler Weg	7.12
- Eichenweg	7.13
- Nelkengarten	7.14
- Fliedergarten	7.16
- Grabenstraße	7.17
- Konrad-Adenauer-Straße	7.19
- Lerchenweg	7.20
- Matthiasberg	7.22
- Ludwig-Erhard-Schule	7.23

S = an Schultagen
school days

Impressum

Herausgeber:

Verkehrsverbund Rhein-Mosel GmbH (VRM)
 Schloßstraße 18–20
 56068 Koblenz

Stand: 11/2025

Alle Angaben ohne Gewähr.
 Druckfehler und Änderungen vorbehalten.

9-UHR-MONATSKARTE IM ABO

VRM

Besser Bus&Bahn

Die ganz große Nummer.

Verbundweit gültig - ein Preis.

60,30 €



Ab 18 Uhr



Übertragbar



www.vrminfo.de