

MAYEN

Gut informiert. Besser unterwegs.



**WIR FAHREN,
SIE SPAREN!**

Mit Tipps für
mobile Sparfächer
auf **Seite 20**

04 Einfach erklärt

Von A nach B zu kommen, ist im VRM ganz leicht – wie die Verbindungssuche dabei hilft

08 Mit dem RegioBus zu
den schönsten Zielen zwischen
Mayen und Koblenz

18 Mit großem Stadtplan
Das gesamte Netz mit allen
Buslinien und Haltestellen
auf einen Blick

5 MIN.



braucht es in der Regel höchstens, um die nächste Haltestelle zu Fuß zu erreichen. Das geht schneller, als ein frisch gezapftes Pils zu genießen – und nach dem sollten Sie ohnehin besser den Bus nehmen!

4.37 Uhr

ERSTE ABFAHRT
OBERTOR/BURG DER
REGIOBUSLINIE 320
AM MONTAGMORGEN

4.39 Uhr

LETZTE ANKUNFT AM
OBERTOR/TONNER
DER NACHTBUSLINIE
N25 SAMSTAGNACHT



EINSTIEG

Klima-
freundliche
und flexible
Mobilität
ist heute wichtiger
denn je.

Auch in Mayen
werden die Buslinien
immer wieder
optimiert, damit Sie
bequem und
schnell
unterwegs sind.

Sie werden sehen,
Busfahren
ist einfacher, als
Sie bislang
dachten!





Damit Sie Ihr Ziel so schnell und bequem wie möglich erreichen, verkehren in Mayen insgesamt 30 Buslinien in vier verschiedenen Kategorien:

RegioBuslinien

FreizeitBuslinien

NachtBuslinien

Sonstige Linien

MOBILITÄT IN MAYEN: GANZ AUF IHRER BUSLINIE

Die 30 Buslinien verbinden Mayen zuverlässig mit dem **Umland**. Die Busse im Stadtgebiet und die RegioBusse bringen Sie in der Woche mit guter Taktung ans Ziel. Die Freizeit- und NachtBusse ergänzen das Angebot in den Abendstunden und am Wochenende. Zudem sorgen die guten Anschlüsse an die Bahn und weitere Linien für eine **nahtlose Mobilität**.

Ihre Vorteile auf einen Blick:

- hohe Taktfrequenz
- umfassende regionale Abdeckung
- Apps und digitale Services



**VIEL SPASS
BEIM REISEN DURCH
DIE REGION!**

Vulkaneifel

entdecken und in die Region verlieben

Die RegioBuslinien bringen Sie zuverlässig zu den schönsten Zielen zwischen Mayen und Koblenz. Eines davon: die **Erlebniswelten Grubenfeld** – eine beeindruckende, über 7.000 Jahre alte Bergbaulandschaft, die schon frühe Schatzsucher faszinierte. Sie erreichen dieses außergewöhnliche Ausflugsziel ganz bequem mit dem **RegioBus 350**, der Sie ab dem Mayen Ostbahnhof in nur zwei Minuten direkt zur Haltestelle Erlebniswelten Grubenfeld fährt.

Ebenso empfehlenswert: ein Besuch im **Eifelmuseum**. Mit dem **RegioBus 380** sind Sie schnell vor Ort und von der Haltestelle Mayen Obertor/Burg sind es nur rund 120 Meter Fußweg bis zum Museum.

Die Fahrpläne für die RegioBuslinien finden Sie online unter www.vrminfo.de/stadtverkehr-mayen-regiobuslinien-2025

320

350

360

380

390

735

810



Zeit, die Freizeit zu genießen

Die drei **FreizeitBuslinien: 377, 388 und 399** sind ein saisonales Angebot (vom 01.04. bis 01.11.), das speziell auf die Bedürfnisse von Naturliebhabern und -liebhaberinnen zugeschnitten ist. Mit diesen Buslinien können Sie zu den schönen **Naturlandschaften** der Region Mayen-Koblenz, wie etwa dem Vulkanpark, den Wacholderheiden oder dem Traumpfad Booser Doppelmaar, Hochbermeler fahren.

Ihre Vorteile:

- Direkte Anbindung bekannter Ausflugsziele
- Saisonale Fahrpläne (meist von Frühjahr bis Herbst, oft an Wochenenden und Feiertagen)
- Ergänzung durch RadBusse, die Ihre Fahrräder problemlos mitnehmen.

Zeitreise in die Vergangenheit:
Mit dem **FreizeitBus Eifler Feuerkrater 377** fahren Sie vom Mayen Ostbahnhof bequem in 42 Minuten zum Wanderparkplatz der Vulkanparkstation „Booser Doppelmaar“. Von hieraus führt ein schmaler Fußpfad zum Rand des westlichen Trockenmaars – dem Traumpfad Booser Doppelmaar. Eine angenehme Fahrt, die mit einem spektakulären Ausblick auf weiten Maare und Vulkankuppen in der weitläufigen Eifelandschaft belohnt wird.

Sie möchten sich lieber im Laacher See abkühlen? Der **FreizeitBus Vulkanregion Laacher See 399** bringt Sie in gut einer Stunde hin. Die Strecke verläuft vom Mayen Ostbahnhof über Rieden und Maria Laach bis nach Andernach und Namedy. Der FreizeitBus hält unter anderem an den Haltestellen Maria Laach Kloster/Parkplatz, Maria Laach Camping/Laacher See und Maria Laach Waldfrieden/Laacher See. Von diesen Haltestellen gelangen Sie direkt zum schönen Laacher See – die einzige wassergefüllte Caldera (Krater) in Mitteleuropa.

Die Fahrpläne für die FreizeitBuslinien finden Sie online unter www.vrm.info/de/stadtverkehr-mayen-freizeitbuslinien-2025

377

388

399



Gute NachtBusse!

Der Abend ist noch jung? Kein Grund aufzubrechen. Von Mayen fahren mehrere NachtBusse ab, die das Umland und größere Städte wie Koblenz und Andernach verbinden.

Die Fahrpläne für die NachtBusse finden Sie online unter www.vrminfo.de/stadtverkehr-mayen-nachtbuslinien-2025

N25

N38

N26

N39



Die NachtBuslinien ab Mayen sind:

N25: Diese Linie fährt ohne Ausnahme spätestens um 23.32 Uhr vom Hauptbahnhof Koblenz nach Mayen. Je nach Fahrtag können Sie auch noch um 3:32 Uhr* nach Mayen fahren.

N26: Dieser NachtBus bringt Sie bequem vom Bahnhof Andernach um spätestens 2:34 Uhr zum Mayen Ostbahnhof. Dies gilt in den Nächten Samstag, Samstag/Sonntag und vor Feiertagen.

N38: Dieser NachtBus verbindet Mayen an Wochenendnächten und vor Feiertagen mit umliegenden Gemeinden.

N39: Dieser NachtBus verbindet Mayen und Niedermendig.

*nur in den Nächten Freitag/Samstag, Samstag/Sonntag und vor Feiertagen; nicht Nächte 24./25.12., 25./26.12., 31.12./01.01.; auch Nächte 27./28.02., 02./03.03., 03./04.03.25

Bus fahren macht Schule

Im Verkehrsverbund Rhein-Mosel (VRM) in Mayen gibt es keine speziellen Buslinien ausschließlich für Schüler und Schülerinnen. Aber **die regulären Buslinien sind zumeist auf die Schulzeiten abgestimmt**. Sie fahren zu den Schulanfangs- und -endzeiten und halten direkt an den Schulen oder in deren Nähe.

Wichtige Linien im Stadtgebiet Mayen:

Linie 985: Dieser Bus hält an mehreren Stationen in Mayen, führt über Ettringen, Bell, Obermendig bis nach Plaidt und Neuwied-Niederbieber. Dabei wird morgens u. a. die Mayen Berufsschule angefahren. Von der Mayen Berufsschule geht's dann ab 6:38 Uhr weiter nach Obermendig im Brühl, um dann gegen 7:48 Uhr am Neuwied-Niederbieber Schulzentrum anzukommen. Um 13:10 Uhr und 16:10 Uhr bietet diese Linie den Schüler und Schülerinnen, mit kleinen Ausnahmen, die Möglichkeit zurückzufahren.

Auch die Linie 820 und 371 sowie der RegioBus 360 bringen Schüler und Schülerinnen sicher ans Ziel.

Die Fahrpläne für die sonstigen Linien finden Sie online unter www.vrm.info/de/stadtverkehr-mayen-sonstige-linien-2025

357	371	372	375	376	378	379	381
382	383	385	393	394	748	820	985



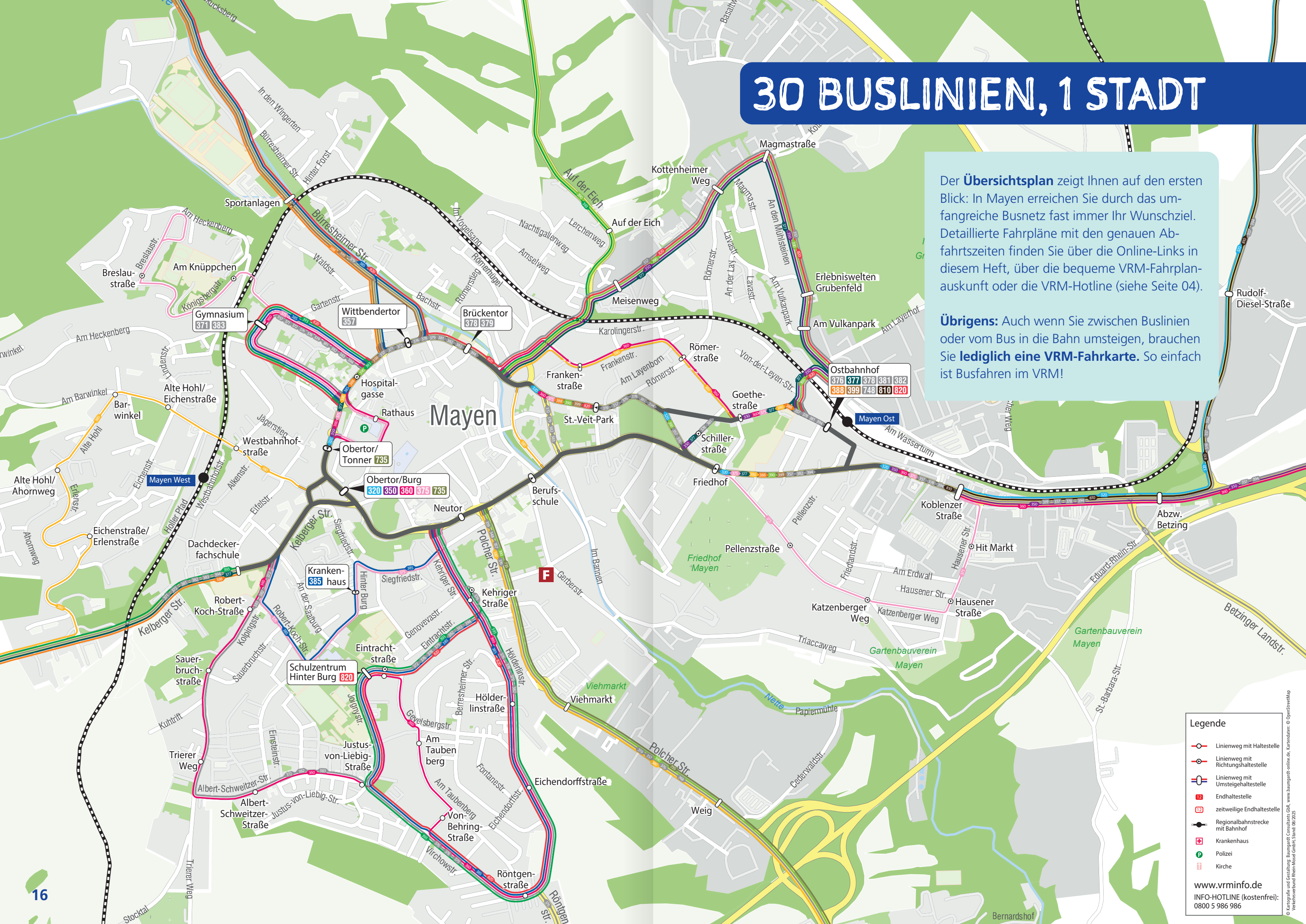
Immer da, wenn man sie braucht

Mayen hat auch im **Stadtgebiet ein gut ausgebautes Busliniennetz**. Zum Beispiel fährt die **Linie 381** regelmäßig wichtige Haltestellen wie Herresbach Grundschule, Mayen Kaserne, Mayen Ostbahnhof, Mayen Berufsschule und Mayen Gymnasium sowie viele weitere Stationen an. Die Fahrten beginnen morgens vom Welschenbach Gemeindehaus ab etwa 05:45 Uhr und verkehren stündlich bis in den Abend, allerdings wird diese Taktung hauptsächlich mit Kleinbussen (bis max. 17 Personen) abgedeckt. Die exakten Abfahrten variieren, sind aber im Fahrplan der jeweiligen Linie ausgewiesen. Einige Fahrten entfallen an bestimmten Tagen.

30 BUSLINIEN, 1 STADT

Der **Übersichtsplan** zeigt Ihnen auf den ersten Blick: In Mayen erreichen Sie durch das umfangreiche Busnetz fast immer Ihr Wunschziel. Detaillierte Fahrpläne mit den genauen Abfahrtszeiten finden Sie über die Online-Links in diesem Heft, über die bequeme VRM-Fahrplan-auskunft oder die VRM-Hotline (siehe Seite 04).

Übrigens: Auch wenn Sie zwischen Buslinien oder vom Bus in die Bahn umsteigen, brauchen Sie **lediglich eine VRM-Fahrkarte**. So einfach ist Busfahren im VRM!



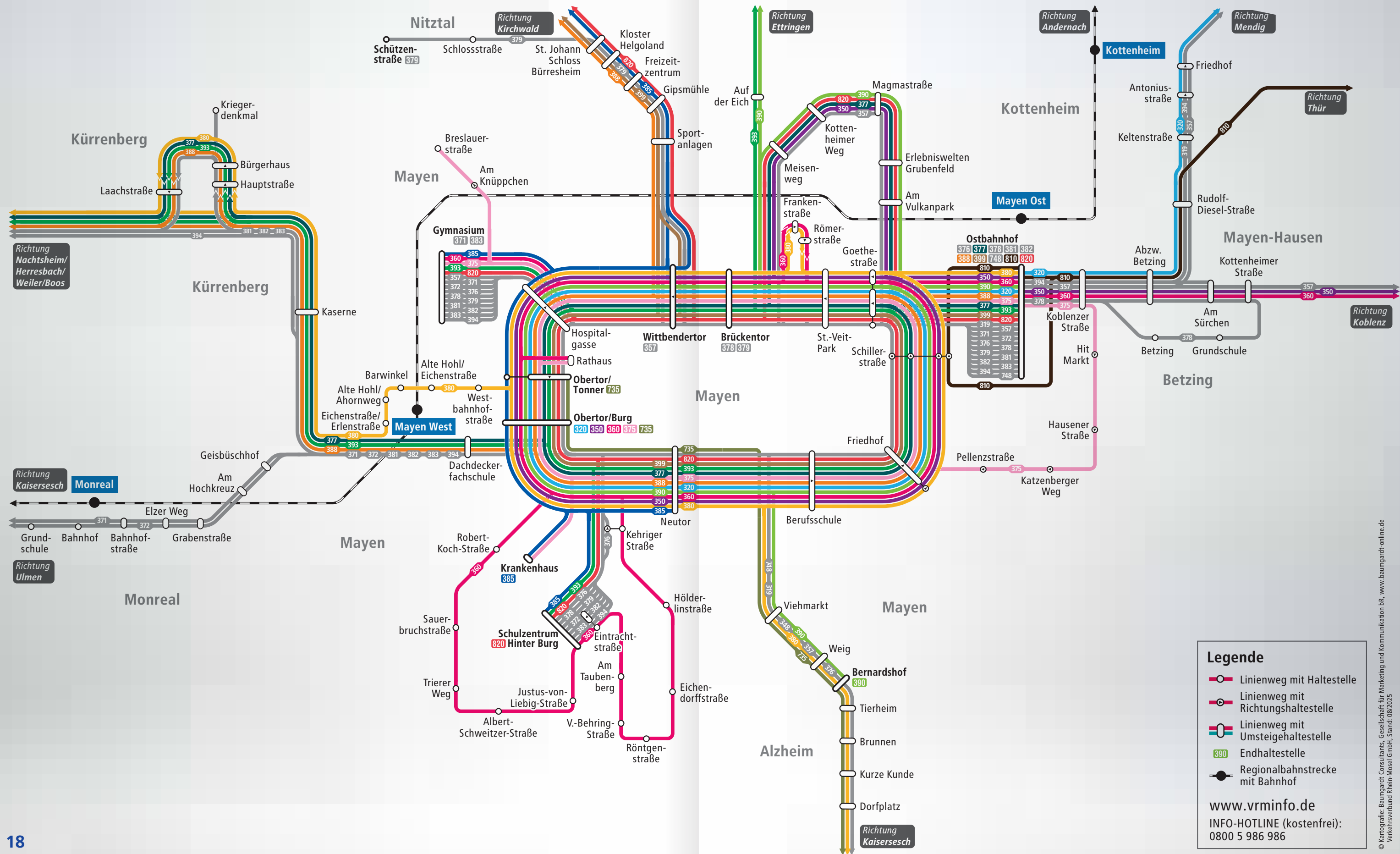
Legende

- Linienweg mit Haltestelle
- Linienweg mit Richtungshaltestelle
- Linienweg mit Umsteigehaltestelle
- Endhaltestelle
- zeitweilige Endhaltestelle
- Regionalbahnstrecke mit Bahnhof
- Krankenhaus
- Polizei
- Kirche

www.vrm.info.de
INFO-HOTLINE (kostenfrei):
0800 5 986 986

DAS GESAMTE NETZ

Mobil, mobiler, Mayen: In diesem Plan sehen Sie ganz genau, welche Haltestellen die einzelnen Buslinien ansteuern. Haben Sie Ihren Einstieg vor der Haustür schon gefunden?



Einfach sparen. Alle Buslinien nutzen.

VRM-MobilCard:

- 25 % Rabatt bei jedem Kauf eines Einzelfahrscheines
- Jahresgebühr nur 9,00 Euro
- Infos zur Bestellung auf www.vrm.info.de unter der Rubrik „Einzelfahrscheine“
- Online bestellbar und als Abo erhältlich

60-Plus-Ticket im Abo:

- ab Vollendung des 60. Lebensjahrs
- Kosten: 71,20 Euro im Monat (umgerechnet ca. 2,30 Euro pro Tag)
- gültig im gesamten VRM-Gebiet
- kostenlose Mitnahme von drei Kindern (6–14 Jahre) sowie eines Erwachsenen ab 19 Uhr von Montag bis Freitag, an Wochenenden und gesetzlichen Feiertagen in Rheinland-Pfalz ohne zeitliche Einschränkung

VRM-JobTicket

- für 72,70 Euro im Monat verbundweit gültig
- Mindestabnahme 10 Tickets pro Monat über einen Zeitraum von 12 Monaten
- kostenlose Mitnahme eines Erwachsenen und drei Kinder (von 6 bis 14 Jahren) von Montag bis Freitag ab 19 Uhr sowie an Wochenenden und Feiertagen

Tageskarte:

- für beliebig viele Fahrten im jeweiligem Geltungsbereich

3-Tageskarte:

- für beliebig viele Fahrten am Lösungstag und an den zwei aufeinander folgenden Tagen in der gewählten Preisstufe

Minigruppenkarte:

- günstigste Fahrkarte für bis zu 5 Personen
- ganztägig bis Betriebsschluss gültig
- am Geltungstag beliebig viele Fahrten in der jeweiligen Preisstufe unternehmen
- kostet maximal 30,50 Euro im gesamten VRM-Gebiet (bei 5 Personen dann umgerechnet nur 6,10 Euro pro Person)
- Karte ist übertragbar, so dass sie von einer Person zur anderen weitergegeben werden kann

Deutschland-Ticket:

- für 58,00 Euro im Monat deutschlandweit gültig

Auch wenn Sie mal auf derselben Strecke mit verschiedenen Busunternehmen unterwegs sind, ist Ihre Fahrkarte unabhängig vom Unternehmen gültig. Wichtig ist nur, dass Sie eine gültige Fahrkarte für die gewünschte Strecke haben.



APPGEFAHREN

Einfach intuitiv – die VRM-Fahrplan App

Sie möchten den VRM immer dabei haben? Laden Sie sich einfach in Ihrem Appstore die Fahrplan-App herunter und navigieren Sie sich mit wenigen Klicks durch die Angebote des VRM. Ob von A nach B oder von Haustür zu Haustür – die App sucht Ihnen den besten Weg zum Ziel und die dazu passende Fahrkarte aus.

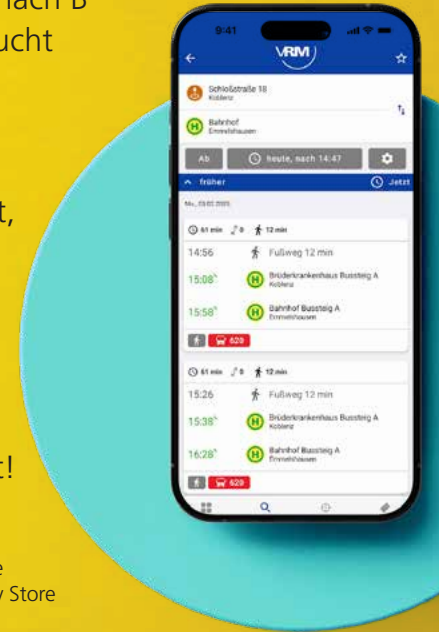
Darüber hinaus haben Sie die Möglichkeit, Ihr Ticket ganz bequem als Handyticket direkt über die VRM-App zu kaufen.

Für regelmäßige Fahrten speichern Sie Ihre Favoriten einfach ab und rufen sie mit einem Klick wieder auf. Spielend leicht!

Laden Sie sich die App direkt runter:



Apple-Store
Google Play Store



SCHON GEWUSST?

Um Ihre Verbindungen schnell und bequem zu finden, nutzen Sie am besten die VRM-Fahrplanauskunft unter vrm.info.de. Wie einfach die Fahrplanauskunft funktioniert, zeigen wir Ihnen auf Seite 04.



Alle Linien im Überblick

RegioBus 320:

Mayen – Kottenheim – Obermendig –
Niedermendig

RegioBus 350:

Mayen – Hausen –
Ochtendung – (Saffig –) Bassenheim –
Rübenach – Koblenz

Bus 357:

Mayen – Hausen – Polch –
Münstermaifeld

RegioBus 360:

Münstermaifeld – Mertloch
– Polch – Hausen – Mayen

Bus 371:

Ulmen – Uersfeld – Bermel /
Kaisersesch – Monreal – Mayen

Bus 372:

(Nachtsheim – Boos–) Münk –
Bermel – Monreal – Mayen

Bus 375:

Mayen Obertor – Krankenhaus –
Knüppchen / Hit– Markt – Obertor

Bus 376:

Kaisersesch – Düngenheim / Roes –
Kehrig – Mayen

FreizeitBus 377:

Eifler Feuerkrater: Mayen
– Kürrenberg – Nachtsheim – Boos – Bermel –
Monreal – Mayen

Bus 378:

Hausen Betzing – Mayen

Bus 379:

Nitztal – Mayen

RegioBus 380:

Kaisersesch – Düngenheim –
Kehrig – Mayen – Kürrenberg

Bus 381:

Welschenbach – Herresbach –
Virneburg – Kürrenberg (– Mayen)

Bus 382:

Boos – Nachtsheim – Kürrenberg
(– Mayen)

Bus 383:

Weiler – Reudelsterz – Kürrenberg
(– Mayen)

Bus 385:

Siebenbach – Arft – Langenfeld –
Mayen

FreizeitBus 388:

Wachholderheiden:
Mayen – Langenfeld – Arft – Herresbach –
Kürrenberg – Mayen

RegioBus 390:

Mayen – St. Johann – Bell –
Niedermendig

Bus 393:

Bell – St. Johann – Mayen –
Nachtsheim

Bus 394:

Obermendig – Kottenheim –
Mayen – Nachtsheim

FreizeitBus 399:

Vulkanregion Laacher See:
Mayen – Rieden – Maria Laach – Nickenich –
Andernach – Namedy

RegioBus 735:

Mayen – Brachtendorf –
Roes – Kaifenheim – Kaisersesch

Bus 748:

Möntenich – Kaifenheim –
Kaisersesch – Düngenheim (– Mayen)

RegioBus 810:

Mayen – Niedermendig –
Maria Laach – Niederzissen – Sinzig

Bus 820:

Kempenich – Rieden – Mayen

Bus 985:

Mayen – Bell – Mendig – Kruft –
Plaidt – Niederbieber

NachtBus 25:

Mayen – Ochtendung –
Saffig – Bassenheim – Rübenach – Koblenz

NachtBus 26:

Mayen – Kottenheim –
Niedermendig – Plaidt – Andernach

NachtBus 38:

Kehrig – Mayen – Kürrenberg

NachtBus 39:

Mayen – St. Johann – Bell –
Niedermendig

Mehr Informationen finden Sie
auf der Seite www.vrminfo.de
unter „Fahrplan“ in der Kategorie
„Fahrpläne nach Regionen“ unter
„Kreis Mayen-Koblenz“



DEINE WEGE - UNSER NETZ



Der Große Wagen.

Immer für Euch da.



www.vrminfo.de

Grüner als Du denkst!

Für mehr Nachhaltigkeit.

