



Alle RegioRadler im Überblick



- 250 RegioRadler Hunsrück
- 290 RegioRadler Ruwer-Hochwald
- 300 RegioRadler MaareMosel
- 330 RegioRadler BurgenBus
- 333 RegioRadler Moseltal
- 441 RegioRadler Sauerthal
- 500 RegioRadler Vulkaneifel
- 630 RegioRadler Untermosel
- BTB Freizeitbahn BrohltalBahn
- Bahnstrecke
- Bahnstrecke (nur saisonal)

RegioRadler bringen Sie weiter!

Lernen Sie die vielfältige Landschaft von Eifel und Hunsrück sowie entlang der Mosel, Ruwer und Sauer ganz bequem kennen. Denn die RegioRadler sind **in der Fahrsaison** ideale Ausflugshelfer und nehmen Ihnen so manchen Anstieg in der Eifel und im Hunsrück ab. Und entlang der Mosel, der Ruwer und der Sauer garantieren die RegioRadler ebenfalls, dass Sie jederzeit Ihren Ausflug beenden können, ohne „auf der Strecke“ zu bleiben.

Busse und Bahnen in **Rheinland-Pfalz** bilden die ideale Kombination für Ihren Ausflug. So liegen viele Bahnhöfe und Bushaltestellen entlang der gut ausgeschilderten Radwege.

Übrigens: Sollte an Ihrer Ausflugsstrecke kein RegioRadler im Einsatz sein, können Sie in Rheinland-Pfalz Ihr Fahrrad auch in allen Nahverkehrszügen und Bussen ohne Fahrradanhänger montags bis freitags ab 9 Uhr sowie samstags, sonntags und an Feiertagen ganztägig kostenlos im Rahmen der vorhandenen Platzkapazitäten mitnehmen.

Wissenswertes zur Buchung

Für Fahrten innerhalb der Verkehrsverbünde bieten sich die günstige **Tageskarte** oder **Minigruppenkarte** im VRM bzw. das **Tagesticket Single** oder **Tagesticket Gruppe** im VRT an. Bei Fahrten über eine Verbundgrenze hinaus gilt der Haustarif des jeweiligen Verkehrsunternehmens.

Tipp: Das **Rheinland-Pfalz-Ticket** für bis zu 5 Personen kostet nur 24 Euro* für die erste Person plus 5 Euro je Mitfahrer und gilt in ganz Rheinland-Pfalz und im Saarland in allen Nahverkehrszügen in der 2. Klasse sowie in allen Verkehrsmitteln in den Verkehrsverbänden (Infos unter www.der-takt.de). Welcher Verbundtarif wo gilt, erkennen Sie an dem farbigen Streifen links neben den RegioRadler-Fahrplänen (Kontaktdaten s. unten rechts).

Eine Besonderheit auf der BrohltalBahn: Dort wird das **VRM-SchülerPlusTicket** anerkannt, außerdem werden mit dem **VRM-MobilCard** 20% Ermäßigung auf den BrohltalBahn-Tarif gewährt.

Ein Preisbeispiel ...

Zwei Paare wollen den Schinderhannes Radweg entdecken und fahren daher mit dem RegioRadler Hunsrück von Simmern nach Emmelshausen. Ein Einzelfahrerschein für die Busfahrt kostet 8,00 € (Preisstufe 7A/VRM). Günstiger als 4 Einzelfahrerscheine ist aber die Minigruppenkarte für bis zu 5 Personen ... → 22,10 €

+ 4 Erwachsene Fahrräder für jeweils 3,00 € → 12,00 €

+ Online-Reservierung für bis zu 5 Personen → 1,50 €

macht unter'm Strich → 35,60 €

oder pro Person → 8,90 €



Hinweise zur Fahrradmitnahme

• Bitte **helfen Sie dem Fahrer** beim Verladen Ihres Fahrrads.

• Bitte entfernen Sie vor Fahrtantritt alle **abnehmbaren Gegenstände** von Ihrem Fahrrad (z. B. Fahrradkörbchen, Taschen, Lampen oder Tachos).



• **E-Bikes** und **Pedelecs** werden mitgenommen, sofern Sie – wenn technisch möglich – den Akku abgenommen haben.

• **Tandems, Liegefahrräder** und sonstige **Sonderfahrräder** können aufgrund ihrer Größe bzw. aufgrund ihres Gewichts nicht mitgenommen werden (Mitnahme auf der BrohltalBahn bei vorhandenem Platz möglich).



• **Kinderanhänger** zählen als Gepäckstück und können nur im Rahmen des vorhandenen Platzes im Bus mitgenommen werden.



• An Tagen mit hoher Auslastung der Busse kann es aufgrund **längerer Verladezeiten** der Fahrräder zu Verspätungen kommen.

• Für die RegioRadler MaareMosel, Vulkaneifel, Sauerthal und Moseltal stehen in der VRT-Fahrplan-App **Echtzeitdaten Ihrer Fahrten** zur Verfügung. So können Sie stets nachprüfen, ob Ihr Bus pünktlich an Ihrer Haltestelle ankommt.

Buslinie 290 **RegioRadler** Ruwer-Hochwald
Trier – Hermeskeil – Türkismühle - vom 01.05. bis 03.10.2017

DB ORN Omnibusverkehr Rhein-Nahe GmbH
Tel. 0651/147520
www.bahn.de/regiobus-orn

		Bedientage siehe unten					
		Sa	So	Mo	Di	Mi	Do
VRT	Trier, Hauptbahnhof	9:40	10:50	11:40	15:20	16:30	17:30
	Trier-Ruwer, Bahnhof	9:50	11:00	11:50	15:30	16:40	17:40
	Waldraß, Pötschweg	10:05	11:15	12:05	15:45	17:00	18:00
	Neuhäus, Abzw. Osburg	10:20	11:30	12:20	16:00	17:15	18:15
	Reinsfeld, Hunsrückstraße	10:35	11:45	12:35	16:15	17:30	18:30
	Hermeskeil, Bahnhof	10:45	11:55	12:45	16:25	17:40	18:40
	Kell, Hotel zur Post	1	1	1	16:35	1	1
	Kell, Land	1	1	1	16:40	1	1
VRM	Nonweiler, Kreuzung Nord	12:05	16:40	17:50	18:50		
	Gonnesweiler, Kreisell	12:20	18:00	19:00			
	Türkismühle, Bahnhof	12:30	18:15	19:15			

		Bedientage siehe unten					
		Sa	So	Mo	Di	Mi	Do
VRM	Türkismühle, Bahnhof	9:35	12:35	18:35			
	Gonnesweiler, Kreisell	9:45	12:45	18:45			
	Nonweiler, Am Hammerberg	9:55	12:55	18:55			
	Hermeskeil, Bahnhof	10:10	10:50	13:10	13:50	19:10	
	Reinsfeld, Hunsrückstraße	1	1	1	1	16:55	1
VRT	Trier, Hauptbahnhof	10:40	11:25	13:40	14:25	17:20	19:40

- Der RegioRadler fährt nur an folgenden Tagen:
 - an allen Samstagen, Sonn- und Feiertagen in der Zeit vom 1. Mai bis zum 3. Oktober 2017
 - montags, mittwochs und freitags in den Ferien in Rheinland-Pfalz vom 3. Juli bis zum 11. August 2017
 - an den Brückentagen am 26. Mai und 16. Juni 2017 (beide freitags)
- An dieser Haltestelle haben Sie Zugangschluss.

Hinweis: Auf dem saarländischen Abschnitt des RegioRadlers Ruwer-Hochwald (saarVV) ist die Fahrradmitnahme nur werktags vor 9 Uhr kostenpflichtig – ansonsten ist sie kostenlos.

☑ An dieser Haltestelle haben Sie Zugangschluss.

☑ An Tagen mit hoher Auslastung der Busse kann es aufgrund längerer Verladezeiten der Fahrräder zu Verspätungen kommen.

☑ An dieser Haltestelle haben Sie Zugangschluss.

Buslinie 330 **RegioRadler** BurgenBus
Treis-Karden – Hatzenport – Burg Pymont - vom 01.05. bis 31.10.2017

DB RMV Rhein-Mosel Verkehrsgesellschaft mbH
Tel. 06561/912512
www.bahn.de/rheinmoselbus

		täglich			
		Sa	So	Mo	Di
VRT	Treis-Karden, Mosellallee	8:55	10:55	14:55	16:55
	– Marktplatz	9:15	11:20	15:25	17:45
	– Bahnhof	9:27	11:32	15:37	17:57
	B+6	9:24	11:24	15:31	17:51
	Müden, Brücke	9:58	11:58	16:03	18:23
	Moselkern, Grün- und Schulstraße	9:11	11:31	15:31	17:31
	Hatzenport, Bahnhof	9:19	11:39	15:39	17:39

Bei Redaktionsschluss der Raderebniskarte der Saison 2017 nicht fest, ob der RegioRadler BurgenBus in der Saison 2017 nicht unterwegs sein wird. Wir informieren Sie auf www.regio-radler.de über den Fahrplan, sobald feststeht, ob der RegioRadler BurgenBus fahren wird.

		täglich			
		Sa	So	Mo	Di
VRM	Burg Pymont	9:58	11:58	15:58	17:58
	Pymont, Ort	9:59	11:59	15:59	17:59
	Pillig, Am Dorfplatz	10:05	12:05	16:05	18:05
	Seiwisch, Ort	10:08	12:08	16:08	18:08
	Wierschem, Brunnen	10:08	12:08	16:08	18:08
	Burg Eltz	10:15	12:15	16:15	18:15
	Münstermaifeld, Gymnasium	10:22	12:22	16:22	18:22
	Metternich, Ort	10:25	12:25	16:25	18:25
	Hatzenport, Dattel	10:28	12:28	16:28	18:28
	– Bahnhof	10:29	12:29	16:29	18:29
	Moselkern, Moselanlagen	10:33	12:33	16:33	18:33
	Müden, Grün- und Schulstraße	10:36	12:36	16:36	18:36
	Treis-Karden, B+6	10:41	12:41	16:41	18:41
	– Bahnhof	10:43	12:43	16:43	18:43
	– Mosellallee	10:45	12:45	16:45	18:45

☑ An dieser Haltestelle haben Sie Zugangschluss.

☑ In diesem Ort haben Sie Zugangschluss.

☑ An dieser Haltestelle haben Sie Zugangschluss.

☑ An dieser Haltestelle haben Sie Zugangschluss.

Buslinie 441 **RegioRadler** Sauerthal
Trier – Bollendorf - vom 01.04. bis 01.11.2017

moselbahn MB Moselbahn Verkehrsbetriebes. mbH
Tel. 06561/912512
www.moselbahn.de

		täglich					
		Sa	So	Mo	Di	Mi	Do
VRT	Trier, Hauptbahnhof	9:15	11:20	12:25	12:45	14:35	17:45
	Sirzenich, P+R B51	9:27	11:32	12:37	12:57	14:47	17:57
	Rallingen, Kirche	9:47	11:52	12:57	13:17	15:07	18:17
	Minden, Brücke	9:55	12:00	13:05	13:25	15:15	18:25
	Irrel, ZOB	10:06	12:07	13:12	13:32	15:22	18:32
	Echternacherbrück, Zollamt	10:15	12:16	13:21	13:41	15:31	18:41
	– Fölkchen	10:22	12:23	13:28	13:48	15:38	18:48
	Bollendorf, Sauerthal	10:29	12:30	13:35	13:55	15:45	18:55

		täglich					
		Sa	So	Mo	Di	Mi	Do
VRT	Trier, Hauptbahnhof	6:35	9:15	12:45	14:35	17:45	
	Sirzenich, P+R B51	7:07	9:47	13:17	15:07	18:17	
	Minden, Brücke	7:15	9:55	13:25	15:15	18:25	
	Irrel, ZOB	1	1	1	1	1	1
	Echternacherbrück, Zollamt	7:45	10:15	13:45	1	18:45	
	– Fölkchen	7:52	10:22	13:52	1	18:52	
	Bollendorf, Sauerthal	7:59	10:29	13:59	15:51	18:59	

		täglich					
		Sa	So	Mo	Di	Mi	Do
VRM	Bollendorf, Sauerthal	8:30	11:10	13:00	16:00	16:00	
	Echternacherbrück, Fölkchen	8:37	11:17	13:07	16:07	16:07	
	– Zollamt	8:44	11:24	13:14	16:14	16:14	
	Irrel, ZOB	8:55	11:35	13:25	16:25	16:25	
	Minden, Ort	9:00	11:40	13:30	16:30	16:30	
	Rallingen, Kirche	9:08	11:48	13:38	16:41	16:38	
	Sirzenich, P+R B51	9:28	12:08	13:58	17:01	16:58	
	Trier, Hauptbahnhof	9:42	12:22	14:12	17:15	17:12	

		täglich					
		Sa	So	Mo	Di	Mi	Do
VRT	Bollendorf, Sauerthal	7:30	11:10	13:00	16:00		
	Echternacherbrück, Fölkchen	7:37	11:17	13:07	16:07		
	– Zollamt	7:44	11:24	13:14	16:14		
	Irrel, ZOB	7:55	11:35	13:25	16:25		
	Minden, Ort	8:00	11:40	13:30	16:30		
	Rallingen, Kirche	8:08	11:48	13:38	16:38		
	Sirzenich, P+R B51	8:28	12:08	13:58	16:58		
	Trier, Hauptbahnhof	8:42	12:22	14:12	17:12		

- ☑ an Schultagen
- ☑ an Ferientagen
- ☑ nur samstags
- ☑ ab 01.08.2017
- ☑ An dieser Haltestelle haben Sie Zugangschluss.
- ☑ Echternach (wie pünktlich ist mein Bus) unter www.vrtv.info oder als Smartphone-App „VRT Fahrplan“

☑ Aufgrund von Bauarbeiten kann es im Laufe des Jahres 2017 zu Fahrplanänderungen kommen. Bitte informieren Sie sich daher vor Fahrtantritt beim Verkehrsunternehmen oder auf www.regio-radler.de über die gültigen Fahrzeiten.

Buslinie 500 **RegioRadler** Vulkaneifel
Gerolstein – Cochem - vom 01.04. bis 01.11.2017

DB DB Regio Bus Rhein-Mosel GmbH
Tel. 02656/80303
www.bahn.de/rheinmoselbus

		täglich					
		Sa	So	Mo	Di	Mi	Do
VRM	Gerolstein, Bahnhof	6:20	7:00	7:20	9:20	11:20	13:20
	Daun, ZOB	6:44	7:24	7:44	9:44	11:44	13:44
	Daun, ZOB	9:20	10:00	10:20	12:20	14:20	16:20
	Schalkenmehren, Kirche	6:57	7:37	7:57	9:57	11:57	13:57
	Mehren, Am Zuckenberg	7:00	7:40	8:00	10:00	12:00	14:00
	Ulmen, Bahnhof ab	7:13	7:54	8:13	10:13	12:13	14:13
	Ulmen, Bahnhof ab	7:15	7:56	8:15	10:15	12:15	14:15
	Cochem, Bahnhof	7:56	8:56	9:56	10:56	12:56	14:56

		täglich					
		Sa	So	Mo	Di	Mi	Do
VRT	Gerolstein, Bahnhof	17:20	19:20	21:20	21:20		
	Daun, ZOB	17:44	19:44	21:44	21:44		
	Daun, ZOB	17:46	19:46	21:46			
	Schalkenmehren, Kirche	17:57	19:57	21:57			
	Mehren, Am Zuckenberg	18:00	20:00	22:00			
	Ulmen, Bahnhof ab	18:13	20:13	22:13			
	Ulmen, Bahnhof ab	18:15	20:15	22:15			
	Cochem, Bahnhof	18:56	20:56	22:56			

		täglich					
		Sa	So	Mo	Di	Mi	Do
VRM	Cochem, Bahnhof	7:03	7:13	9:13	1	21:13	
	Ulmen, Bahnhof ab	7:47	7:53	9:53	1	21:53	
	Ulmen, Bahnhof ab	7:47	7:54	9:54	1	21:54	
	Mehren, Am Zuckenberg	8:06	8:06	10:06	alle	22:06	

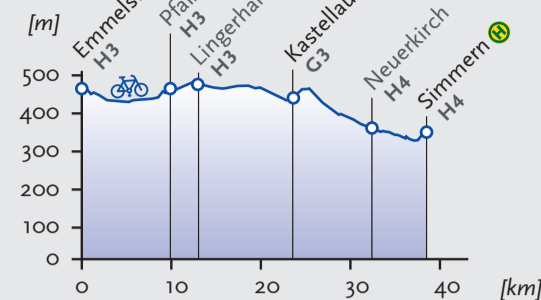
Touren-Tipps mit den RegioRadlern

Schinderhannes-Radweg: RegioRadler Hunsrück (250)

Der durchgängig asphaltierte Radweg auf einem Trassenabschnitt der ehemaligen Hunsrückbahn ist wie geschaffen zum Dahinrollen. Der RegioRadler Hunsrück übernimmt den Aufstieg von Bingen und begleitet die gesamte Strecke von Simmern bis Emmelshausen.

Weitere Touren:

- **Schinderhannes-Untermosel-Radweg:** ab Emmelshausen nach Burglen
- **Hunsrück-Mosel-Radweg:** ab Kastellaun nach Treis-Karden und zum Flughafen Frankfurt-Hahn
- **Schinderhannes-Soonwald-Radweg:** ab Simmern über Gemünden und Dickenschied zum Lützelsoos-Radweg
- **Lützelsoos-Radweg:** ab Simmern nach Kirchberg und Kirn
- **Hunsrück-Radweg:** ab Simmern nach Kircharch und Saarburg

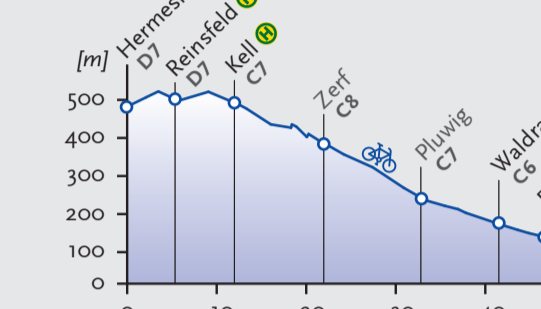


Ruwer-Hochwald-Radweg: RegioRadler Ruwer-Hochwald (290)

Von den Hochwald-Ausläufern rollen Sie stets in Reichweite der Ruwer fast vollständig auf ehemaliger Bahntrasse ins Moseltal. Der RegioRadler Ruwer-Hochwald erspart alle Anstiegs-Höhenmeter.

Weitere Touren:

- **Mosel-Radweg:** ab Ruwer oder Trier
- **Prims-Radweg:** ab Hermeskeil, mit dem RegioRadler Ruwer-Hochwald ab Türkismühle zurück
- **Hunsrück-Radweg und Rheinland-Platz-Radroute:** ab Hermeskeil, Kell oder Zerf in den Hunsrück oder zur Saar

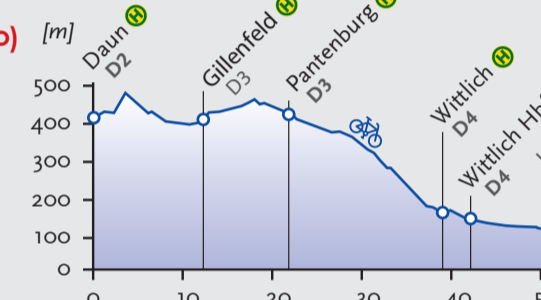


Maare-Mosel-Radweg: RegioRadler MaareMosel (300)

Ideale Route zum Kennenlernen von Eifel und Mosel. Sie fahren abwechslungsreich auf einer ehemaligen Bahntrasse über Viadukte, Brücken und durch einen langen Tunnel. Der RegioRadler Maare-Mosel erspart den Anstieg auf die Eifelhöhen.

Weitere Touren:

- **Mineralquellen-Radrouten:** ab Daun zur Ahr und zum Ahr-Radweg
- **Kosmos-Radweg:** ab Daun entlang der Kleinen Kyll nach Meerfeld
- **Mosel-Radweg:** ab Lieser moselauf- oder moselabwärts

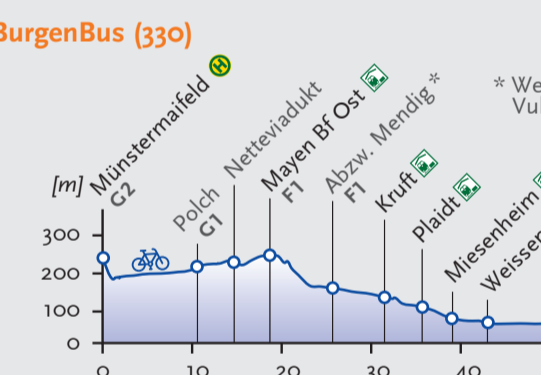


Maifeld- & Vulkanpark-Radweg: RegioRadler BurgenBus (330)

Über das Maifeld-Hochplateau radeln Sie auf einer ehemaligen Bahntrasse bei Mayen, danach zwischen Vulkankegeln hindurch dem Lauf der Nette folgend zum Rhein. Der RegioRadler BurgenBus übernimmt den mühsamen Aufstieg aus dem Moseltal.

Weitere Touren:

- **zur Mosel:** von Mayen gut beschildert nach Monreal und auf dem Eifel-Schieferadweg nach Kaisersesch und nach Treis-Karden
- **zum Laacher See:** von Mendig zum Laacher See und weiter bis Bad Tönstein, von dort mit der Brohltalbahn zum Rhein



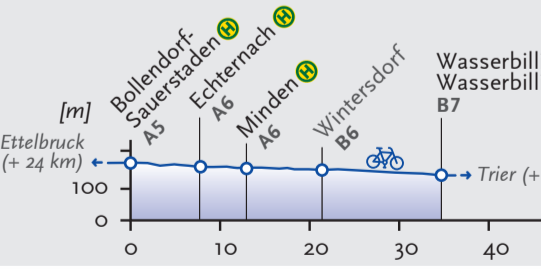
Mosel-Radweg: RegioRadler Moseltal (333)

In vielen Schlingen und Schleifen radeln Sie nahe der Mosel ausschließlich auf asphaltierten Wegen vorbei an berühmten Weinlagen und mitten durch viele der über 180 Weinorte. Der RegioRadler Moseltal ermöglicht Abkürzungen und Verlängerungen.



Sauer-Radweg: RegioRadler Sauerthal (441)

Die angenehm flache Flussroute führt abschnittsweise auf einer ehemaligen Bahntrasse durch das Sauerthal von Bollendorf nach Wasserbillig. Hier können Sie im Anschluss Ihre Tour auf dem Mosel-Radweg nach Trier verlängern. Zum Tourenauftritt bringt Sie der RegioRadler Sauerthal von Trier zur Sauerstrecke.



Brohltal-Radweg: Brohltalbahn

Nachdem Ihnen die Brohltalbahn den Aufstieg von 400 Höhenmetern bequem abgenommen hat, fahren Sie entlang der Burg Olbrück in Richtung Hain ins Tal des Brohltals. Weiter geht es bis Niederzissen, wo Sie nach einem kurzen Anstieg ins Vinxbachtal wechseln und auf der schwach befahrenen Landstraße nach Breisig am Rhein weiter radeln. Alternativ können Sie ab Niederzissen weiter auf dem beschilderten Brohltal-Radweg bis Burgbrohl fahren, wo der Weg endet und Sie wieder Anschluss an die Brohltalbahn hinunter an den Rhein haben.



Tourist-Infos mit Buchungsservice

Bei den unten aufgeführten Touristinformationen können Sie Ihren RegioRadler vor Ort buchen und direkt bar bezahlen. Öffnungszeiten entnehmen Sie bitte den Internetseiten der einzelnen Stellen.

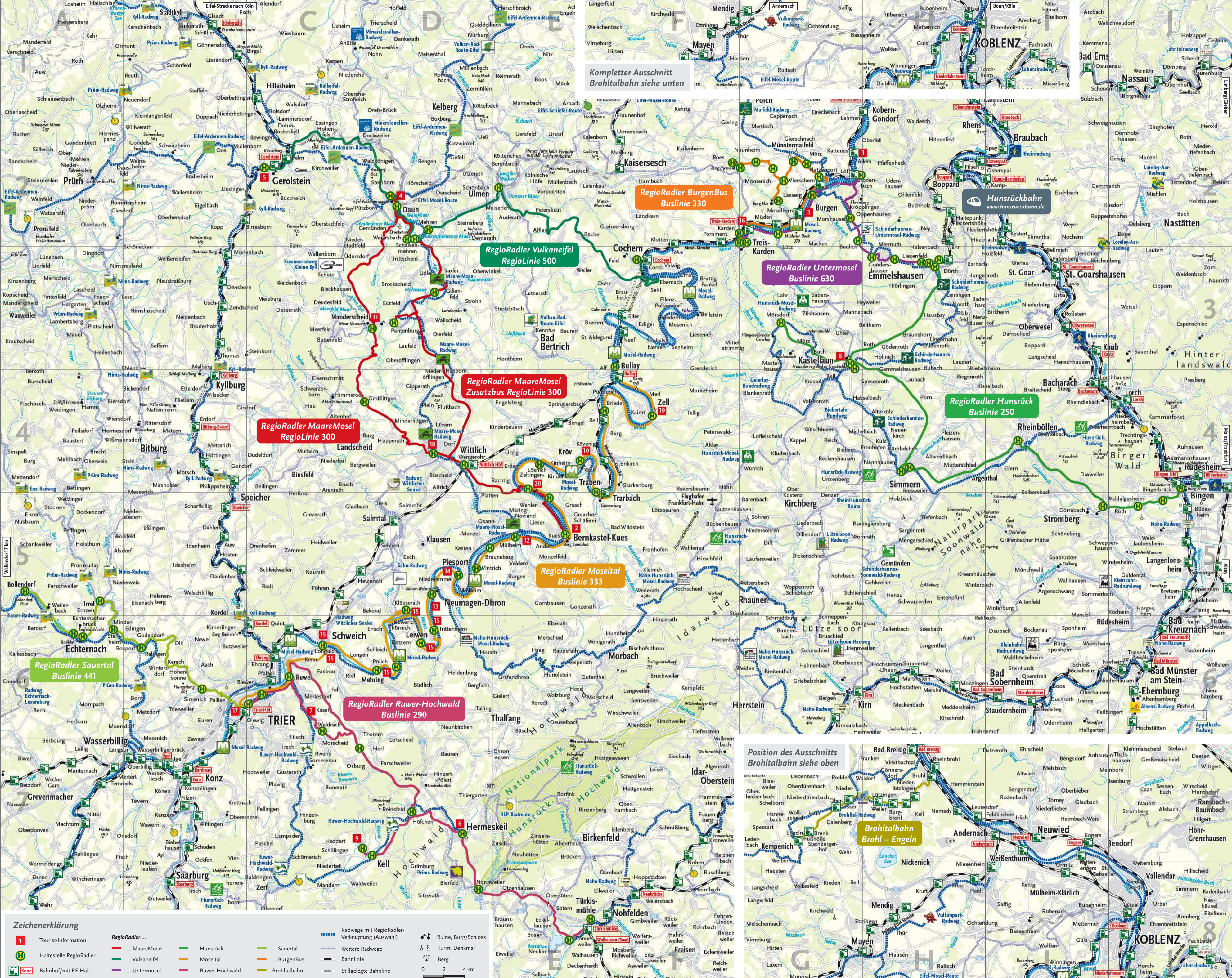
- Alken: Tourist-Information Sonnige Untermosel**
Moselstr. 7 · Tel. 02605/84 72 736 · www.sonnige-untermosel.de
- Bernkastel-Kues: Mosel-Gäste-Zentrum**
Gastade 6 · Tel. 06531/50019-0 · www.bernkastel.de
- Burgen: Touristinformation**
Baybachstr. 6 · Tel. 02605/953488 · www.burgen-untermosel.de
- Daun: GesundLand Tourist-Information**
Leopoldstr. 5 · Tel. 06592/95130 · www.gesundland-vulkaneifel.de
- Gerolstein: Tourist-Information Gerolsteiner Land**
Bahnhostr. 4 · Tel. 06591/94991-0 · www.hillesheimer-gerolsteiner-land.de
- Hermeskeil: Tourist-Information**
Langer Markt 30 · Tel. 06503/9350-0 · www.hermeskeil.de
- Kasel: Touristinformation Ruwer**
Bahnhofstr. 37a · Tel. 0651/1701818 · www.ruwer.eu
- Kastellaun: Tourist-Information Kastellaun**
Marktstraße 16 · Tel. 06762/401873 · www.kastellaun.com
- Kell am See: Landal Hochwald - Feriendorf Hochwald 1**
Tel. 06589/914710 · www.landal.de/Hochwald
- Kröv: Tourist-Information**
Moselweinstr. 35 · Tel. 06541/9486 · www.kroev.de
- Manderscheid: GesundLand Tourist-Information**
Grafenstr. 21 · Tel. 06572/932665 · www.gesundland-vulkaneifel.de
- Mülheim an der Mosel: Tourist-Information**
Hauptstr. 60 · Tel. 06534/94873-4 · www.muelheimmosel.de
- Neumagen-Dhron: Touristinformation**
Römerstr. 137 · Tel. 06507/6555 · www.neumagen-dhron.de
- Piesport: Touristinformation**
Heinrich-Schmitt-Platz 1 · Tel. 06507/2027 · www.piesport.de
- Schweich: Tourist-Information Römische Weinstraße**
Brückenstr. 46 · Tel. 06502/9338-0 · www.roemische-weinstrasse.de
weitere Stellen: Klüsserath: Tel. 06507/3099
Leiwien: Tel. 06507/3100 · Longuich: Tel. 06502/1716
Mehring: Tel. 06502/1413 · Tritzenheim: Tel. 06507/2227
- Treis-Karden: Tourist-Information Ferienland**
St.-Castor-Str. 87 · Tel. 02672/9157700 · www.treis-karden.de
- Trier: Trier Tourismus und Marketing GmbH – Tourist-Information A**
d. Porta Nigra · Tel. 0651/97808-0 · www.trier-info.de
- Wittlich: Moseleifel Touristik**
Marktplatz 5 · Tel. 06571/4086 · www.moseleifel.de
- Zeller Land Tourismus GmbH**
Balduinstraße 44 · Tel. 06542/9622-0 · www.zellerland.de
- Zeltingen-Rachtig: Verkehrsbüro**
Uferallee 13 · Tel. 06532/2404 · www.zeltingen-rachtig.de

Bei Fragen rund um Ihren Ausflug!

Wenn Sie mehr als Fahrplan- oder Tarifauskünfte suchen, helfen Ihnen diese Ansprechpartner gerne weiter:

- Eifel Tourismus GmbH**
Tel. 06551/9656-0 · www.eifel.info
- Hunsrück-Touristik GmbH**
Tel. 06543/507700 · www.hunsruicktouristik.de
- Mosellandtouristik GmbH**
Tel. 06531/97330 · www.mosellandtouristik.de
- Naheland-Touristik GmbH**
Tel. 06752/137610 · www.naheland.net
- Romantischer Rhein Tourismus GmbH**
Tel. 0261/9738470 · www.romantischer-rhein.de

Unter www.gastlandchaften.de/radfahren finden Sie ergänzend dazu alle Informationen rund um Radfahren in Rheinland-Pfalz.



Zeichenerklärung

- 1** Tourist-Information
- H** Haltestelle RegioRadler
- K** Bahnhof/mit RE-Halt
- RegioRadler**
 - ... MaareMosel
 - ... Vulkaneifel
 - ... Untermosel
 - ... Hunsrück
 - ... Moseltal
 - ... BurgenBus
 - ... Brohltalbahn
 - ... Sauerthal
 - ... Ruwer-Hochwald
- Radwege mit RegioRadler-Verknüpfung (Auswahl)
- Weitere Radwege
- Bahnlinie
- Stillgelegte Bahnlinie
- Ruine, Burg/Schloss
- Turn, Denkmal
- Berg

