

## **Einzellinie 354 Koblenz – Kesselheim – Urmitz – Mülheim-Kärlich, incl. Nachtfahrten als Linie N14**

<b>Aufgabenträger</b>	Landkreis Mayen-Koblenz
<b>Vergabezeitraum</b>	12.12.2020 – 11.12.2021
<b>Verkehrstage</b>	Montag bis Freitag, Samstag, Sonn- und Feiertag
<b>Verknüpfungspunkte</b>	Koblenz Bahnhof Stadtmitte/Löhr-Center (Zug, Bus) Koblenz Hauptbahnhof (Bus) Mülheim-Kärlich Rathaus (Bus)
<b>Verkehrliche Funktion</b>	Anbindung der Ortsgemeinden an das Oberzentrum Koblenz
<b>Anzubindende Einrichtungen bzw. Gebiete</b>	Schulen in Andernach (Gymnasien, Realschulen plus, Berufsschule) Koblenz (Berufliche Schulen, Gymnasien, Realschulen plus, Integrierte Gesamtschule), Mülheim-Kärlich (Grundschule, Gymnasium, Realschule plus), Weißenthurm (Gymnasium, Realschule plus).
<b>Tarif</b>	Es gilt vollumfänglich der VRM-Verbundtarif auf Grundlage der von der Gesellschafterversammlung der Verkehrsverbund Rhein-Mosel GmbH als Gruppe zuständiger Behörden erlassenen Allgemeinen Vorschrift über einen einheitlichen Verbundtarif im VRM.
<b>Tariftreue</b>	Die Nahverkehrsplanung des Landkreises Mayen-Koblenz enthält zur Tariftreue folgende Aussage: „Bei Erbringung von Verkehrsleistungen im öffentlichen Personennahverkehr auf Straße und Schiene sind die Bestimmungen des Landestariftreuegesetzes (LTTG) in der jeweils geltenden Form durch die ausführenden Beförderungsunternehmen und ihre Nachunternehmen einzuhalten.“

Anlagen:

- Fahrplan
- Verkehrstagsregelung
- Vorgaben zum Fahrplan
- Qualitätsanforderungen

Bitte beachten Sie unsere Nachfahrten der Linie N 4 am Wochenende

Rosenmontag und Fastnachtdienstag sowie am Freitag nach Christi Himmelfahrt und Fronleichnam Verkehr wie an Ferientagen. 24. und 31.12. Verkehr wie an Samstagen

Fahrnummer	Montag bis Freitag																	
	0354 001	0354 005	0354 007	0354 009	0354 013	0354 015	0354 019	0354 023	0354 025	0354 031	0354 033	0354 035	0354 039	0354 045	0354 047	0354 051	0354 053	0354 055
Verkehrsbeschränkungen																		S14
Anmerkungen	♿	♿	540 ♿	♿	♿	♿	♿	♿	♿	♿	♿	♿	♿	♿	♿	♿	♿	♿
Koblenz Hbf (ZOB)	5 40	6 10	6 42	7 10	7 40	8 10	8 40	9 10	9 40	10 10	10 40	11 10	11 40	12 10	12 40	13 10		13 40
Koblenz Christuskirche	5 42	6 12	6 44	7 12	7 42	8 12	8 42	9 12	9 42	10 12	10 42	11 12	11 42	12 12	12 42	13 12		13 42
Koblenz Bf Stadtmitte/Löhr-Center	5 45	6 15	6 47	7 15	7 45	8 15	8 45	9 15	9 45	10 15	10 45	11 15	11 45	12 15	12 45	13 15		13 45
Koblenz Altengraben	5 47	6 17	6 49	7 17	7 47	8 17	8 47	9 17	9 47	10 17	10 47	11 17	11 47	12 17	12 47	13 17		13 47
Koblenz-Lützel Balduinbrücke	5 49	6 19	6 51	7 19	7 49	8 19	8 49	9 19	9 49	10 19	10 49	11 19	11 49	12 19	12 49	13 19		13 49
Koblenz-Lützel Am Güterbahnhof	5 50	6 20	6 52	7 20	7 50	8 20	8 50	9 20	9 50	10 20	10 50	11 20	11 50	12 20	12 50	13 20		13 50
Koblenz-Lützel Rh.-Kaserne	5 52	6 22	6 54	7 22	7 52	8 22	8 52	9 22	9 52	10 22	10 52	11 22	11 52	12 22	12 52	13 22		13 52
Koblenz-Lützel DB-Museum	5 54	6 24	6 56	7 24	7 54	8 24	8 54	9 24	9 54	10 24	10 54	11 24	11 54	12 24	12 54	13 24		13 54
Koblenz-Lützel Kesselheimer Weg	5 55	6 25	6 57	7 25	7 55	8 25	8 55	9 25	9 55	10 25	10 55	11 25	11 55	12 25	12 55	13 25		13 55
Koblenz Maria Trost	5 57	6 27	6 59	7 27	7 57	8 27	8 57	9 27	9 57	10 27	10 57	11 27	11 57	12 27	12 57	13 27		13 57
Koblenz Carl-Spaeter-Str	5 58	6 28	7 00	7 28	7 58	8 28	8 58	9 28	9 58	10 28	10 58	11 28	11 58	12 28	12 58	13 28		13 58
Koblenz Aluminiumwerk	5 59	6 29	7 01	7 29	7 59	8 29	8 59	9 29	9 59	10 29	10 59	11 29	11 59	12 29	12 59	13 29		13 59
Koblenz IGS Koblenz																	13 25	
Koblenz-Kesselheim Hintermark	6 00	6 30	7 02	7 30	8 00	8 30	9 00	9 30	10 00	10 30	11 00	11 30	12 00	12 30	13 00	13 30	13 36	14 00
Koblenz-Kesselheim Schule	6 01	6 31	7 03	7 31	8 01	8 31	9 01	9 31	10 01	10 31	11 01	11 31	12 01	12 31	13 01	13 31	13 37	14 01
Koblenz-Kesselheim Kirche	6 02	6 32	7 04	7 32	8 02	8 32	9 02	9 32	10 02	10 32	11 02	11 32	12 02	12 32	13 02	13 32	13 38	14 02
Koblenz-Kesselheim Friedhof	6 03	6 33	7 05	7 33	8 03	8 33	9 03	9 33	10 03	10 33	11 03	11 33	12 03	12 33	13 03	13 33	13 39	14 03
St.Sebastian Brücke	6 05	6 35	7 07	7 35	8 05	8 35		9 35		10 35		11 35	12 05	12 35	13 05	13 35	13 41	14 05
St.Sebastian Kesselheimer Straße	6 06	6 36	7 08	7 36	8 06	8 36		9 36		10 36		11 36	12 06	12 36	13 06	13 36	13 42	14 06
St.Sebastian Mehrzweckhalle	6 07	6 37	7 09	7 37	8 07	8 37		9 37		10 37		11 37	12 07	12 37	13 07	13 37	13 43	14 07

St.Sebastian Heiligenhäus.	6 08	6 38	7 10	7 38		8 38		9 38		10 38		11 38	12 08	12 38	13 08	13 38	13 44	14 08
St.Sebastian Rheindörferplatz	6 09	6 39	7 11	7 39		8 39		9 39		10 39		11 39	12 09	12 39	13 09	13 39	13 45	14 09
Kaltenengers Auf den Weiden	6 10	6 40	7 12	7 40		8 40		9 40		10 40		11 40	12 10	12 40	13 10	13 40	13 46	14 10
Kaltenengers Kirche	6 11	6 41	7 13	7 41		8 41		9 41		10 41		11 41	12 11	12 41	13 11	13 41	13 47	14 11
Urmitz Bahnhof Rheinbrücke	6 12	6 42	7 14	7 42		8 42		9 42		10 42		11 42	12 12	12 42	13 12	13 42	13 48	14 12
Urmitz/Rh Hofacker	6 14	6 44	7 16	7 44		8 44		9 44		10 44		11 44	12 14	12 44	13 14	13 44	13 50	14 14
Urmitz/Rh Koblenzer Str.	6 15	6 45	7 17	7 45		8 45		9 45		10 45		11 45	12 15	12 45	13 15	13 45	13 51	14 15
Urmitz/Rh Hauptstraße	6 16	6 46	7 18	7 46		8 46		9 46		10 46		11 46	12 16	12 46	13 16	13 46	13 52	14 16
Urmitz/Rh Auf m Bungert	6 17	6 47	7 19	7 47		8 47		9 47		10 47		11 47	12 17	12 47	13 17	13 47	13 53	14 17
Mülheim-Kärl. Landstr.	6 20	6 50	7 22	7 50		8 50		9 50		10 50		11 50		12 50		13 50		14 20
Mülheim-Kärl. Goethestr.	6 22	6 52	7 24	7 52		8 52		9 52		10 52		11 52		12 52		13 52		14 22
Mülheim-Kärl. Schulzentrum/Tauris	6 23	6 53	7 25	7 53		8 53		9 53		10 53		11 53		12 53		13 53		14 23
Mülheim-Kärl. Rathaus	6 26	6 56		7 56		8 56		9 56		10 56		11 56		12 56		13 56		14 26

**S14** an Schultagen, nicht am letzten Schultag vor den Ferien und nicht bei Zeugnisausgabe

**E**



nur in der Nacht von Freitag auf Samstag  
Niederflurbus

**540**

Bus fährt weiter bis Mülheim-Kärlich, Raiffeisenplatz an 7:27 Uhr



fährt Haltestellen in anderer Reihenfolge an

Bitte beachten Sie unsere Nachfahrten der Linie N 4 am Wochenende

Rosenmontag und Fastnachtdienstag sowie am Freitag nach Christi Himmelfahrt und Fronleichnam Verkehr wie an Ferientagen. 24. und 31.12. Verkehr wie an Samstagen

Fahrnummer	Montag bis Freitag																	
	0354 061	0354 063	0354 067	0354 069	0354 073		0354 077	0354 079	0354 083	0354 089	0354 091	0354 093	0354 097	0354 101	0354 105	0354 113	0354 119	
Verkehrsbeschränkungen																		
Anmerkungen	♿	♿	♿	♿	♿		♿	♿	♿	♿	♿	♿	♿	♿	♿	♿	♿	♿
Koblenz Hbf (ZOB)	14 10	14 40	15 10	15 40	16 10		16 40	17 10	17 40	18 10	18 40	19 10	19 40	20 25	21 28	22 28	23 30	
Koblenz Christuskirche	14 12	14 42	15 12	15 42	16 12		16 42	17 12	17 42	18 12	18 42	19 12	19 42	20 27	21 30	22 30	23 32	
Koblenz Bf Stadtmitte/Löhr-Center	14 15	14 45	15 15	15 45	16 15		16 45	17 15	17 45	18 15	18 45	19 15	19 45	20 29	21 32	22 32	23 34	
Koblenz Altengraben	14 17	14 47	15 17	15 47	16 17		16 47	17 17	17 47	18 17	18 47	19 17	19 47	20 30	21 33	22 33	23 35	
Koblenz-Lützel Balduinbrücke	14 19	14 49	15 19	15 49	16 19		16 49	17 19	17 49	18 19	18 49	19 19	19 49	20 32	21 35	22 35	23 37	
Koblenz-Lützel Am Güterbahnhof	14 20	14 50	15 20	15 50	16 20		16 50	17 20	17 50	18 20	18 50	19 20	19 50	20 33	21 36	22 36	23 38	
Koblenz-Lützel Rh.-Kaserne	14 22	14 52	15 22	15 52	16 22		16 52	17 22	17 52	18 22	18 52	19 22	19 52	20 35	21 38	22 38	23 40	
Koblenz-Lützel DB-Museum	14 24	14 54	15 24	15 54	16 24		16 54	17 24	17 54	18 24	18 54	19 24	19 54	20 36	21 39	22 39	23 41	
Koblenz-Lützel Kesselheimer Weg	14 25	14 55	15 25	15 55	16 25		16 55	17 25	17 55	18 25	18 55	19 25	19 55	20 37	21 40	22 40	23 42	
Koblenz Maria Trost	14 27	14 57	15 27	15 57	16 27		16 57	17 27	17 57	18 27	18 57	19 27	19 57	20 38	21 41	22 41	23 43	
Koblenz Carl-Spaeter-Str	14 28	14 58	15 28	15 58	16 28		16 58	17 28	17 58	18 28	18 58	19 28	19 58	20 39	21 42	22 42	23 44	
Koblenz Aluminiumwerk	14 29	14 59	15 29	15 59	16 29		16 59	17 29	17 59	18 29	18 59	19 29	19 59	20 40	21 43	22 43	23 45	
Koblenz IGS Koblenz																		
Koblenz-Kesselheim Hintermark	14 30	15 00	15 30	16 00	16 30		17 00	17 30	18 00	18 30	19 00	19 30	20 00	20 41	21 44	22 44	23 46	
Koblenz-Kesselheim Schule	14 31	15 01	15 31	16 01	16 31		17 01	17 31	18 01	18 31	19 01	19 31	20 01	20 42	21 45	22 45	23 47	
Koblenz-Kesselheim Kirche	14 32	15 02	15 32	16 02	16 32		17 02	17 32	18 02	18 32	19 02	19 32	20 02	20 43	21 46	22 46	23 48	
Koblenz-Kesselheim Friedhof	14 33	15 03	15 33	16 03	16 33		17 03	17 33	18 03	18 33	19 03	19 33	20 03	20 44	21 47	22 47	23 49	
St.Sebastian Brücke	14 35	15 05	15 35	16 05	16 35		17 05	17 35	18 05	18 35	19 05	19 35	20 05	20 45	21 48	22 48	23 50	
St.Sebastian Kesselheimer Straße	14 36	15 06	15 36	16 06	16 36		17 06	17 36	18 06	18 36	19 06	19 36	20 06	20 46	21 49	22 49	23 51	
St.Sebastian Mehrzweckhalle	14 37	15 07	15 37	16 07	16 37		17 07	17 37	18 07	18 37	19 07	19 37	20 07	20 47	21 50	22 50	23 52	

St.Sebastian Heiligenhäus.	14 38	15 08	15 38	16 08	16 38		17 08	17 38	18 08	18 38	19 08	19 38	20 08	20 48	21 51	22 51	23 53
St.Sebastian Rheindörferplatz	14 39	15 09	15 39	16 09	16 39		17 09	17 39	18 09	18 39	19 09	19 39	20 09	20 49	21 52	22 52	23 54
Kaltenengers Auf den Weiden	14 40	15 10	15 40	16 10	16 40		17 10	17 40	18 10	18 40	19 10	19 40	20 10	20 50	21 53	22 53	23 55
Kaltenengers Kirche	14 41	15 11	15 41	16 11	16 41		17 11	17 41	18 11	18 41	19 11	19 41	20 11	20 51	21 54	22 54	23 56
Urmitz Bahnhof Rheinbrücke	14 42	15 12	15 42	16 12	16 42		17 12	17 42	18 12	18 42	19 12	19 42	20 12	20 52	21 55	22 55	23 57
Urmitz/Rh Hofacker	14 44	15 14	15 44	16 14	16 44		17 14	17 44	18 14	18 44	19 14	19 44	20 14	20 52	21 55	22 55	23 57
Urmitz/Rh Koblenzer Str.	14 45	15 15	15 45	16 15	16 45		17 15	17 45	18 15	18 45	19 15	19 45	20 15	20 59	22 02	23 02	23 58
Urmitz/Rh Hauptstraße	14 46	15 16	15 46	16 16	16 46		17 16	17 46	18 16	18 46	19 16	19 46	20 16	20 57	22 00	23 00	23 59
Urmitz/Rh Auf'm Bungert	14 47	15 17	15 47	16 17	16 47		17 17	17 47	18 17	18 47	19 17	19 47	20 17	20 56	21 59	22 59	0 00
Mülheim-Kärl. Landstr.	14 50	15 20	15 50	16 20	16 50		17 20	17 50		18 50	19 20	19 50	20 20				
Mülheim-Kärl. Goethestr.	14 52	15 22	15 52	16 22	16 52		17 22	17 52		18 52	19 22	19 52	20 22				
Mülheim-Kärl. Schulzentrum/Tauris	14 53	15 23	15 53	16 23	16 53		17 23	17 53		18 53	19 23	19 53	20 23				
Mülheim-Kärl. Rathaus	○ 14 56	15 26	15 56	16 26	16 56		17 26	17 56		18 56	19 26	19 56	20 26				

**S14** an Schultagen, nicht am letzten Schultag vor den Ferien und nicht bei Zeugnisausgabe

**540** Bus fährt weiter bis Mülheim-Kärlich, Raiffeisenplatz an 7:27 Uhr

 fährt Haltestellen in anderer Reihenfolge an

**Bitte beachten Sie unsere Nachfahrten der Linie N 4 am Wochenende**


**Rosenmontag und Fastnachtdienstag sowie am Freitag nach Christi Himmelfahrt und Fronleichnam Verkehr wie an Ferientagen. 24. und 31.12. Verkehr wie an Samstagen**

Fahrnummer	Samstag																	
	0354 003	0354 011	0354 017	0354 021	0354 029		0354 037	0354 041	0354 049		0354 059	0354 065	0354 075		0354 081	0354 087		0354 095
Verkehrsbeschränkungen															<b>W8</b>	<b>W8</b>		<b>W8</b>
Anmerkungen																		
Koblenz Hbf (ZOB)	6 10	7 10	8 10	9 10	10 10		11 10	12 10	13 10		14 10	15 10	16 10		17 10	18 10		19 10
Koblenz Christuskirche	6 12	7 12	8 12	9 12	10 12		11 12	12 12	13 12		14 12	15 12	16 12		17 12	18 12		19 12
Koblenz Bf Stadtmitte/Löhr-Center	6 15	7 15	8 15	9 15	10 15		11 15	12 15	13 15		14 15	15 15	16 15		17 15	18 15		19 15
Koblenz Altengraben	6 17	7 17	8 17	9 17	10 17		11 17	12 17	13 17		14 17	15 17	16 17		17 17	18 17		19 17
Koblenz-Lützel Balduinbrücke	6 19	7 19	8 19	9 19	10 19		11 19	12 19	13 19		14 19	15 19	16 19		17 19	18 19		19 19
Koblenz-Lützel Am Güterbahnhof	6 20	7 20	8 20	9 20	10 20		11 20	12 20	13 20		14 20	15 20	16 20		17 20	18 20		19 20
Koblenz-Lützel Rh.-Kaserne	6 22	7 22	8 22	9 22	10 22		11 22	12 22	13 22		14 22	15 22	16 22		17 22	18 22		19 22
Koblenz-Lützel DB-Museum	6 24	7 24	8 24	9 24	10 24		11 24	12 24	13 24		14 24	15 24	16 24		17 24	18 24		19 24
Koblenz-Lützel Kesselheimer Weg	6 25	7 25	8 25	9 25	10 25		11 25	12 25	13 25		14 25	15 25	16 25		17 25	18 25		19 25
Koblenz Maria Trost	6 27	7 27	8 27	9 27	10 27		11 27	12 27	13 27		14 27	15 27	16 27		17 27	18 27		19 27
Koblenz Carl-Spaeter-Str	6 28	7 28	8 28	9 28	10 28		11 28	12 28	13 28		14 28	15 28	16 28		17 28	18 28		19 28
Koblenz Aluminiumwerk	6 29	7 29	8 29	9 29	10 29		11 29	12 29	13 29		14 29	15 29	16 29		17 29	18 29		19 29
Koblenz IGS Koblenz																		
Koblenz-Kesselheim Hintermark	6 30	7 30	8 30	9 30	10 30		11 30	12 30	13 30		14 30	15 30	16 30		17 30	18 30		19 30
Koblenz-Kesselheim Schule	6 31	7 31	8 31	9 31	10 31		11 31	12 31	13 31		14 31	15 31	16 31		17 31	18 31		19 31
Koblenz-Kesselheim Kirche	6 32	7 32	8 32	9 32	10 32		11 32	12 32	13 32		14 32	15 32	16 32		17 32	18 32		19 32
Koblenz-Kesselheim Friedhof	6 33	7 33	8 33	9 33	10 33		11 33	12 33	13 33		14 33	15 33	16 33		17 33	18 33		19 33
St.Sebastian Brücke	6 35	7 35	8 35	9 35	10 35		11 35	12 35	13 35		14 35	15 35	16 35		17 35	18 35		19 35
St.Sebastian Kesselheimer Straße	6 36	7 36	8 36	9 36	10 36		11 36	12 36	13 36		14 36	15 36	16 36		17 36	18 36		19 36
St.Sebastian Mehrzweckhalle	6 37	7 37	8 37	9 37	10 37		11 37	12 37	13 37		14 37	15 37	16 37		17 37	18 37		19 37

St.Sebastian Heiligenhäus.	6 38	7 38	8 38	9 38	10 38		11 38	12 38	13 38		14 38	15 38	16 38		17 38	18 38		19 38
St.Sebastian Rheindörferplatz	6 39	7 39	8 39	9 39	10 39		11 39	12 39	13 39		14 39	15 39	16 39		17 39	18 39		19 39
Kaltenengers Auf den Weiden	6 40	7 40	8 40	9 40	10 40		11 40	12 40	13 40		14 40	15 40	16 40		17 40	18 40		19 40
Kaltenengers Kirche	6 41	7 41	8 41	9 41	10 41		11 41	12 41	13 41		14 41	15 41	16 41		17 41	18 41		19 41
Urmitz Bahnhof Rheinbrücke	6 42	7 42	8 42	9 42	10 42		11 42	12 42	13 42		14 42	15 42	16 42		17 42	18 42		19 42
Urmitz/Rh Hofacker	6 44	7 44	8 44	9 44	10 44		11 44	12 44	13 44		14 44	15 44	16 44		17 44	18 44		19 44
Urmitz/Rh Koblenzer Str.	6 45	7 45	8 45	9 45	10 45		11 45	12 45	13 45		14 45	15 45	16 45		17 45	18 45		19 45
Urmitz/Rh Hauptstraße	6 46	7 46	8 46	9 46	10 46		11 46	12 46	13 46		14 46	15 46	16 46		17 46	18 46		19 46
Urmitz/Rh Auf'm Bungert	6 47	7 47	8 47	9 47	10 47		11 47	12 47	13 47		14 47	15 47	16 47		17 47	18 47		19 47
Mülheim-Kärl. Landstr.	6 50	7 50	8 50	9 50	10 50		11 50	12 50	13 50		14 50	15 50	16 50		17 50	18 50		19 50
Mülheim-Kärl. Goethestr.	6 52	7 52	8 52	9 52	10 52		11 52	12 52	13 52		14 52	15 52	16 52		17 52	18 52		19 52
Mülheim-Kärl. Schulzentrum/Tauris	6 53	7 53	8 53	9 53	10 53		11 53	12 53	13 53		14 53	15 53	16 53		17 53	18 53		19 53
Mülheim-Kärl. Rathaus	6 56	7 56	8 56	9 56	10 56		11 56	12 56	13 56		14 56	15 56	16 56		17 56	18 56		19 56

**W8** nicht am 24.12.  
**W** nicht am 24.12. und  
31.12.

**E1** nur in der Nacht von  
Samstag auf Sonntag,  
nicht am 24.12.

**X** nicht am 25.12. und  
01.01.  
 Niederflrbus

**72** bei Bedarf bis Koblenz,  
Hbf über Zentralplatz  
fährt Haltestellen in  
anderer Reihenfolge an

**99**




Bitte beachten Sie unsere Nachfahrten der Linie N 4 am Wochenende


Rosenmontag und Fastnachtdienstag sowie am Freitag nach Christi Himmelfahrt und Fronleichnam Verkehr wie an Ferientagen. 24. und 31.12. Verkehr wie an Samstagen

Fahrnummer	Samstag				Sonn- und Feiertag								
	0354 103	0354 107	0354 111	0354 117	0354 027	0354 043	0354 057	0354 071	0354 085	0354 099	0354 109	0354 115	
Verkehrsbeschränkungen	W8	W	W	W	X								
Anmerkungen	♿ 99	♿ 99	♿ 99	♿	♿	♿	♿	♿	♿	♿ 99	♿ 99	♿	
Koblenz Hbf (ZOB)	20 25	21 28	22 28	23 30	10 10	12 10	14 10	16 10	18 10	20 10	21 40	23 10	
Koblenz Christuskirche	20 27	21 30	22 30	23 32	10 12	12 12	14 12	16 12	18 12	20 12	21 42	23 12	
Koblenz Bf Stadtmitte/Löhr-Center	20 29	21 32	22 32	23 34	10 15	12 15	14 15	16 15	18 15	20 14	21 44	23 14	
Koblenz Altengraben	20 30	21 33	22 33	23 35	10 17	12 17	14 17	16 17	18 17	20 15	21 45	23 15	
Koblenz-Lützel Balduinbrücke	20 32	21 35	22 35	23 37	10 19	12 19	14 19	16 19	18 19	20 17	21 47	23 17	
Koblenz-Lützel Am Güterbahnhof	20 33	21 36	22 36	23 38	10 20	12 20	14 20	16 20	18 20	20 18	21 48	23 18	
Koblenz-Lützel Rh.-Kaserne	20 35	21 38	22 38	23 40	10 22	12 22	14 22	16 22	18 22	20 20	21 50	23 20	
Koblenz-Lützel DB-Museum	20 36	21 39	22 39	23 41	10 24	12 24	14 24	16 24	18 24	20 21	21 51	23 21	
Koblenz-Lützel Kesselheimer Weg	20 37	21 40	22 40	23 42	10 25	12 25	14 25	16 25	18 25	20 22	21 52	23 22	
Koblenz Maria Trost	20 38	21 41	22 41	23 43	10 27	12 27	14 27	16 27	18 27	20 23	21 53	23 23	
Koblenz Carl-Spaeter-Str	20 39	21 42	22 42	23 44	10 28	12 28	14 28	16 28	18 28	20 24	21 54	23 24	
Koblenz Aluminiumwerk	20 40	21 43	22 43	23 45	10 29	12 29	14 29	16 29	18 29	20 25	21 55	23 25	
Koblenz IGS Koblenz													
Koblenz-Kesselheim Hintermark	20 41	21 44	22 44	23 46	10 30	12 30	14 30	16 30	18 30	20 26	21 56	23 26	
Koblenz-Kesselheim Schule	20 42	21 45	22 45	23 47	10 31	12 31	14 31	16 31	18 31	20 27	21 57	23 27	
Koblenz-Kesselheim Kirche	20 43	21 46	22 46	23 48	10 32	12 32	14 32	16 32	18 32	20 28	21 58	23 28	
Koblenz-Kesselheim Friedhof	20 44	21 47	22 47	23 49	10 33	12 33	14 33	16 33	18 33	20 29	21 59	23 29	
St.Sebastian Brücke	20 45	21 48	22 48	23 50	10 35	12 35	14 35	16 35	18 35	20 30	22 00	23 30	
St.Sebastian Kesselheimer Straße	20 46	21 49	22 49	23 51	10 36	12 36	14 36	16 36	18 36	20 31	22 01	23 31	
St.Sebastian Mehrzweckhalle	20 47	21 50	22 50	23 52	10 37	12 37	14 37	16 37	18 37	20 32	22 02	23 32	

St.Sebastian Heiligenhäus.	20 48	21 51	22 51	23 53		10 38		12 38		14 38		16 38		18 38		20 33	22 03	23 33
St.Sebastian Rheindörferplatz	20 49	21 52	22 52	23 54		10 39		12 39		14 39		16 39		18 39		20 34	22 04	23 34
Kaltenengers Auf den Weiden	20 50	21 53	22 53	23 55		10 40		12 40		14 40		16 40		18 40		20 35	22 05	23 35
Kaltenengers Kirche	20 51	21 54	22 54	23 56		10 41		12 41		14 41		16 41		18 41		20 36	22 06	23 36
Urmitz Bahnhof Rheinbrücke	20 52	21 55	22 55	23 57		10 42		12 42		14 42		16 42		18 42		20 37	22 07	23 37
Urmitz/Rh Hofacker	20 52	21 55	22 55	23 57		10 44		12 44		14 44		16 44		18 44		20 37	22 07	23 37
Urmitz/Rh Koblenzer Str.	20 59	22 02	23 02	23 58		10 45		12 45		14 45		16 45		18 45		20 44	22 14	23 38
Urmitz/Rh Hauptstraße	20 57	22 00	23 00	23 59		10 46		12 46		14 46		16 46		18 46		20 42	22 12	23 39
Urmitz/Rh Auf'm Bungert	20 56	21 59	22 59	0 00		10 47		12 47		14 47		16 47		18 47		20 41	22 11	23 40
Mülheim-Kärl. Landstr.						10 50		12 50		14 50		16 50		18 50				
Mülheim-Kärl. Goethestr.						10 52		12 52		14 52		16 52		18 52				
Mülheim-Kärl. Schulzentrum/Tauris						10 53		12 53		14 53		16 53		18 53				
Mülheim-Kärl. Rathaus	○					10 56		12 56		14 56		16 56		18 56				

**W8** nicht am 24.12.  
**W** nicht am 24.12. und  
31.12.

**X** nicht am 25.12. und  
01.01.  
 Niederflurbus

**72** bei Bedarf bis Koblenz,  
Hbf über Zentralplatz  
 fährt Haltestellen in  
anderer Reihenfolge an




Koblenz Aluminiumwerk	5 27	6 02	6 29	6 45	7 02	7 15	7 32		8 02	8 22	8 34	9 02	9 32	10 02	10 32	11 02	11 32	12 02
Koblenz Carl-Spaeter-Str	5 28	6 03	6 30	6 46	7 03	7 16	7 33		8 03	8 23	8 35	9 03	9 33	10 03	10 33	11 03	11 33	12 03
Koblenz Maria Trost	5 29	6 04	6 31	6 47	7 04	7 17	7 34		8 04	8 24	8 36	9 04	9 34	10 04	10 34	11 04	11 34	12 04
Koblenz-Lützel Kesselheimer Weg	5 31	6 06	6 33	6 49	7 06	7 19	7 36		8 06	8 26	8 38	9 06	9 36	10 06	10 36	11 06	11 36	12 06
Koblenz-Lützel DB-Museum	5 32	6 07	6 34	6 50	7 07	7 20	7 37		8 07	8 27	8 39	9 07	9 37	10 07	10 37	11 07	11 37	12 07
Koblenz-Lützel Rh.-Kaserne	5 34	6 09	6 36	6 52	7 09	7 22	7 39		8 09	8 29	8 41	9 09	9 39	10 09	10 39	11 09	11 39	12 09
Koblenz-Lützel Am Güterbahnhof	5 35	6 10	6 37	6 53	7 10	7 23	7 40		8 10	8 30	8 42	9 10	9 40	10 10	10 40	11 10	11 40	12 10
Koblenz-Lützel Balduinbrücke	5 36	6 11	6 38	6 54	7 11	7 24	7 41		8 11	8 31	8 43	9 11	9 41	10 11	10 41	11 11	11 41	12 11
Koblenz Altengraben	5 38	6 13	6 40	6 56	7 13	7 26	7 43		8 13	8 33	8 45	9 13	9 43	10 13	10 43	11 13	11 43	12 13
Koblenz Bf Stadtmitte/Löhr-Center	5 40	6 15	6 42	6 58	7 15	7 28	7 45		8 15	8 35	8 47	9 15	9 45	10 15	10 45	11 15	11 45	12 15
Koblenz Roonstraße	5 42	6 17	6 44	7 00	7 17	7 30	7 47		8 17	8 37	8 49	9 17	9 47	10 17	10 47	11 17	11 47	12 17
Koblenz Hbf (ZOB)	○ 5 43	6 18	6 45	7 01	7 18	7 31	7 48		8 18	8 38	8 50	9 18	9 48	10 18	10 48	11 18	11 48	12 18

**S** nur an Schultagen

**S14** an Schultagen, nicht am letzten Schultag vor den Ferien und nicht bei Zeugnisausgabe

**A4** nur am letzten Schultag vor den Ferien sowie am letzten Freitag im Januar

**F** nur in den Ferien und an schulfreien Tagen  
 Niederflerbus



Bitte beachten Sie unsere Nachfahrten der Linie N 4 am Wochenende

Rosenmontag und Fastnachtdienstag sowie am Freitag nach Christi Himmelfahrt und Fronleichnam Verkehr wie an Ferientagen. 24. und 31.12. Verkehr wie an Samstagen

Fahrnummer	Montag bis Freitag																		
	0354 060	0354 062		0354 064	0354 070	0354 134	0354 072	0354 076	0354 078	0354 080	0354 086		0354 090	0354 092	0354 098	0354 100	0354 102	0354 106	
Verkehrsbeschränkungen				S14	A4	F													
Anmerkungen	♿	♿		♿	♿	♿	♿	♿	♿	♿	♿		♿	♿	♿	♿	♿	♿	♿
Mülheim-Kärlich Rathaus	12 02			13 02				14 02	14 32	15 02	15 32		16 02	16 32	17 02	17 32	18 02		
Mülheim-Kärlich Schulzentrum/Tauris	12 05			13 05	13 35			14 05	14 35	15 05	15 35		16 05	16 35	17 05	17 35	18 05		
Mülheim-Kärlich Goethestr.	12 06			13 06				14 06	14 36	15 06	15 36		16 06	16 36	17 06	17 36	18 06		
Mülheim-Kärlich Landstr.	12 08			13 08				14 08	14 38	15 08	15 38		16 08	16 38	17 08	17 38	18 08		
Urmitz/Rh Auf'm Bungert	12 11			13 11	13 42	13 42	13 42	14 11	14 41	15 11	15 41		16 11	16 41	17 11	17 41	18 11		
Urmitz/Rh Hauptstraße	12 12			13 12	13 43	13 43	13 43	14 12	14 42	15 12	15 42		16 12	16 42	17 12	17 42	18 12		
Urmitz/Rh Koblenzer Str.	12 14			13 14	13 45	13 45	13 45	14 14	14 44	15 14	15 44		16 14	16 44	17 14	17 44	18 14		
Urmitz/Rh Hofacker	12 15			13 15	13 46	13 46	13 46	14 15	14 45	15 15	15 45		16 15	16 45	17 15	17 45	18 15		
Urmitz Bahnhof Rheinbrücke	12 17			13 17	13 48	13 48	13 48	14 17	14 47	15 17	15 47		16 17	16 47	17 17	17 47	18 17		
Kaltenengers Kirche	12 18			13 18	13 49	13 49	13 49	14 18	14 48	15 18	15 48		16 18	16 48	17 18	17 48	18 18		
Kaltenengers Auf den Weiden	12 19			13 19	13 50	13 50	13 50	14 19	14 49	15 19	15 49		16 19	16 49	17 19	17 49	18 19		
St. Sebastian Rheindörferplatz	12 20			13 20	13 51	13 51	13 51	14 20	14 50	15 20	15 50		16 20	16 50	17 20	17 50	18 20		
St. Sebastian Heiligenhäus.	12 21			13 21	13 52	13 52	13 52	14 21	14 51	15 21	15 51		16 21	16 51	17 21	17 51	18 21		
St. Sebastian Mehrzweckhalle	12 23			13 23	13 54	13 54	13 54	14 23	14 53	15 23	15 53		16 23	16 53	17 23	17 53	18 23		
St. Sebastian Kesselheimer Straße	12 24			13 24	13 55	13 55	13 55	14 24	14 54	15 24	15 54		16 24	16 54	17 24	17 54	18 24		
St. Sebastian Brücke	12 25			13 25	13 56	13 56	13 56	14 25	14 55	15 25	15 55		16 25	16 55	17 25	17 55	18 25		
Koblenz-Kesselheim Friedhof	12 27	12 57		13 27	13 58	13 58	13 58	14 27	14 57	15 27	15 57		16 27	16 57	17 27	17 57	18 27	18 57	
Koblenz-Kesselheim Kirche	12 28	12 58		13 28	13 59	13 59	13 59	14 28	14 58	15 28	15 58		16 28	16 58	17 28	17 58	18 28	18 58	
Koblenz-Kesselheim Schule	12 29	12 59		13 29	14 00	14 00	14 00	14 29	14 59	15 29	15 59		16 29	16 59	17 29	17 59	18 29	18 59	
Koblenz-Kesselheim Hintermark	12 30	13 00		13 30	14 01	14 01	14 01	14 30	15 00	15 30	16 00		16 30	17 00	17 30	18 00	18 30	19 00	
Koblenz IGS Koblenz	}	}		}	}	}	}	}	}	}	}		}	}	}	}	}	}	

Koblenz Aluminiumwerk	12 32	13 02		13 32	14 03	14 03	14 03	14 32	15 02	15 32	16 02		16 32	17 02	17 32	18 02	18 32	19 02
Koblenz Carl-Spaeter-Str	12 33	13 03		13 33	14 04	14 04	14 04	14 33	15 03	15 33	16 03		16 33	17 03	17 33	18 03	18 33	19 03
Koblenz Maria Trost	12 34	13 04		13 34	14 05	14 05	14 05	14 34	15 04	15 34	16 04		16 34	17 04	17 34	18 04	18 34	19 04
Koblenz-Lützel Kesselheimer Weg	12 36	13 06		13 36	14 07	14 07	14 07	14 36	15 06	15 36	16 06		16 36	17 06	17 36	18 06	18 36	19 06
Koblenz-Lützel DB-Museum	12 37	13 07		13 37	14 08	14 08	14 08	14 37	15 07	15 37	16 07		16 37	17 07	17 37	18 07	18 37	19 07
Koblenz-Lützel Rh.-Kaserne	12 39	13 09		13 39	14 10	14 10	14 10	14 39	15 09	15 39	16 09		16 39	17 09	17 39	18 09	18 39	19 09
Koblenz-Lützel Am Güterbahnhof	12 40	13 10		13 40	14 11	14 11	14 11	14 40	15 10	15 40	16 10		16 40	17 10	17 40	18 10	18 40	19 10
Koblenz-Lützel Balduinbrücke	12 41	13 11		13 41	14 12	14 12	14 12	14 41	15 11	15 41	16 11		16 41	17 11	17 41	18 11	18 41	19 11
Koblenz Altengraben	12 43	13 13		13 43	14 14	14 14	14 14	14 43	15 13	15 43	16 13		16 43	17 13	17 43	18 13	18 43	19 13
Koblenz Bf Stadtmitte/Löhr-Center	12 45	13 15		13 45	14 16	14 16	14 16	14 45	15 15	15 45	16 15		16 45	17 15	17 45	18 15	18 45	19 15
Koblenz Roonstraße	12 47	13 17		13 47	14 18	14 18	14 18	14 47	15 17	15 47	16 17		16 47	17 17	17 47	18 17	18 47	19 17
Koblenz Hbf (ZOB)	○ 12 48	13 18		13 48	14 19	14 19	14 19	14 48	15 18	15 48	16 18		16 48	17 18	17 48	18 18	18 48	19 18

**S** nur an Schultagen

**S14** an Schultagen, nicht am letzten Schultag vor den Ferien und nicht bei Zeugnisabgabe

**A4** nur am letzten Schultag vor den Ferien sowie am letzten Freitag im Januar

**F** nur in den Ferien und an schulfreien Tagen  
 Niederflerbus



**Bitte beachten Sie unsere Nachfahrten der Linie N 4 am Wochenende**

**Rosenmontag und Fastnachtdienstag sowie am Freitag nach Christi Himmelfahrt und Fronleichnam Verkehr wie an Ferientagen. 24. und 31.12. Verkehr wie an Samstagen**

	Montag bis Freitag					Samstag											
	Fahrnummer 0354 112	0354 116	0354 120	0354 126	0354 130	0354 002	0354 010		0354 022	0354 030	0354 036	0354 046	0354 054		0354 058	0354 068	0354 074
<b>Verkehrsbeschränkungen</b>																	
<b>Anmerkungen</b>	♿	♿	♿	♿	♿		♿	♿	♿	♿	♿	♿	♿		♿	♿	♿
Mülheim-Kärlich Rathaus	19 02	20 02				5 02	6 02		7 02	8 02	9 02	10 02	11 02		12 02	13 02	14 02
Mülheim-Kärlich Schulzentrum/Tauris	19 05	20 05				5 05	6 05		7 05	8 05	9 05	10 05	11 05		12 05	13 05	14 05
Mülheim-Kärlich Goethestr.	19 06	20 06				5 06	6 06		7 06	8 06	9 06	10 06	11 06		12 06	13 06	14 06
Mülheim-Kärlich Landstr.	19 08	20 08				5 08	6 08		7 08	8 08	9 08	10 08	11 08		12 08	13 08	14 08
Urmitz/Rh Auf'm Bungert	19 11	20 11	20 56	21 59	22 59	5 11	6 11		7 11	8 11	9 11	10 11	11 11		12 11	13 11	14 11
Urmitz/Rh Hauptstraße	19 12	20 12	20 57	22 00	23 00	5 12	6 12		7 12	8 12	9 12	10 12	11 12		12 12	13 12	14 12
Urmitz/Rh Koblenzer Str.	19 14	20 14	20 59	22 02	23 02	5 14	6 14		7 14	8 14	9 14	10 14	11 14		12 14	13 14	14 14
Urmitz/Rh Hofacker	19 15	20 15	21 00	22 03	23 03	5 15	6 15		7 15	8 15	9 15	10 15	11 15		12 15	13 15	14 15
Urmitz Bahnhof Rheinbrücke	19 17	20 17	21 01	22 04	23 04	5 17	6 17		7 17	8 17	9 17	10 17	11 17		12 17	13 17	14 17
Kaltenengers Kirche	19 18	20 18	21 02	22 05	23 05	5 18	6 18		7 18	8 18	9 18	10 18	11 18		12 18	13 18	14 18
Kaltenengers Auf den Weiden	19 19	20 19	21 03	22 06	23 06	5 19	6 19		7 19	8 19	9 19	10 19	11 19		12 19	13 19	14 19
St. Sebastian Rheindörferplatz	19 20	20 20	21 04	22 07	23 07	5 20	6 20		7 20	8 20	9 20	10 20	11 20		12 20	13 20	14 20
St. Sebastian Heiligenhäus.	19 21	20 21	21 05	22 08	23 08	5 21	6 21		7 21	8 21	9 21	10 21	11 21		12 21	13 21	14 21
St. Sebastian Mehrzweckhalle	19 23	20 23	21 06	22 09	23 09	5 23	6 23		7 23	8 23	9 23	10 23	11 23		12 23	13 23	14 23
St. Sebastian Kesselheimer Straße	19 24	20 24	21 07	22 10	23 10	5 24	6 24		7 24	8 24	9 24	10 24	11 24		12 24	13 24	14 24
St. Sebastian Brücke	19 25	20 25	21 08	22 11	23 11	5 25	6 25		7 25	8 25	9 25	10 25	11 25		12 25	13 25	14 25
Koblenz-Kesselheim Friedhof	19 27	20 27	21 09	22 12	23 12	5 27	6 27		7 27	8 27	9 27	10 27	11 27		12 27	13 27	14 27
Koblenz-Kesselheim Kirche	19 28	20 28	21 10	22 13	23 13	5 28	6 28		7 28	8 28	9 28	10 28	11 28		12 28	13 28	14 28
Koblenz-Kesselheim Schule	19 29	20 29	21 11	22 14	23 14	5 29	6 29		7 29	8 29	9 29	10 29	11 29		12 29	13 29	14 29
Koblenz-Kesselheim Hintermark	19 30	20 30	21 12	22 15	23 15	5 30	6 30		7 30	8 30	9 30	10 30	11 30		12 30	13 30	14 30
Koblenz IGS Koblenz	}	}	}	}	}	}	}		}	}	}	}	}		}	}	}

Koblenz Aluminiumwerk	19 32	20 32	21 13	22 16	23 16		5 32	6 32		7 32	8 32	9 32	10 32	11 32		12 32	13 32	14 32
Koblenz Carl-Spaeter-Str	19 33	20 33	21 14	22 17	23 17		5 33	6 33		7 33	8 33	9 33	10 33	11 33		12 33	13 33	14 33
Koblenz Maria Trost	19 34	20 34	21 15	22 18	23 18		5 34	6 34		7 34	8 34	9 34	10 34	11 34		12 34	13 34	14 34
Koblenz-Lützel Kesselheimer Weg	19 36	20 36	21 16	22 19	23 19		5 36	6 36		7 36	8 36	9 36	10 36	11 36		12 36	13 36	14 36
Koblenz-Lützel DB-Museum	19 37	20 37	21 17	22 20	23 20		5 37	6 37		7 37	8 37	9 37	10 37	11 37		12 37	13 37	14 37
Koblenz-Lützel Rh.-Kaserne	19 39	20 39	21 18	22 21	23 21		5 39	6 39		7 39	8 39	9 39	10 39	11 39		12 39	13 39	14 39
Koblenz-Lützel Am Güterbahnhof	19 40	20 40	21 19	22 22	23 22		5 40	6 40		7 40	8 40	9 40	10 40	11 40		12 40	13 40	14 40
Koblenz-Lützel Balduinbrücke	19 41	20 41	21 20	22 23	23 23		5 41	6 41		7 41	8 41	9 41	10 41	11 41		12 41	13 41	14 41
Koblenz Altengraben	19 43	20 43	21 22	22 25	23 25		5 43	6 43		7 43	8 43	9 43	10 43	11 43		12 43	13 43	14 43
Koblenz Bf Stadtmitte/Löhr-Center	19 45	20 45	21 24	22 27	23 27		5 45	6 45		7 45	8 45	9 45	10 45	11 45		12 45	13 45	14 45
Koblenz Roonstraße	19 47	20 47	21 26	22 29	23 29		5 47	6 47		7 47	8 47	9 47	10 47	11 47		12 47	13 47	14 47
Koblenz Hbf (ZOB)	○ 19 48	20 48	21 27	22 30	23 30		5 48	6 48		7 48	8 48	9 48	10 48	11 48		12 48	13 48	14 48

**W8** nicht am 24.12.

**W** nicht am 24.12. und  
31.12.

**X** nicht am 25.12. und  
01.01.

 Niederflerbus





**Bitte beachten Sie unsere Nachfahrten der Linie N 4 am Wochenende**  
**Rosenmontag und Fastnachtdienstag sowie am Freitag nach Christi Himmelfahrt und Fronleichnam Verkehr wie an Ferientagen. 24. und 31.12. Verkehr wie an Samstagen**

Fahrnummer	Samstag									Sonn- und Feiertag								
	0354 084	0354 088	0354 096	0354 104	0354 108	0354 114	0354 122	0354 124	0354 132	0354 038	0354 052	0354 066		0354 082	0354 094	0354 110	0354 118	0354 128
<b>Verkehrsbeschränkungen</b>			<b>W8</b>	<b>W8</b>	<b>W8</b>	<b>W8</b>	<b>W8</b>	<b>W</b>	<b>W</b>	<b>X</b>								
<b>Anmerkungen</b>																		
Mülheim-Kärlich Rathaus	15 02	16 02	17 02	18 02	19 02	20 02				9 02	11 02	13 02		15 02	17 02	19 02		
Mülheim-Kärlich Schulzentrum/Tauris	15 05	16 05	17 05	18 05	19 05	20 05				9 05	11 05	13 05		15 05	17 05	19 05		
Mülheim-Kärlich Goethestr.	15 06	16 06	17 06	18 06	19 06	20 06				9 06	11 06	13 06		15 06	17 06	19 06		
Mülheim-Kärlich Landstr.	15 08	16 08	17 08	18 08	19 08	20 08				9 08	11 08	13 08		15 08	17 08	19 08		
Urmitz/Rh Aufm Bungert	15 11	16 11	17 11	18 11	19 11	20 11	20 56	21 59	22 59	9 11	11 11	13 11		15 11	17 11	19 11	20 41	22 11
Urmitz/Rh Hauptstraße	15 12	16 12	17 12	18 12	19 12	20 12	20 57	22 00	23 00	9 12	11 12	13 12		15 12	17 12	19 12	20 42	22 12
Urmitz/Rh Koblenzer Str.	15 14	16 14	17 14	18 14	19 14	20 14	20 59	22 02	23 02	9 14	11 14	13 14		15 14	17 14	19 14	20 44	22 14
Urmitz/Rh Hofacker	15 15	16 15	17 15	18 15	19 15	20 15	21 00	22 03	23 03	9 15	11 15	13 15		15 15	17 15	19 15	20 45	22 15
Urmitz Bahnhof Rheinbrücke	15 17	16 17	17 17	18 17	19 17	20 17	21 01	22 04	23 04	9 17	11 17	13 17		15 17	17 17	19 17	20 46	22 16
Kaltenengers Kirche	15 18	16 18	17 18	18 18	19 18	20 18	21 02	22 05	23 05	9 18	11 18	13 18		15 18	17 18	19 18	20 47	22 17
Kaltenengers Auf den Weiden	15 19	16 19	17 19	18 19	19 19	20 19	21 03	22 06	23 06	9 19	11 19	13 19		15 19	17 19	19 19	20 48	22 18
St. Sebastian Rheindörferplatz	15 20	16 20	17 20	18 20	19 20	20 20	21 04	22 07	23 07	9 20	11 20	13 20		15 20	17 20	19 20	20 49	22 19
St. Sebastian Heiligenhäus.	15 21	16 21	17 21	18 21	19 21	20 21	21 05	22 08	23 08	9 21	11 21	13 21		15 21	17 21	19 21	20 50	22 20
St. Sebastian Mehrzweckhalle	15 23	16 23	17 23	18 23	19 23	20 23	21 06	22 09	23 09	9 23	11 23	13 23		15 23	17 23	19 23	20 51	22 21
St. Sebastian Kesselheimer Straße	15 24	16 24	17 24	18 24	19 24	20 24	21 07	22 10	23 10	9 24	11 24	13 24		15 24	17 24	19 24	20 52	22 22
St. Sebastian Brücke	15 25	16 25	17 25	18 25	19 25	20 25	21 08	22 11	23 11	9 25	11 25	13 25		15 25	17 25	19 25	20 53	22 23
Koblenz-Kesselheim Friedhof	15 27	16 27	17 27	18 27	19 27	20 27	21 09	22 12	23 12	9 27	11 27	13 27		15 27	17 27	19 27	20 54	22 24
Koblenz-Kesselheim Kirche	15 28	16 28	17 28	18 28	19 28	20 28	21 10	22 13	23 13	9 28	11 28	13 28		15 28	17 28	19 28	20 55	22 25
Koblenz-Kesselheim Schule	15 29	16 29	17 29	18 29	19 29	20 29	21 11	22 14	23 14	9 29	11 29	13 29		15 29	17 29	19 29	20 56	22 26
Koblenz-Kesselheim Hintermark	15 30	16 30	17 30	18 30	19 30	20 30	21 12	22 15	23 15	9 30	11 30	13 30		15 30	17 30	19 30	20 57	22 27
Koblenz IGS Koblenz	}	}	}	}	}	}	}	}	}	}	}	}		}	}	}	}	}

Koblenz Aluminiumwerk	15 32	16 32	17 32	18 32	19 32	20 32	21 13	22 16	23 16	9 32	11 32	13 32		15 32	17 32	19 32	20 58	22 28
Koblenz Carl-Spaeter-Str	15 33	16 33	17 33	18 33	19 33	20 33	21 14	22 17	23 17	9 33	11 33	13 33		15 33	17 33	19 33	20 59	22 29
Koblenz Maria Trost	15 34	16 34	17 34	18 34	19 34	20 34	21 15	22 18	23 18	9 34	11 34	13 34		15 34	17 34	19 34	21 00	22 30
Koblenz-Lützel Kesselheimer Weg	15 36	16 36	17 36	18 36	19 36	20 36	21 16	22 19	23 19	9 36	11 36	13 36		15 36	17 36	19 36	21 01	22 31
Koblenz-Lützel DB-Museum	15 37	16 37	17 37	18 37	19 37	20 37	21 17	22 20	23 20	9 37	11 37	13 37		15 37	17 37	19 37	21 02	22 32
Koblenz-Lützel Rh.-Kaserne	15 39	16 39	17 39	18 39	19 39	20 39	21 18	22 21	23 21	9 39	11 39	13 39		15 39	17 39	19 39	21 03	22 33
Koblenz-Lützel Am Güterbahnhof	15 40	16 40	17 40	18 40	19 40	20 40	21 19	22 22	23 22	9 40	11 40	13 40		15 40	17 40	19 40	21 04	22 34
Koblenz-Lützel Balduinbrücke	15 41	16 41	17 41	18 41	19 41	20 41	21 20	22 23	23 23	9 41	11 41	13 41		15 41	17 41	19 41	21 05	22 35
Koblenz Altengraben	15 43	16 43	17 43	18 43	19 43	20 43	21 22	22 25	23 25	9 43	11 43	13 43		15 43	17 43	19 43	21 07	22 37
Koblenz Bf Stadtmitte/Löhr-Center	15 45	16 45	17 45	18 45	19 45	20 45	21 24	22 27	23 27	9 45	11 45	13 45		15 45	17 45	19 45	21 09	22 39
Koblenz Roonstraße	15 47	16 47	17 47	18 47	19 47	20 47	21 26	22 29	23 29	9 47	11 47	13 47		15 47	17 47	19 47	21 11	22 41
Koblenz Hbf (ZOB)	○ 15 48	16 48	17 48	18 48	19 48	20 48	21 27	22 30	23 30	9 48	11 48	13 48		15 48	17 48	19 48	21 12	22 42

**W8** nicht am 24.12.

**W** nicht am 24.12. und  
31.12.

**X** nicht am 25.12. und  
01.01.

 Niederflrbus

Bitte beachten Sie unsere Nachtfahrten der Linie N 4 am Wochenende

Rosenmontag, Fastnachtstag sowie am Freitag nach Christi Himmelfahrt und Fronleichnam Verkehr wie an Ferientagen. 24. und 31.12. Verkehr wie an Sonntagen.

Fahrtnummer	Montag bis Freitag					
	0354 913	0354 915	0354 909	0354 901	0354 903	0354 905
Verkehrsbeschränkungen	A4	A4	A4	S14	S14	S14
Anmerkungen	♿	♿	♿	♿	♿	♿
Koblenz Hbf (ZOB)	11 35	11 36		12 38	13 08	13 15
Koblenz Christuskirche	11 37	11 38		12 40	13 10	13 17
Koblenz Bf Stadtmittel/Löhr-Center	11 40	11 41		12 43	13 13	13 20
Koblenz Altengraben	11 42	11 43		12 45	13 15	13 22
Koblenz-Lützel Balduinbrücke	11 44	11 45		12 47	13 17	13 24
Koblenz-Lützel Am Güterbahnhof	11 45	11 46		12 48	13 18	13 25
Koblenz-Lützel Rh.-Kaserne	11 47	11 48		12 50	13 20	13 27
Koblenz-Lützel DB-Museum	11 49	11 50		12 52	13 22	13 29
Koblenz-Lützel Kesselheimer Weg	11 50	11 51		12 53	13 23	13 30
Koblenz Maria Trost	11 52	11 53		12 55	13 25	13 32
Koblenz Carl-Spaeter-Str	11 53	11 54		12 56	13 26	13 33
Koblenz Aluminiumwerk	11 54	11 55		12 57	13 27	13 34
Koblenz GS Koblenz			11 45			
Koblenz-Kesselheim Hintermark	11 55	11 56	11 56	12 58	13 28	13 35
Koblenz-Kesselheim Schule	11 56	11 57	11 57	12 59	13 29	13 36
Koblenz-Kesselheim Kirche	11 57	11 58	11 58	13 00	13 30	13 37
Koblenz-Kesselheim Friedhof	11 58	11 59	11 59	13 01	13 31	13 38
St. Sebastian Brücke	12 00	12 01	12 01	13 03	13 33	13 40
St. Sebastian Kesselheimer Straße	12 01	12 02	12 02	13 04	13 34	13 41
St. Sebastian Mehrzweckhalle	12 02	12 03	12 03	13 05	13 35	13 42
St. Sebastian Heiligenhäus.	12 03	12 04	12 04		13 36	13 43
St. Sebastian Rheindörferplatz	12 04	12 05	12 05		13 37	13 44
Kaltenengers Auf den Weiden	12 05	12 06	12 06		13 38	13 45
Kaltenengers Kirche	12 06	12 07	12 07		13 39	13 46
Urmitz Bahnhof Rheinbrücke	12 07	12 08	12 08		13 40	13 47
Urmitz/Rh Hofacker	12 09	12 10	12 10		13 42	13 49
Urmitz/Rh Koblenzer Str.	12 10	12 11	12 11		13 43	13 50
Urmitz/Rh Hauptstraße	12 11	12 12	12 12		13 44	13 51
Urmitz/Rh Auf'm Bungert	12 12	12 13	12 13		13 45	13 52
Mülheim-Kärlich Landstr.		12 16				13 55
Mülheim-Kärlich Goethestr.		12 18				13 57
Mülheim-Kärlich Schulzentrum/Tauris		12 19				13 58
Mülheim-Kärlich Rathaus		12 22				14 01

Fahrtnummer	Montag bis Freitag							Sonn- und Feiertag	
	0354 902	0354 906	0354 908	0354 910	0354 912	0354 926	0354 928	0354 934	0354 920
Verkehrsbeschränkungen	S	S	S	RM	RM	A4	SD	SD	E5
Anmerkungen	♿	♿		♿	♿	♿	♿	♿	
Mülheim-Kärlich Schulzentrum/Tauris						11 50	11 50		
Urmitz/Rh Auf'm Bungert			7 07	10 08	11 08	11 57	11 57	13 42	19 10
Urmitz/Rh Hauptstraße			7 08	10 09	11 09	11 58	11 58	13 43	19 11
Urmitz/Rh Koblenzer Str.			7 10	10 11	11 11	12 00	12 00	13 45	19 13
Urmitz/Rh Hofacker			7 11	10 12	11 12	12 01	12 01	13 46	19 14
Urmitz Bahnhof Rheinbrücke			7 13	10 14	11 14	12 03	12 03	13 48	19 16
Kaltenengers Kirche			7 14	10 15	11 15	12 04	12 04	13 49	19 17
Kaltenengers Auf den Weiden		7 02	7 15	10 16	11 16	12 05	12 05	13 50	19 18
St. Sebastian Rheindörferplatz		7 03	7 16	10 17	11 17	12 06	12 06	13 51	19 19
St. Sebastian Heiligenhäus.		7 04	7 17	10 18	11 18	12 07	12 07	13 52	19 20
St. Sebastian Mehrzweckhalle		7 06	7 19	10 20	11 20	12 09	12 09	13 54	19 22
St. Sebastian Kesselheimer Straße		7 07	7 20	10 21	11 21	12 10	12 10	13 55	19 23
St. Sebastian Brücke		7 08	7 21	10 22	11 22	12 11	12 11	13 56	19 24
Koblenz-Kesselheim Friedhof	7 06	7 10	7 23	10 24	11 24	12 13	12 13	13 58	19 26
Koblenz-Kesselheim Kirche	7 07	7 11	7 24	10 25	11 25	12 14	12 14	13 59	19 27
Koblenz-Kesselheim Schule	7 08	7 12	7 25	10 26	11 26	12 15	12 15	14 00	19 28
Koblenz-Kesselheim Hintermark	7 09	7 13	7 26	10 27	11 27	12 16	12 16	14 01	19 29
Koblenz Aluminiumwerk	7 11	7 15	7 28	10 29	11 29			14 03	19 31
Koblenz Carl-Spaeter-Str	7 12	7 16	7 29	10 30	11 30			14 04	19 32
Koblenz Maria Trost	7 13	7 17	7 30	10 31	11 31			14 05	19 33
Koblenz-Lützel Kesselheimer Weg	7 15	7 19	7 32	10 33	11 33			14 07	19 35
Koblenz-Lützel DB-Museum	7 16	7 20	7 33	10 34	11 34			14 08	19 36
Koblenz-Lützel Rh.-Kaserne	7 18	7 22	7 35	10 36	11 36			14 10	19 38
Koblenz-Lützel Am Güterbahnhof	7 19	7 23	7 36	10 37	11 37			14 11	19 39
Koblenz-Lützel Balduinbrücke	7 20	7 24	7 37	10 38	11 38			14 12	19 40
Koblenz Altengraben	7 22	7 26	7 39	10 40	11 40			14 14	19 42
Koblenz Bf Stadtmittel/Löhr-Center	7 24	7 28	7 41	10 42	11 42			14 16	19 44
Koblenz Roonstraße	7 26	7 30	7 43					14 18	19 46
Koblenz Hbf (ZOB)	7 27	7 31	7 44					14 19	19 47

**A4** nur am letzten Schultag vor den Ferien sowie am letzten Freitag im Januar

**S14** an Schultagen, nicht am letzten Schultag vor den Ferien und nicht am letzten Freitag im Januar

**S** nur an Schultagen  
**RM** nur Rosenmontag  
**SD** nur an Schwerdonnerstag

**E5** nur in der Nacht von 31.12. auf 01.01.  
**♿** Niederflurbus

Die Nachtbusse verkehren nicht in den Nächten vom 24.12., 25.12., 26.12., 01.01. und Karfreitag zum jeweiligen Folgetag. Vor den Feiertagen 1. Mai (Tanz in den Mai) und Allerheiligen (Halloween) fahren die üblichen Nachtbusse. An Silvester, Karneval sowie Rhein in Flammen gelten Sonderfahrpläne, die in der Tageszeitung bekanntgegeben werden.

Fahrtnummer	Montag bis Freitag							Samstag						
	0354 601	0354 611	0354 639	0354 637	0354 613	0354 617	0354 615	0354 607	0354 609	0354 621	0354 623	0354 627	0354 629	0354 633
Verkehrsbeschränkungen	SD	SD	SD	RM	RM	SD	E	E3	E3	E1	E3	E3	E3	E3
Anmerkungen	72	72	72	72	72	72	72	72	72	72	72	72	72	72
Koblenz Hbf (ZOB)			0 58	0 58	1 00	1 00	1 00			1 00				
Koblenz Christuskirche			0 59	0 59	1 01	1 01	1 01			1 01				
Koblenz Zentralplatz/Forum/Görgenstr.			1 02	1 02	1 04	1 04	1 04	0 04	0 31	1 04	1 04	1 29	1 31	2 04
Koblenz Altengraben			1 03	1 03	1 05	1 05	1 05	0 05	0 32	1 05	1 05	1 30	1 32	2 05
Koblenz-Lützel Balduinbrücke			1 04	1 04	1 06	1 06	1 06	0 06	0 33	1 06	1 06	1 31	1 33	2 06
Kobl.-Neuend. Schwarzer Weg			1 05	1 05	1 07	1 07	1 07	0 07	0 34	1 07	1 07	1 32	1 34	2 07
Kobl.-Neuend. Memeler Str.			1 06	1 06	1 08	1 08	1 08	0 08	0 35	1 08	1 08	1 33	1 35	2 08
Kobl.-Neuend. Hüttenstück			1 07	1 07	1 09	1 09	1 09	0 09	0 36	1 09	1 09	1 34	1 36	2 09
Kobl.-Neuend. Brenderweg			1 08	1 08	1 10	1 10	1 10	0 10	0 37	1 10	1 10	1 35	1 37	2 10
Kobl.-Wallersh. Herberichstr.			1 09	1 09	1 11	1 11	1 11	0 11	0 38	1 11	1 11	1 36	1 38	2 11
Koblenz Nauweg			1 10	1 10	1 12	1 12	1 12	0 12	0 39	1 12	1 12	1 37	1 39	2 12
Kobl.-Wallersh. Messe			1 11	1 11	1 13	1 13	1 13	0 13	0 40	1 13	1 13	1 38	1 40	2 13
Koblenz August-Borsig-Str./TÜV			1 12	1 12	1 14	1 14	1 14	0 14	0 41	1 14	1 14	1 39	1 41	2 14
Koblenz Fr.-Ludwig-Str.			1 13	1 13	1 15	1 15	1 15	0 15	0 42	1 15	1 15	1 40	1 42	2 15
Koblenz-Kesselheim Hintermark			1 14	1 14	1 16	1 16	1 16	0 16	0 43	1 16	1 16	1 41	1 43	2 16
Koblenz-Kesselheim Schule			1 15	1 15	1 17	1 17	1 17	0 17	0 44	1 17	1 17	1 42	1 44	2 17
Koblenz-Kesselheim Kirche			1 16	1 16	1 18	1 18	1 18	0 18	0 45	1 18	1 18	1 43	1 45	2 18
Koblenz-Kesselheim Friedhof			1 17	1 17	1 19	1 19	1 19	0 19	0 46	1 19	1 19	1 44	1 46	2 19
St. Sebastian Brücke			1 18	1 18	1 20	1 20	1 20	0 20	0 47	1 20	1 20	1 45	1 47	2 20

St.Sebastian Kesselheimer Straße			1 19	1 19	1 21	1 21	1 21	0 21	0 48	1 21	1 21	1 46	1 48	2 21
St.Sebastian Mehrzweckhalle			1 20	1 20	1 22	1 22	1 22	0 22	0 49	1 22	1 22	1 47	1 49	2 22
St.Sebastian Heiligenhäule			1 21	1 21	1 23	1 23	1 23	0 23	0 50	1 23	1 23	1 48	1 50	2 23
St.Sebastian Rheindorferplatz			1 21	1 21	1 23	1 23	1 23	0 23	0 50	1 23	1 23	1 48	1 50	2 23
Kaltenengers Auf den Weiden			1 22	1 22	1 24	1 24	1 24	0 24	0 51	1 24	1 24	1 49	1 51	2 24
Kaltenengers Kirche			1 23	1 23	1 25	1 25	1 25	0 25	0 52	1 25	1 25	1 50	1 52	2 25
Urmitz Bahnhof Rheinbrücke			1 24	1 24	1 26	1 26	1 26	0 26	0 53	1 26	1 26	1 51	1 53	2 26
Urmitz/Rh Hofacker			1 25	1 25	1 27	1 27	1 27	0 27	0 54	1 27	1 27	1 52	1 54	2 27
Urmitz/Rh Koblenzer Str.			1 26	1 26	1 28	1 28	1 28	0 28	0 55	1 28	1 28	1 53	1 55	2 28
Urmitz/Rh Hauptstraße			1 27	1 27	1 29	1 29	1 29	0 29	0 56	1 29	1 29	1 54	1 56	2 29
Urmitz/Rh Auf'm Bungert			1 28	1 28	1 30	1 30	1 30	0 30	0 57	1 30	1 30	1 55	1 57	2 30
Mülheim-Kärl. Landstr.			1 31	1 31	1 33	1 33	1 33	0 33	1 00	1 33	1 33	1 58	2 00	2 33
Mülheim-Kärl. Schulzentrum/Tauris			1 33	1 33	1 35	1 35	1 35	0 35	1 02	1 35	1 35	2 00	2 02	2 35
Mülheim-Kärl. Raiffeisenplatz			1 35	1 35	1 37	1 37	1 37	0 37	1 04	1 37	1 37	2 02	2 04	2 37
Mülheim-Kärl. Kirche			1 36	1 36	1 38	1 38	1 38	0 38	1 05	1 38	1 38	2 03	2 05	2 38
Mülheim-Kärl. Mülheimer Str.			1 37	1 37	1 39	1 39	1 39	0 39	1 06	1 39	1 39	2 04	2 06	2 39
Mülheim-Kärl. Rathaus	0 15	1 25	1 38	1 38	1 40	1 40	1 40	0 40	1 07	1 40	1 40	2 05	2 07	2 40
Mülheim-Kärl. Koblenzer Str.	0 16	1 26	1 39	1 39	1 41	1 41	1 41	0 41	1 08	1 41	1 41	2 06	2 08	2 41
Mülheim-Kärl. Metzental	0 18	1 28	1 41	1 41	1 43	1 43	1 43	0 43	1 10	1 43	1 43	2 08	2 10	2 43
Mülheim-Kärl. Rotes Kreuz	0 19	1 29	1 42	1 42	1 44	1 44	1 44	0 44	1 11	1 44	1 44	2 09	2 11	2 44
Bubenheim Weißenthurmer Str.	0 21	1 31	1 44	1 44	1 46	1 46	1 46	0 46	1 13	1 46	1 46	2 11	2 13	2 46
Koblenz-Mittelw. I.d. Wehring	0 24	1 34	1 47	1 47	1 49	1 49	1 49	0 49	1 16	1 49	1 49	2 14	2 16	2 49
KO-Mittelweiden von Kuhl-Str.	0 25	1 35	1 48	1 48	1 50	1 50	1 50	0 50	1 17	1 50	1 50	2 15	2 17	2 50
Koblenz Zentralplatz/Forum/Görgenstr.	0 31	1 41	1 54	1 54	1 56	1 56	1 56			1 56				
Koblenz Hbf (ZOB)	0 34	1 44	1 57	1 57	1 59	1 59	1 59			1 59				

**SD** nur an Schwerdonnerstag

**RM** nur Rosenmontag

**E** nur in der Nacht von Freitag auf Samstag

**E3** nur in der Nacht von 11.08. auf 12.08.2018 (Rhein in Flammen)

**E1** nur in der Nacht von Samstag auf Sonntag, nicht am 24.12.

**72** bei Bedarf bis Koblenz, Hbf über Zentralplatz

# **Anlage: Verkehrstagsregelung**

## **Linie 354**

Für die Linie gelten folgende Verkehrstagsregelungen:

- An Feiertagen Verkehr wie Sonntag. Es gilt die Feiertagsregelung für das Bundesland Rheinland-Pfalz.
- Es gilt die Ferienregelung für das Bundesland Rheinland-Pfalz.
- Zur Zeit sind folgende schulfreie Tage festgelegt: Rosenmontag, Fastnachtdienstag, Tag nach Christi Himmelfahrt, Tag nach Fronleichnam.
- Am 24. und 31.12. gilt der Samstagsfahrplan, soweit diese Tage nicht auf einen Sonntag fallen.

Die Fahrpläne werden für die Kunden grundsätzlich in die Verkehrstagsgruppen „Montag – Freitag“, „Samstag“ und „Sonn- und Feiertag“ unterteilt.

Fahrten nach Mitternacht bis Betriebsschluss zählen zum Fahrplan des Vortages.

# **Anlage: Vorgaben zum Fahrplan**

## **Linie 354**

### Fahrzeugqualität

Es gelten die in der Anlage „Qualitätsforderungen“ dargestellten Vorgaben für den Fahrzeugeinsatz. Alle eingesetzten Fahrzeuge müssen mindestens die Vorgaben der Kategorie B der Anlage „Qualitätsanforderungen“ erfüllen, für Fahrzeuge des Typs „KB“ gelten davon abweichend die Vorgaben der Kategorie A.

### Beförderungsqualität im Schülerverkehr

In den Fahrzeugen dürfen nicht mehr als 100 % der Sitzplätze und 70 % der zugelassenen Stehplätze besetzt sein.

### Beförderungsqualität im Kindergartenverkehr

Im Rahmen der Kindergartenbeförderung gilt: Jedem zu befördernden Kind, ist ein Sitzplatz zu garantieren.

Der Fahrer darf erst dann losfahren, wenn alle Kinder sitzen. Sitze, welche nach vorne nicht abgesichert sind, sollen nicht genutzt werden (z.B. Sitz hinter dem Fahrer, Sitze an den Treppen, mittlerer Sitz auf der letzten Bank, Sitze, denen entgegen der Fahrtrichtung ausgerichtete Sitze gegenüber liegen). Die Nichtbenutzung dieser Sitze wird vom Fahrpersonal beim Einsteigen überwacht. Während der Fahrt ist diese Überwachung nicht möglich. Der Ausstieg darf nur erfolgen, wenn mindestens eine erwachsene Person an der Haltestelle anwesend ist und die Kinder in Empfang nimmt.

Soweit Sicherheitsgurte in Omnibussen vorhanden sind, sind diese anzulegen. In Kleinbussen sind diese nur in Kombination mit Rückhalteeinrichtungen für Kinder zu nutzen.

Während der Anwesenheit von Kindergartenkindern erfolgt der Ein- und Ausstieg nur durch die vordere Tür der Fahrzeuge.

Der „Anforderungskatalog für Kraftomnibusse und Kleinbusse, die zur Beförderung von Schülern und Kindergartenkindern besonders eingesetzt werden“ wird bei allen Fahrzeugen beachtet.

Die Fahrzeugführer werden auf die besonderen Bedürfnisse der zu befördernden Kindergartenkinder hin geschult.

Dem Verkehrsunternehmen werden auf Wunsch von Eltern und von Kindergärten Listen mit den Namen und den Telefonnummern der Eltern ausgehändigt. Verbleibt ein Kind

bei der Rückfahrt im Bus, sind Eltern, Kindergarten und in Ausnahmefällen Notdienste zu informieren.

Wenn der Bus bei der Rückfahrt vorzeitig an der Endhaltestelle im Wohnort ankommt, muss für die Weiterfahrt die fahrplanmäßige Ankunftszeit abgewartet werden.

Nach dem Aussteigen ist der Bus an der letzten Haltestelle – bei der Hinfahrt am Kindergarten, bei der Rückfahrt an der letzten Ausstiegshaltestelle – auf im Bus verbliebene Kinder zu kontrollieren.

### Verkehr bei Zeugnisausgabe

Am Tag der Zeugnisausgabe werden die Fahrpläne des Busverkehrs den Erfordernissen des Schülerverkehrs angepasst. Hierfür gelten folgende Regeln:

Alle Fahrten der Linie sind Fahrten nach § 42 PBefG und somit Linienverkehr. Einige - im Fahrplan gekennzeichnete - Fahrten entfallen an den o.g. Tagen.

Das Verkehrsunternehmen hat auf Grundlage der Schülerbeförderungssatzung des Landkreises Mayen-Koblenz (abrufbar unter [www.kvmyk.de](http://www.kvmyk.de)) die Beförderung der Schüler nach dem Unterrichtsende an den o.g. Tagen zu gewährleisten, in dem zusätzliche Fahrten angeboten werden. Die Fahrpläne dieser Fahrten sind mit dem Aufgabenträger und den Schulleitungen vorher abzustimmen, eine Veröffentlichung an den Haltestellen und in der elektronischen Fahrplanauskunft erfolgt nicht.



## Fortschreibung der Fahrpläne

Bis zur Betriebsaufnahme sowie während der Genehmigungslaufzeit der hier zu vergebenden Verkehrsleistung können Änderungen der betrieblichen und sonstigen Rahmenbedingungen – auch aufgrund von Änderungen der Anschlussbeziehungen und insbesondere durch geänderte Schulzeiten – eintreten.

Zur Gewährleistung eines integrierten Angebotes entwickelt das Verkehrsunternehmen die Fahrpläne in Abstimmung mit dem Aufgabenträger weiter bzw. passt diese den sich verändernden Rahmenbedingungen an.

Die zu vergebende Linie ist überwiegend anschlussoptimiert. Änderungen bei den Abfahrtszeiten des SPNV sind nur bedingt vom ÖPNV-Aufgabenträger zu beeinflussen. Dem Verkehrsunternehmen obliegt die Aufgabe, zu jedem Fahrplanwechsel zu überprüfen, ob die Anschlüsse weiterhin gewährleistet sind. Ist dies nicht der Fall, erarbeitet das Verkehrsunternehmen Vorschläge zur Fahrplanänderung. Eine Fahrzeugmehrung ist dabei auszuschließen.

Das Verkehrsunternehmen hat sich bei Fahrplanänderungen frühzeitig mit allen Betreibern benachbarter Verkehre abzustimmen.

Dauerhafte Änderungen des Fahrplanangebotes bedürfen der Zustimmung des Aufgabenträgers.

# Anlage: Qualitätsanforderungen

## Linie 354

Die Einhaltung der nachfolgend definierten Qualitätsstandards ist dauerhaft zu gewährleisten. Sofern die Qualitätsstandards schuldhaft nicht gewährleistet werden, fallen die unter Punkt 3 dargestellten Pönale an.

Die Beweislast für das nicht schuldhafte Handeln des Verkehrsunternehmens trägt das Verkehrsunternehmen. Die Pönale können nur angesetzt werden, wenn die Vorfälle durch Mitarbeiter der Verkehrsverbund Rhein-Mosel GmbH (VRM GmbH) bzw. des Aufgabenträgers oder von diesen ausdrücklich mit der Qualitätsüberwachung beauftragten Dritten festgestellt sind oder wenigstens zwei Zeugenaussagen zum Vorfall vorliegen oder beim Verkehrsunternehmen aktenkundig sind (z. B. Fahrzeugausfälle). Werden Verstöße gegen die Qualitätsvorgaben mehrfach festgestellt, so können die Pönale auch mehrfach angesetzt werden.

Werden Verstöße gegen die Qualitätsvorgaben vom Verkehrsunternehmen innerhalb von 48 Stunden nach Auftreten per E-Mail an die VRM GmbH und den Aufgabenträger gemeldet, werden die entsprechenden Pönalen nur mit 25 % des veranschlagten Betrages angesetzt.

### 1. Fahrzeugqualität

Nr.	Ausstattungskriterien und Mindestanforderungen Fahrzeuge	Kategorie A	Kategorie B
1.1.	<b>Fahrzeugalter</b> (bezogen auf das jeweilige Fahrplanjahr, maßgeblich ist der Monat der Erstzulassung)		
1.1.1.	<b>Maximales Alter</b>		
	10 Jahre	X	
	20 Jahre		X
1.1.2	<b>Maximales Durchschnittsalter</b>		
	8 Jahre. Das Erfordernis der Einhaltung des Durchschnittsalters von 8 Jahren entfällt, sofern bei Betriebsaufnahme die im regelmäßigen Linienverkehr eingesetzten Fahrzeuge Neufahrzeuge sind. Dies soll es ermöglichen, eine für das Linienbündel bzw. die nichtgebündelte Einzellinie neu angeschaffte Fahrzeugflotte über die gesamte Vertragslaufzeit ohne Ersatzinvestition einsetzen zu können.	X	

<b>Nr.</b>	<b>Ausstattungskriterien und Mindestanforderungen Fahrzeuge</b>	<b>Kategorie A</b>	<b>Kategorie B</b>
------------	---	--------------------	--------------------

1.2.	<b>Technische Merkmale</b>		
1.2.1.	<b>Fahrzeugtyp und Platzangebot</b>		
	<b>KB</b> – Pkw/Kleinbus mindestens 7 Sitzplätze, Mitnahmemöglichkeit für einen Kinderwagen und einen Rollator	<b>X</b>	
	<b>NBn</b> – Niederflur-Minibus bis 8 m, max. 2,35 m breit: mindestens 13 Sitzplätze, Stehperron mit Klappsitz	<b>X</b>	<b>X</b>
	<b>NB</b> –Minibus bis 8 m, max. 2,35 m breit: mindestens 13 Sitzplätze, Stehperron		<b>X</b> zulässig bis 31.12.2021
	<b>MBn</b> – Niederflur-Midibus: mindestens 19 Sitzplätze, Stehperron mit Klappsitz	<b>X</b>	<b>X</b>
	<b>MB</b> –Midibus: mindestens 19 Sitzplätze, Stehperron		<b>X</b> zulässig bis 31.12.2021
	<b>Bn</b> – Niederflur-Solobus, auch als Low-Entry-Variante mindestens 30 Sitzplätze, Stehperron mit Klappsitz	<b>X</b>	<b>X</b>
	<b>B</b> –Solobus, auch als Low-Entry-Variante: mindestens 30 Sitzplätze, Stehperron		<b>X</b> zulässig bis 31.12.2021
	<b>MXn</b> – Niederflur-15m-Bus, 14,5 m bis 15 m: mindestens 45 Sitzplätze, Stehperron mit Klappsitz	<b>X</b>	<b>X</b>
	<b>MX</b> –15-Bus, 14,5m bis 15m: mindestens 50 Sitzplätze, Stehperron		<b>X</b> zulässig bis 31.12.2021
	<b>GBn</b> – Niederflur-Gelenkbus: mindestens 45 Sitzplätze, Stehperron mit Klappsitz	<b>X</b>	<b>X</b>
	<b>GB</b> –Gelenkbus: mindestens 55 Sitzplätze, Stehperron		<b>X</b> zulässig bis 31.12.2021
1.2.2.	<b>Motor</b>		
	Angemessene Motorleistung (gem. § 35 StVZO) entsprechend den topographischen Anforderungen einer im Mittelgebirge liegenden Region und betrieblichen Gegebenheiten sowie den Fahrplanvorgaben	<b>X</b>	<b>X</b>
	Motorraumkapselung zur Dämpfung der Fahrgeräusche. Für Fahrzeuge, bei denen bauartbedingt eine Motorraumkapselung nicht möglich ist, wird zur Fahrgeräuschkapselung eine Begrenzung der Dezibelzahl auf 80 dB (A) nach § 49 StVZO gefordert.	<b>X<sup>2</sup></b>	<b>X</b>
1.2.3.	<b>Türen</b>		
	Anzahl: mindestens 2, für Gelenkfahrzeuge mindestens 3	<b>X<sup>2</sup></b>	<b>X</b>

<sup>2</sup> gilt nicht für Fahrzeugtyp **KB**

Nr.	Ausstattungskriterien und Mindestanforderungen Fahrzeuge	Kategorie A	Kategorie B
1.2.4	<b>Ein- und Ausstieg</b>		
	Bei Niederflurfahrzeugen (vgl. Nr. 1.2.1.): Absenkvorrichtung (Kneeling) als elektropneumatisches System zur Fahrzeugabsenkung an der Einstiegsseite; Absenkbarkeit der Einstiegs-kante um 60-80 mm aus der Fahrstellung von 320 mm bis 360 mm	<b>X</b>	
	Bei Niederflurfahrzeugen (vgl. Nr. 1.2.1.): Rampe für mobilitätseingeschränkte Fahrgäste und/oder Kinderwagen an der doppeltbreiten Tür 2 (zweite Tür von vorne). Diese ist an den Haltestellen auf Anforderung durch mobilitätseingeschränkte Personen einzusetzen.	<b>X</b>	<b>X</b> ab 01.01.2022
	Podestloser Durchgang zwischen den Türen (stufenloser Mittelgang einschließlich Stehperron)	<b>X<sup>2</sup></b>	<b>X</b> ab 01.01.2022
	Haltewunschtaster (innen), an jeder vorhandenen vertikalen Haltestange und im Bereich des Stehperrons	<b>X<sup>2</sup></b>	
1.2.5.	<b>Fahrgastkomfort- und Sicherheit</b>		
	<b>Sitzplätze</b>		
	Sitzabstand mindestens 680 mm	<b>X</b>	<b>X</b>
	Die Fahrgast-sitze sind mit Polster und Stoffbezügen in einem einheitlichen Design zu versehen.	<b>X</b>	<b>X</b>
	<b>Sondernutzungsflächen, Stehperron<sup>2</sup></b>		
	Ausgewiesene Sondernutzungsfläche mit Einstiegshilfe für Rollstühle/Kinderwagen/Fahrräder nach VDV-Richtlinie 230/231	<b>X</b>	<b>X</b> ab 01.01.2022
	Ausgewiesene Sitzplätze für mobilitätseingeschränkte Fahrgäste	<b>X</b>	<b>X</b>
	Kontrastreiche Farbgestaltung oder Farbmarkierung von orientierungsrelevanten Einrichtungs-elementen des Innenraums	<b>X</b>	<b>X</b> ab 01.01.2022

<sup>2</sup> gilt nicht für Fahrzeugtyp **KB**

Nr.	Ausstattungskriterien und Mindestanforderungen Fahrzeuge	Kategorie A	Kategorie B
-----	--	-------------	-------------

1.2.5.	<b>Fahrgastkomfort- und Sicherheit (Fortsetzung)</b>		
	<b>Sicherheit</b>		
	Ausreichende Innenraumbelichtung, der Türbereich ist bei geöffneten Türen zusätzlich auszuleuchten.	<b>X</b>	<b>X</b>
	Längs des Ganges ist mindestens eine horizontale Haltestange in Deckennähe anzubringen (bei Low-Entry-Fahrzeugen nur im Niederflur-Bereich).	<b>X<sup>2</sup></b>	<b>X</b> ab 01.01.2022
	An den Fahrgastsitzen, an denen keine Haltestangen vorhanden sind, sind gangseitig auf beiden Seiten des Ganges Haltegriffe vorzuhalten, die von den im Gang stehenden Fahrgästen gut erreicht werden können.	<b>X<sup>2</sup></b>	<b>X</b>
	Fensterschutzstange oberhalb der Festerbrüstung im Bereich der Sondernutzungsfläche	<b>X<sup>2</sup></b>	<b>X</b> ab 01.01.2022
	Winterbereifung auf der Antriebsachse in der Zeit vom 01.11. bis 01.04. des Folgejahres und zusätzlich bei entsprechender Witterung (Allwetterreifen nicht zulässig)	<b>X</b>	<b>X</b>
	Gilt nur für Kleinbus: Winterbereifung in der Zeit vom 01.11. bis 01.04. des Folgejahres und zusätzlich bei entsprechender Witterung (Allwetterreifen nicht zulässig)	<b>X</b>	
	Mindestens ein Abfallbehälter im Fahrzeug	<b>X<sup>2</sup></b>	<b>X</b>
	<b>Heizung, Lüftung, Klimatisierung</b>		
	Heizung (Fahrgastraum und Fahrerplatz)	<b>X</b>	
	Klimaanlage (Fahrgastraum und Fahrerplatz), die folgende Vorgaben erfüllt: Temperatur- und Regelungsvorgaben bei Heiz- und Kühlbetrieb gemäß <sup>2</sup> VDV-Schrift 236, gleichmäßige Temperaturverteilung im Bus (vorne-mitte-hinten)	<b>X</b>	<b>X</b> ab 01.01.2022
	Ausreichende Belüftung von Fahrgastraum und Fahrerplatz, auch bei Ausfall der Klimaanlage	<b>X</b>	<b>X</b>
1.2.6.	<b>Fahrgastinformation im Fahrzeug<sup>2</sup></b>		
	Bordmikrofon für Ansagen an die Fahrgäste im Wageninneren	<b>X</b>	<b>X</b>

<sup>2</sup> gilt nicht für Fahrzeugtyp **KB**

<b>Nr.</b>	<b>Ausstattungskriterien und Mindestanforderungen Fahrzeuge</b>	<b>Kategorie A</b>	<b>Kategorie B</b>
------------	---	--------------------	--------------------

<b>1.2.7.</b>	<b>Fahrgastinformation am Fahrzeug</b>		
	Linienbeschilderung außen (frei programmierbar und alphanumerisch) als elektronische Vollmatrixanzeige: Fahrzeugfront: Fahrtziel, Linienbezeichnung Einstiegsseite: Linienverlauf, Linienbezeichnung Fahrzeugheck: Linienbezeichnung	<b>X<sup>2</sup></b>	<b>X</b> ab 01.01.2022
	Linienbeschilderung außen (Fahrtziel, Linienbezeichnung) gemäß § 33 BOKraft		<b>X</b> zulässig bis 31.12.2021
	Gilt nur für Kleinbus: Linienbeschilderung außen, an der Frontseite (Fahrtziel, Linienbezeichnung)	<b>X</b>	
	Das VRM-Logo ist an jedem Fahrzeug gut sichtbar an der Front oder an der ersten Tür anzubringen.	<b>X</b>	
<b>1.2.8.</b>	<b>Bordrechner/Fahrkartenverkaufsgerät</b>		
	Funkgerät (Sprechfunk, Bündelfunk, Mobiltelefon o.ä.) zur Kommunikation zwischen Fahrpersonal und Betriebsleitung	<b>X</b>	<b>X</b>
	Verkaufsbereiter elektronischer Fahrscheindrucker	<b>X</b>	<b>X</b>

<sup>2</sup> gilt nicht Fahrzeugtyp **KB**

## **2. Haltestellenausstattung**

Die Haltestellen haben folgende Mindestanforderungen, je Abfahrtsstelle:

- Haltestellenzeichen nach StVO (Zeichen 224) und VwV-StVO
- Haltestellenbezeichnung gemäß VRM-Vorgabe
- aktuelles VRM-Logo

Das Verkehrsunternehmen ist für die ordnungsgemäße Beschilderung der jeweiligen Haltestelle zuständig. Sofern als Aushangmöglichkeit Fahrplandisplays (und keine Vitrinen) genutzt werden, sind diese bei Neu-/Ersatzbeschaffungen in der Größe DIN-A3 hoch und der RAL-Farbe 5002 (Ultramarinblau) auszuführen.

Das Verkehrsunternehmen ist für das Aushängen der jeweils aktuellen Haltestellenfahrpläne und Fahrplanänderungen zuständig. Es hat dafür Sorge zu tragen, dass bei Fahrplanänderungen die Aushänge bis zum Inkrafttreten des neuen Fahrplanes ausgewechselt werden. Die Fahrplanaushänge (Qualität: Laserdruck) sind wasserfest zu laminieren.

Während der gesamten Betriebsdauer müssen die Angaben an den Haltestellen auf dem jeweils aktuellen Stand gehalten werden.

Bei Ablauf des Vertrags/der Liniengenehmigung ist das Verkehrsunternehmen verpflichtet, die Masten zum nachgewiesenen Restbuchwert an das Nachfolgeverkehrsunternehmen abzugeben. Die Restbuchwerte sind dem Aufgabenträger rechtzeitig auf Anforderung bekanntzugeben.

### 3. Anforderungs- und Pönalekatalog

In der folgenden Tabelle werden Anforderungen an die zu erbringende Leistung definiert. Ferner werden Pönale für den Fall eines schuldhaften Verstoßes gegen die Anforderungen festgelegt.

Die Pönale werden für jeden einzelnen Vorfall fällig. Sofern sich aus der Natur des Vorfalls nichts anderes ergibt, liegt im Zweifel mit Beginn eines neuen Betriebstages ein neuer Vorfall vor, bspw. beim Einsatz eines Fahrzeugs ohne elektronisches Fahrkartenverkaufsgerät. Bei Vorfällen wie bspw. „Rauchen im Fahrzeug“ handelt es sich bei jeder Zuwiderhandlung um einen Vorfall.

Nr.	Anforderung	Vorfall	Euro je Vorfall	Ergänzungen
<b>3.1.</b>	<b>Fahrzeug</b>			
3.1.1.	elektronisches Fahrkartenverkaufsgerät und/oder Fahrscheinentwerter funktionieren	nicht-funktionieren des elektronischen Fahrkartenverkaufsgeräts und/oder des Fahrscheinentwerterers	150,00	
3.1.2.	Haltewunschanmeldung und / oder der „Wagen hält“-Anzeige sind vorhanden und funktionieren	nicht-funktionieren / fehlende Haltewunschanmeldung und / oder der „Wagen hält“-Anzeige	50,00	
3.1.3.	Fahrzeugeinsatz entsprechend den unter Punkt 1 beschriebenen Standards	Einsatz eines nicht den vereinbarten Standards entsprechenden Fahrzeugs	150,00	pro Einsatztag (Fahrzeugalter, kein podestloser Durchgang, Nicht-Niederflur, fehlende Rampe, keine Sondernutzungsfläche, etc.)
3.1.4.	Anbringung des VRM-Logos am Fahrzeug gemäß den Vorgaben unter Punkt 1.	fehlende/ veraltete VRM-Logos	10,00	
3.1.5.	Beschilderung des Fahrzeugs gemäß den Vorgaben unter Punkt 1	fehlende, unzureichende, falsche Beschilderung eines Fahrzeugs	50,00	



Nr.	Anforderung	Vorfall	Euro je Vorfall	Ergänzungen
<b>3.1. Fahrzeug</b>				
3.1.6.	Inneneinrichtung des Fahrzeugs weist keine gravierenden Schäden auf	gravierende Schadhaftheit der Inneneinrichtung des Fahrzeugs	100,00	z.B. aufgeschlitzte Sitze, grobe Schmierereien, großflächige Graffiti, defekte Haltestangen und –griffe, zerstörte oder stark beschädigte Wand- oder Deckenverkleidungen, gravierende Defekte der Innenbeleuchtung – wie Ausfall der Innenbeleuchtung für mehrere Sitzreihen oder der gesamten Ein-/ Ausstiegsbeleuchtung
3.1.7.	das Fahrzeuginnere weist keine gravierenden Verschmutzungen auf	gravierende Verschmutzung im Fahrzeuginneren	100,00	klebende oder abfärbende Rückstände an Sitzen, Griffen, Wänden, Gepäckablagen oder Scheiben; Fenster, die kaum Durchsicht bieten; übel riechende bzw. ekelerregende Verschmutzungen
3.1.8.	Ausreichende Belüftung im Fahrzeug gemäß den Vorgaben unter Punkt 1.	fehlende / unzureichende Belüftung im Fahrzeug	100,00	
<b>3.2. Betriebsablauf</b>				
3.2.1.	Fahrt wird gemäß Fahrplan durchgeführt	Fahrtausfall (ganz oder auf Teilstrecken) ohne Ersatzbeförderung	500,00	Fahrten mit einer Verspätung ab 31 Minuten, zu frühe Abfahrt an 3 aufeinander folgende Haltestellen oder 3 regulär zu bedienende Haltestellen ausgelassen werden, gelten als Fahrtausfall

Nr.	Anforderung	Vorfall	Euro je Vorfall	Ergänzungen
-----	-------------	---------	-----------------	-------------

3.2.	Betriebsablauf (Fortsetzung)			
3.2.2.	Fahrt wird gemäß Fahrplan durchgeführt	Fahrtausfall (ganz oder auf Teilstrecken) mit Ersatzbeförderung	250,00	Fahrten mit einer Verspätung ab 31 Minuten, zu frühe Abfahrt an 3 aufeinander folgenden Haltestellen oder 3 regulär zu bedienende Haltestellen ausgelassen, gelten als Fahrtausfall
3.2.3.	Fahrt wird gemäß Fahrplan durchgeführt	zu frühe Abfahrt an der Haltestelle	250,00	Abfahrt mindestens 3 Min. vor Fahrplan
3.2.4.	Fahrt wird gemäß Fahrplan durchgeführt	verspätete Abfahrt an der Starthaltestelle oder verspätete Ankunft an der Endhaltestelle, ohne dass eine Anschlussaufnahme dies erforderlich macht	ab 5 Min.: 10,00  ab 10 Min.: 20,00  ab 15 Min.: 30,00	ab 30 Minuten: zusätzlich Wertung als Fahrtausfall
3.2.5	Fahrt wird gemäß Fahrplan durchgeführt	Nicht-Bedienen einer Haltestelle trotz ein- oder ausstiegswilliger Fahrgäste	100,00	für die betroffenen Fahrgäste ist eine Ersatzbeförderung sicher zu stellen, Haftung und Kostenlast beim Verkehrsunternehmen
3.2.6.	aktueller VRM-Haltestellenfahrplan hängt an der Haltestelle aus, gemäß den Vorgaben unter Punkt 2	fehlender Haltestellenfahrplan	50,00	