

MIT BESTEN EMPFEHLUNGEN

Kaiserbad BAD EMS



Wandern in Bad Ems



Übersichtskarte

-  Lahnwanderweg
-  HöhenLuft
-  Wanderwege
-  Bundesstraße
-  Landstraße
-  Bahnhof



Die Markierung der Wanderwege



20 HöhenLuft

Der Premiumweg Nr.20 ist mit weißer Quelle auf blauem Grund markiert. Wegweiser informieren zudem über die Entfernung zu bestimmten Zielen (Aussichtspunkte, Einkehrmöglichkeiten etc.).



10 bis 90

Alle anderen Bad Emser Wanderwege sind mit einer blauen Quelle auf weißem Grund markiert. An Kreuzungstellen sind die Markierungen zusätzlich mit dem Wegenamen versehen. Die Wege Nr. 32, 60 und 61 sind abweichend davon mit einer jeweils eigenständigen Kennzeichnung markiert (siehe Wegebeschreibung).

Angaben bei der Wegebeschreibung

Streckenlänge

summierte Höhenmeter

ca. Gehzeit ohne Pausen

1 Einkehrmöglichkeit an der Strecke. Die Nummer verweist auf den jeweiligen Gastronomiebetrieb, siehe Seite 40-41.

Kartenlegende

Aussichtsturm	Nordic Walking	Wohnmobilstellplatz
Aussichtspunkt	Museum	Jugendherberge
Touristinfo	Golfplatz	Parkplatz
Schutzhütte	Minigolf	P. mit Wandertafel
Grillhütte	Reiterhof	Tiefgarage
Essen und Trinken	Reithalle	Parkhaus
Kirche, Kapelle	Reitparcours	Thermalbad
Burg, Schloss	Tennishalle	Wassertretstelle
Burg-, Schlossruine	Campingplatz	Schiffsanlegestelle

Anfahrtspunkt für Rettungsfahrzeuge
5711-343 Notruf 112, Nummer des Anfahrtspunktes angeben

Impressum

© Stadt- und Touristikmarketing Bad Ems e. V.
Fotos: Titelbilder: Rheinland-Pfalz-Tourismus GmbH/Dominik Ketz, STM Bad Ems e.V. (unten mitte). Inhalt: STM Bad Ems e.V., Piel Media, Rheinland-Pfalz-Tourismus GmbH/Dominik Ketz (S. 6, 39, 41), Detlef Lellmann, Arno Meyer, Arno Putzschke, Dieter Hahn
Änderungen und Irrtümer vorbehalten
Stand: 06/2016

Wanderwege

- 20 HöhenLuft **PREMIUMWEG** Wander(er)hochgefühle 10,8 km · 433 m · 3:45 h
- 10 Römerspuren Unterwegs in der Römerhochburg 7,7 km · 231 m · 2:45 h
- 11 Oberdörfer Bachtal Die Stille im Wald genießen 6,1 km · 180 m · 2:00 h
- 12 Langscheidtal Der schönste Augstblick 5,5 km · 158 m · 2:00 h
- 21 Vier-Türme-Tour Willkommen im „Lahngebirge“ 15,9 km · 616 m · 5:15 h
- 22 Römertürme Veni, vidi, gaudi! 14,3 km · 388 m · 4:45 h
- 23 Bergbauspuren Glück auf, Wanderer! 5,2 km · 163 m · 1:45 h
- 24 Baedeckers Felsenweg Hier schwärmen Poeten 3,3 km · 171 m · 1:15 h
- 25 Bismarckrunde Über den Dächern des Kaiserbades 3,5 km · 138 m · 1:15 h
- 26 Romantik-Runde Wandern wie Zaren und Kaiser 7,3 km · 251 m · 2:45 h
- 27 Emsbachtal Der Weg ist das Ziel 6,5 km · 145 m · 2:00 h
- 30 Nassauische Kleinbahn-Limes Alte Gleise 12,0 km · 242 m · 4:00 h
- 31 Limespfad Den Römern ganz nah 1,0 km · 20 m · 0:20 h
- 32 Ortsrundwanderweg Für Weitblicker 3,1 km · 36 m · 1:00 h
- 40 Kuxlay und Wiesbachblick Traum(aus)sichten 8,2 km · 298 m · 2:45 h
- 41 Brückenrundweg Fluss-Spazieren 2,8 km · 5 m · 1:00 h
- 42 Stadtmauer-Rundgang Mittendrin im Mittelalter 1,9 km · 28 m · 0:45 h
- 43 Puppenmuseum Wanderung zurück in die Kindheit 9,3 km · 189 m · 3:00 h
- 44 Heidkopfhüttenweg Für Waldmeister 2,1 km · 43 m · 0:45 h
- 45 Concordiaturm Auf der Sonnenseite der Lahn 5,0 km · 182 m · 2:30 h
- 46 Rahmberghöhenweg Nichts für Steigungsmuffel 8,0 km · 290 m · 2:15 h
- 50 Golfplatz-Runde Hier läuft alles rund 7,4 km · 211 m · 2:45 h
- 51 Willi-Hufnagel-Weg Kurz, aber schön 1,7 km · 65 m · 0:45 h
- 52 Fachbacher Rundweg Ab geht die Post! 2,1 km · 119 m · 0:45 h
- 53 Kaiser-Friedrich-Promenade Der 100-Tage-Kaiser 3,6 km · 179 m · 1:15 h
- 60 Panoramaweg Schweizer Bergromantik 12,1 km · 210 m · 4:00 h
- 61 Stein-Pfad Auf den Spuren des Freiherrn 3,2 km · 84 m · 1:00 h
- 70 Großer Kemmenauer Weg Ganz schön weit oben 9,0 km · 164 m · 3:00 h
- 80 Alter Weg Neues entdecken 3,2 km · 187 m · 1:00 h
- 81 Zwischen den Lahnhöhenwegen Brückenbauer 2,0 km · 160 m · 0:45 h
- 82 Zugang Lahn-Camino Viva España! 0,3 km · 5 m · 0:06 h
- 90 Drei-Dörfer-Weg Wanderschatz am Silbersee 8,8 km · 242 m · 3:00 h

Wanderbare Qualitätsgastgeber Seite 39

Einkehrmöglichkeiten Seite 40-41



→ 10,8 km ▲ 433 m ⌚ 3:45 h



20 HöhenLuft

PREMIUMWEG



Wander(er)hochgefühle

Hoch hinaus geht es bei diesem vom Deutschen Wanderverband ausgezeichneten Premiumweg HöhenLuft, der seinem Namen damit alle Ehre macht. Doch der Lohn für so manch einen Anstieg ist überwältigend: Fantastische Aussichten auf Lahntal und Kaiserbad. Und eine ä-

berst abwechslungsreiche Rundtour ist die HöhenLuft, übrigens eine Lahn-Facette des Lahnwanderweges, dazu. Da ist zum einen die wunderschöne Natur mit ihrer Ursprünglichkeit, zum anderen eine kulturhistorisch geprägte Landschaft mit Zeugnissen von der Antike bis heute.

Das geht's lang

Schon der Einstieg in die Tour sorgt für seinen über der Lahn thronenden Aussichtspunkten für wahre „Hochgefühle“.

entlang des UNESCO Welterbes Römischer Limes wandert. Nach einer Weile wird der Erholungsort Kemmenau erreicht, mit 417 Metern zugleich der höchste Punkt der Tour. Sonnige Wiesen und Weiden bestimmen jetzt das Landschaftsbild. Wie gut, dass es fortan größtenteils bergab geht, denn so kann die großartige Fernsicht über das Lahntal in Richtung Taunus unbeschwert genossen werden. Der Concordiaturm markiert den Beginn des letzten Abschnittes,



Angekommen am Bismarckturm bietet sich die willkommene Möglichkeit eine Pause einzulegen. Von nun an wandelt sich der Landschaftscharakter und bald ist dichter Wald ein stetiger Begleiter. Man würde sich gänzlich fernab der Zivilisation wähnen, erinnern nicht ab und an Spuren römischer Vergangenheit daran, dass man gerade



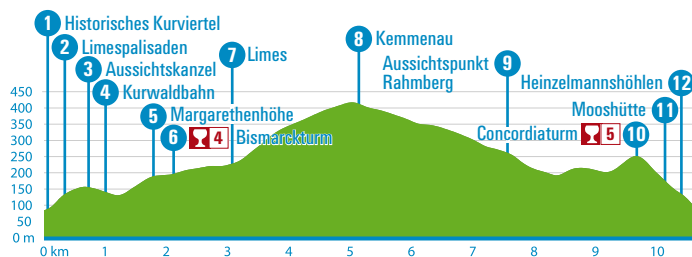
und dieser hat es wahrlich in sich: Immer entlang des Baedekers Felsenweges und der sagenumwobenen Heinzelmännshöhlen führt der Abstieg zum historischen Kurviertel von einem atemberaubenden Aussichtspunkt zum nächsten. Da heißt es unten angekommen erst einmal: Ausatmen!

Sehens- & Erlebnenswertes

Historisches Kurviertel, Limespalisaden, Aussichtskanzel Ernst-Vogler-Weg, Unterquerung Kurwaldbahn, Margarethenhöhe, Bismarckturm, Römischer Limes (UNESCO Welterbe), Aussichtspunkt Rahmberg, Concordiaturm, Mooshütte, Heinzelmännshöhlen

Hin & weg

Start/Ziel: Kurhaus/Robert-Kampe-Sprudel (N 50° 19.806900 E 7° 43.754160)
Anfahrt: Mit dem PKW von Koblenz über die B260, mit dem Zug nach Bad Ems Hbf





↔ 7,7 km ▲ 231 m ⌚ 2:45 h

10 Römerspuren



Unterwegs in der Römerhochburg

Auf den Spuren der Römer – dieses Versprechen wird hier auf Schritt und Tritt eingehalten. Gleich zu Beginn wartet ein Highlight im wahrsten Sinne des Wortes: Der begehbare Römerturm („Stefansturm“) auf der Spitze eines 423 Meter

hohen Basaltkegels bietet einen beeindruckenden Ausblick auf das Grenzland des einstigen Römischen Weltreiches. Dieser kurze Abstecher von der eigentlichen Rundtour ist absolutes Pflichtprogramm!

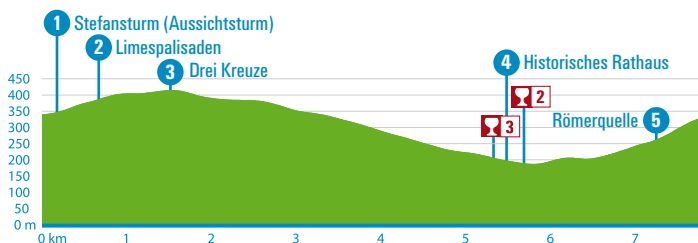
Sehens- & Erlebnenswertes

Stefansturm (begehbare Aussichtsturm), Limespalisaden, Drei Kreuze, historisches Rathaus Arzbach, Römerquelle

Hin & weg

Start/Ziel: Parkplatz Augstblickhütte (N 50° 22.099380 E 7° 45.219300)

Anfahrt: Mit dem PKW von Arzbach über K2 oder von Bad Ems über L327 und K2



↔ 6,1 km ▲ 180 m ⌚ 2:00 h

11 Oberdörfer Bachtal



Die Stille im Wald genießen

Wer der Hektik entfliehen will, der ist hier genau richtig. Reichlich Natur und Stille zeichnen diesen rund 6 Kilometer langen Rundwanderweg entlang eines Naturwaldreservats aus. Hier und da begrüßt ein Schaf oder Pferd, ansonsten ist Einsam-

keit und dichter Wald allgegenwärtig. Der Ausgangspunkt der Wanderung hat seinen Namen von der früheren Nutzung durch Zimmerleute, die hier die Dachstühle von Häusern zimmerten.

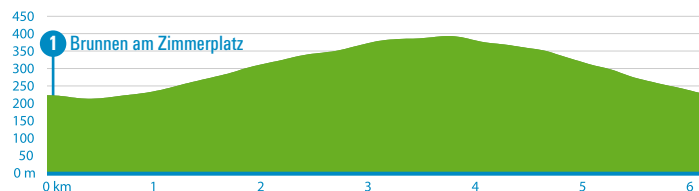
Sehens- & Erlebnenswertes

Brunnen am Zimmerplatz

Hin & weg


Start/Ziel: Zimmerplatz (N 50° 22.594320 E 7° 45.213480)

Anfahrt: Mit dem PKW von Bad Ems über L329 nach Arzbach





↔ 5,5 km ▲ 158 m ⌚ 2:00 h



↔ 15,9 km ▲ 616 m ⌚ 5:15 h

12 Langscheidtal



Der schönste Augstblick

Eine kleine Region für sich ist die sogenannte Augst, zu der auch die Gemeinde Arzbach gehört. Bei dieser Rundtour geht es zunächst durch das abgeschiedene Langscheidtal, um dann, im reizvollen Kontrast, sonnige Höhen und wunderschöne Ausblickspunkte zu durchlaufen. Mit einer kleinen Kapelle und dem UNESCO Welterbe Römischer Limes folgt man dabei sogar auch noch kulturellen Spuren.


Sehens- & Erlebenswertes

Römischer Limes, Ausblick auf Augstdörfer, Kapelle Maria in der Augst (Abstecher)

Hin & weg

Start/Ziel: Parkplatz am alten Sportplatz (N 50° 22.964400 E 7° 44.736480)

Anfahrt: Mit dem PKW von Bad Ems über L329 nach Arzbach



21 Vier-Türme-Tour



Willkommen im „Lahngebirge“

Vier Aussichtspunkte auf den Hängen rund um Bad Ems müssen auf dieser Tour bestiegen werden. Die Belohnung entschädigt jedoch für alles: Grandiose Panoramen! Auf zwei der Berge geht es sogar noch höher hinaus, als es die Topografie vorgesehen hat. Malbergturm und Concordiaturm können erklommen werden und vermögen es, die ohnehin schon beeindruckenden Ausichten noch einmal zu toppen.

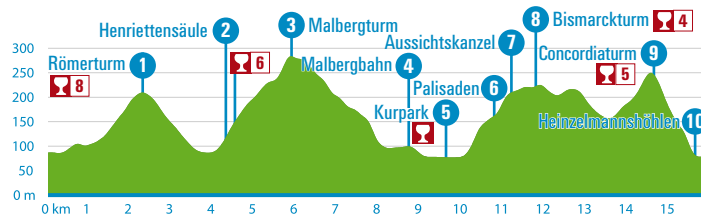
Sehens- & Erlebenswertes

Römerturm, Henriettensäule, Malbergturm, Malbergbahn, historischer Kurpark, römische Palisaden, Aussichtskanzel, Bismarckturm, Concordiaturm, Heinzelmanshöhlen

Hin & weg

Start/Ziel: Hauptbahnhof Bad Ems (N 50° 19.691700 E 7° 43.738380)

Anfahrt: Mit dem PKW von Koblenz über die B260, mit dem Zug nach Bad Ems Hbf





→ 14,3 km ▲ 388 m ⌚ 4:45 h

22 Römertürme



Veni, vidi, gaudi!

Entlang des UNESCO Welterbes Römischer Limes und damit auf die Spuren der alten Römer begibt sich der Wanderer auf dieser Tour. Links und rechts und manchmal sogar direkt auf dem Weg finden sich Zeugnisse des einstigen Römischen Imperiums. Ein Rekonstruierter Wachturm, übrigens der älteste Deutschlands, wiederaufgebaute Palisadenwände und Turmfundamente sind zu bestaunen.

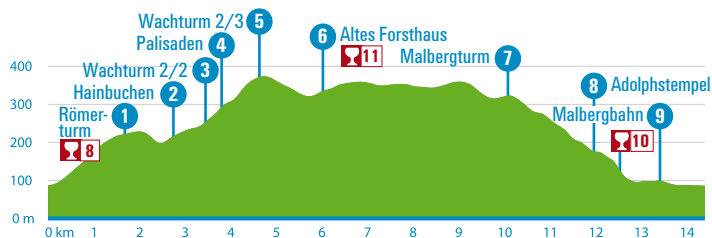
Sehens- & Erlebenswertes

Römerturm am Wintersberg, Hainbuchen, Wachturm 2/2, Palisaden, Wachturm 2/3, Altes Forsthaus, Malbergturm (begehbarer Aussichtsturm), Adolphstempel, Malbergbahn

Hin & weg

Start/Ziel: Hauptbahnhof Bad Ems (N 50° 19.691700 E 7° 43.738380)

Anfahrt: Mit dem PKW von Koblenz über die B260, mit dem Zug nach Bad Ems Hbf



→ 5,2 km ▲ 163 m ⌚ 1:45 h

23 Bergbauspuren



Glück auf, Wanderer!

Im Tal des Emsbaches haben schon die Römer Bergbau betrieben und im Mittelalter besserten die Trierer Erzbischöfe mit dem Silber ihre Kassen auf. Mit der Industrialisierung schließlich erlebte der Bergbau seine Blütezeit. Die bergbauhistorische Wanderung auf den Spuren des Emser Bergbaus führt Sie zu den Betriebsstätten dieser verschiedenen Epochen. Das Museum selbst lädt ein, in die Geschichte tiefer einzutauchen, zudem wird ein umfangreiches Mineralienkabinett präsentiert.

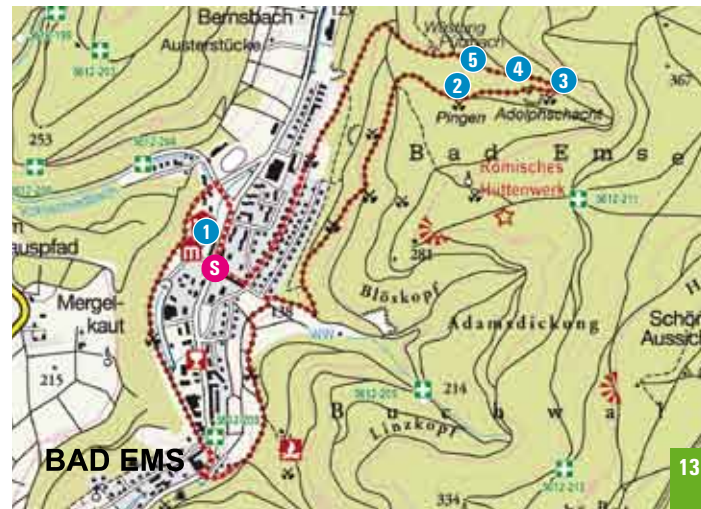
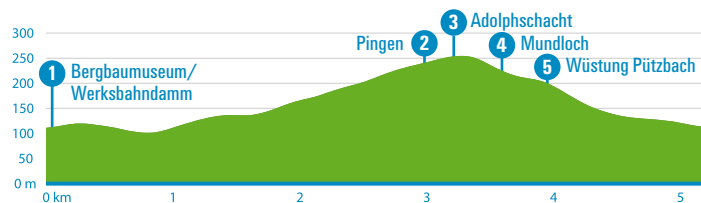
Sehens- & Erlebenswertes

Bergbaumuseum (Öffnungszeiten: März bis Oktober, sonntags 14-16 Uhr), Werksbahndamm, Pingin, Adolphschacht, Mundloch, Wüstung Pützbach

Hin & weg

Start/Ziel: Bergbaumuseum (N 50° 20.988180 E 7° 43.167900)

Anfahrt: Mit dem PKW von Koblenz über die B260 nach Bad Ems, dann Richtung Arzbach





↔ 3,3 km ▲ 171 m ⌚ 1:15 h



↔ 3,5 km ▲ 138 m ⌚ 1:15 h

24 Baedekers Felsenweg



Hier schwärmen Poeten

Immer entlang der berühmten Bäderlei bieten Felsvorsprünge die wohl schönste Sicht auf das Kaiserbad. Der wildromantische Felsenpfad wurde schon 1846 von Baedeker als einzigartige Möglichkeit gepriesen, die Bad Emser Landschaft zu entdecken. Und der berühmte Schriftsteller Dostojewski befand sie gar als die ma-

lerischsten Felsen der Welt. Über die Emser Bäderlei geht es entweder direkt zum Concordiaturm mit einem der besten Blicke über Bad Ems, oder man biegt kurz ab zur Mooshütte, einem Treffpunkt für Verliebte. Zudem gibt es noch die sagenumwobenen Heinzelmännchenhöhlen, ein geomorphologisches Naturphänomen, zu bestaunen.

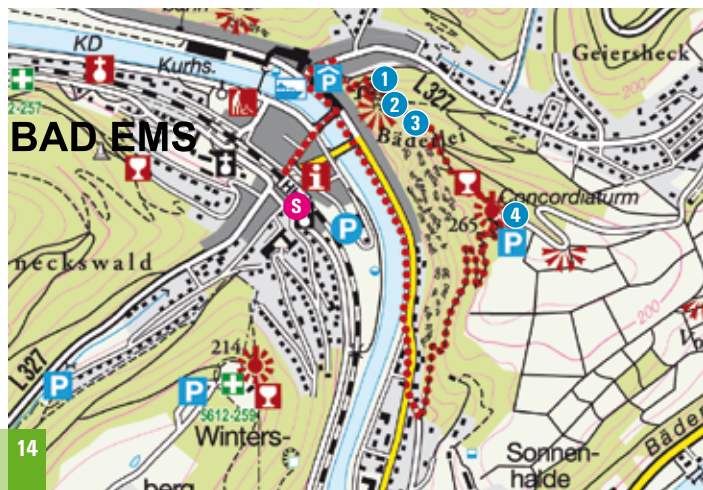
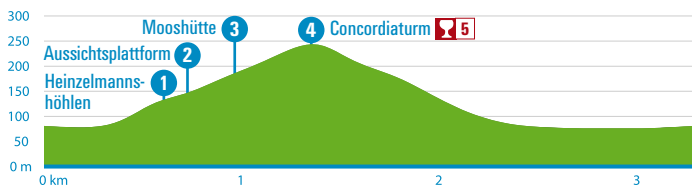
Sehens- & Erlebenswertes

Heinzelmännchenhöhlen, Aussichtsplattform, Moshütte, Concordiaturm (Aussichtsturm)

Hin & weg

Start/Ziel: Hauptbahnhof Bad Ems (N 50° 19.691700 E 7° 43.738380)

Anfahrt: Mit dem PKW von Koblenz über die B260, mit dem Zug nach Bad Ems Hbf



25 Bismarckrunde



Über den Dächern des Kaiserbades

Ideal für eine kleine Wanderung oder einen ausgedehnten Spaziergang ist dieser Rundweg auf der Bismarckhöhe. Mit moderaten Steigungen lässt sich hierbei in das Wanderareal oberhalb von Bad Ems „reinschnuppern“, gleichzeitig beeindruck-

cken die Blicke auf das im Tal liegende Kaiserbad. Wer möchte, kann auch mit der Kurwaldbahn vom Stadtzentrum (Römerstraße) auf die Bismarckhöhe fahren und dann von der Bergstation aus die Wanderung beginnen.

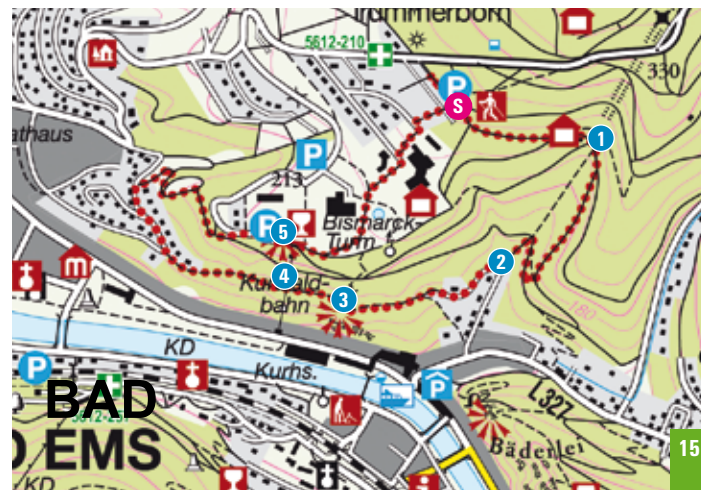
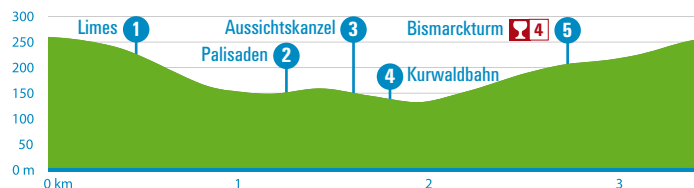
Sehens- & Erlebenswertes

Römischer Limes, Römische Palisaden, Aussichtskanzel am Ernst-Vogler Weg, „Unterführung“ Kurwaldbahn, Bismarckturm

Hin & weg


Start/Ziel: Parkplatz Trümmerborn (N 50° 20.199060 E 7° 43.802100)

Anfahrt: Mit dem PKW von Koblenz über B260 nach Bad Ems, weiter Richtung Kliniken





7,3 km ▲ 251 m ⌚ 2:45 h



6,5 km ▲ 145 m ⌚ 2:00 h

26 Romantik-Runde



Wandern wie Zaren und Kaiser

Erkunden Sie die malerische Flusslandschaft und reizvolle Ausblicke auf das historische Kurviertel von Bad Ems. In der Romantik hat das damalige Weltbad die Landschaft mit Promenaden, Felsenpfaden und Aussichtstempeln erschlossen. Auf Eseln unternahmen die Gäste ihre Ausflüge. Folgen Sie ihren Spuren, den Emp-

fehlungen Baedekers von Anno 1846 und anderer Reiseführer – aber natürlich auf Schusters Rappen. An sechs Standorten befinden sich Infotafeln, die historische Hintergründe erläutern. Tipp: In der Touristinfo und im Museum ist zudem eine kostenlose Broschüre über die Romantik-Runde erhältlich.


Sehens- & Erlebnenswertes

Heinzelmannshöhlen, Mooshütte, Bismarckturm, Aussichtskanzel Ernst-Vogler-Weg, ev. Martinskirche, Alte Zentrale, Adolphstempel, Henriettensäule, Malbergbahn, historisches Villenviertel

Hin & weg

Start/Ziel: Hauptbahnhof Bad Ems (N 50° 19.691700 E 7° 43.738380)

Anfahrt: Mit dem PKW von Koblenz über die B260, mit dem Zug nach Bad Ems Hbf



27 Emsbachtal



Der Weg ist das Ziel

Wie so oft gilt auch hier: Der Weg ist das Ziel – und in diesem Fall ein sehr schöner. Die Streckenwanderung führt von Bad Ems nach Arzbach, oftmals auch als „Römerhochburg“ bezeichnet. In der Tat erblickt

der Wanderer schon von weitem den auf einem 423 Meter hohen Basaltkegel thronenden Römerturm. Bis dahin wechseln sich schattige Waldabschnitte mit offenen Feld- und Wiesenpassagen ab.

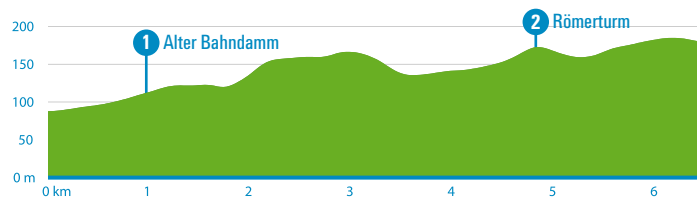
Sehens- & Erlebnenswertes

Alter Bahndamm, Aussicht auf Römerturm

Hin & weg

Start: Parkplatz Friedhof (N 50° 20.340600 E 7° 42.828300). Ziel: Arzbach

Anfahrt: Mit dem PKW von Koblenz über die B260, weiter Richtung Arzbach





→ 12,0 km ▲ 242 m ⌚ 4:00 h



→ 1,0 km ▲ 20 m ⌚ 0:20 h

30 Nassauische Kleinbahn-Limes



Alte Gleise

Die Nassauische Kleinbahn war eine Schmalspurbahn, die den verkehrsfernen Hintertaunus mit dem Rheintal verband. Die Strecke zwischen Braubach und Nastätten, die hier bewandert wird, war in der Zeit von 1903 bis 1930 in Betrieb.

An die kurze Blütezeit erinnern immer noch Zeugnisse wie Dämme, Brücken und Durchlässe. Im zweiten Abschnitt der Rundtour geht es geschichtlich noch weiter zurück: Hier sind der Römische Limes und seine Relikte allgegenwärtig.

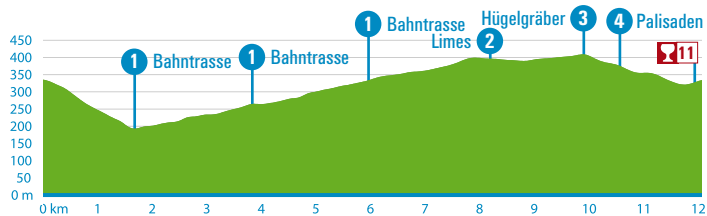
Sehens- & Erlebenswertes

Bahntrasse Nassauische Kleinbahn, Römischer Limes und Wachtürme, keltische Hügelgräber, rekonstruierte Palisaden

Hin & weg

Start/Ziel: Parkplatz Forsthaus (N 50° 18.267120 E 7° 42.047940)

Anfahrt: Mit dem PKW von Becheln über L333 oder von Bad Ems über L327



31 Limespfad



Den Römern ganz nah

Der Bechelner Limespfad ist der erste Rundwanderweg am Limes in der Region gewesen - kein Wunder, bietet er doch eine äußerst gute und sehr bequeme Gelegenheit, sich den Römern zu nähern. Sehenswert sind zum Beispiel der Wall und

Graben am Wolfsbusch sowie der Wachtposten 2/5, dessen Grundmauern dargestellt sind. Im Dorfgemeinschaftshaus am Parkplatz befindet sich eine Ausstellung mit Funden aus der Region.

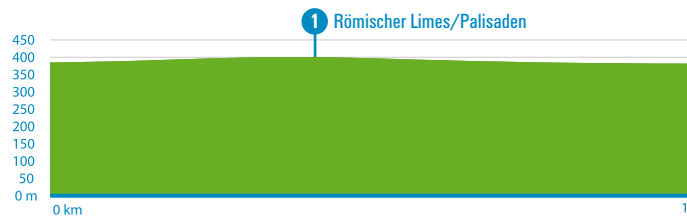
Sehens- & Erlebenswertes

Römischer Limes mit Palisadenrekonstruktion, Wachturm, Informationstafeln

Hin & weg

Start/Ziel: Parkplatz Dorfgemeinschaftshaus (N 50° 17.752920 E 7° 42.908640)

Anfahrt: Mit dem PKW von Bad Ems über L327





↔ 3,1 km ▲ 36 m ⌚ 1:00 h

32 Ortsrundwanderweg



Für Weitblicker

Sonnenweg wird die rund 3 Kilometer lange Rundtour durch die kleine Taunusgemeinde auch oft genannt. Und in der Tat bietet die exponierte Lage nicht nur hierfür beste Voraussetzungen. Bei klarer Sicht kann man den Blick über die Marksburg bis auf die andere Rheinseite in Eifel und Hunsrück schweifen lassen.


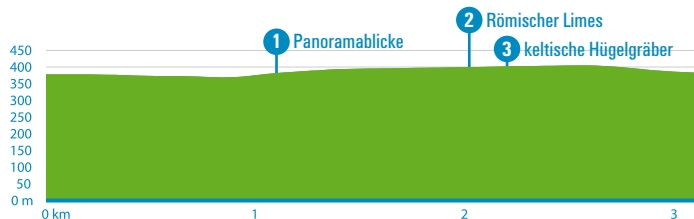
Sehens- & Erlebenswertes

Panoramablicke, Römischer Limes, keltische Hügelgräber

Hin & weg

Start/Ziel: Parkplatz Dorfgemeinschaftshaus (N 50° 17.752920 E 7° 42.908640)

Anfahrt: Mit dem PKW von Bad Ems über L327 nach Becheln



↔ 8,2 km ▲ 298 m ⌚ 2:45 h

40 Kuxlay und Wiesbachblick



Traum(aus)sichten

Zwei eindrucksvolle Aussichtspunkte geben dieser Rundtour hoch über der Lahn ihren Namen. Wie es sich gehört, steht vor dem Vergnügen die Arbeit, so dass zunächst schmale Pfade und Aufstiege zu meistern sind bis die Kuxlay bzw. der Wiesbachblick erreicht werden. Von hier schweift der Blick weit bis ins benachbarte Nassau und Bad Ems.

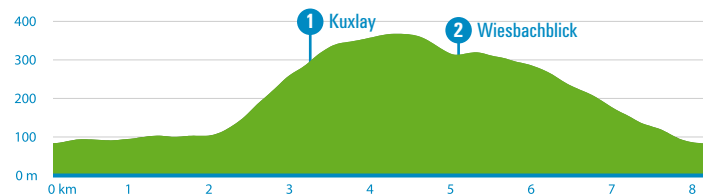
Sehens- & Erlebenswertes

Kuxlay, Wiesbachblick

Hin & weg


Start/Ziel: Parkplatz Kappesfeld (N 50° 19.650300 E 7° 45.536340)

Anfahrt: Mit dem Zug nach Dausenau, mit dem PKW von Bad Ems über B260





↔ 2,8 km ▲ 5 m ⌚ 1:00 h



↔ 1,0 km ▲ 28 m ⌚ 0:45 h

41 Brückenrundweg



Fluss-Spazieren

Einen überaus lohnenden Spaziergang verspricht diese knapp 3 Kilometer lange Tour entlang der Lahn. Denn es gibt – erst links dann rechts vom Fluss – neben Flusspanorama auch noch so einiges zu entdecken.

Das berühmte Wirtshaus an der Lahn, eine über 1.000 Jahre alte Gerichtseiche und das zweitälteste Fachwerkrahus Deutschlands begeistern nicht nur Fotografen.

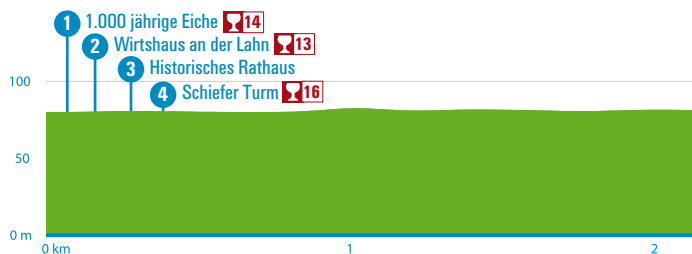
Sehens- & Erlebnenswertes

1.000 jährige Eiche, Schiefer Turm, Historisches Rathaus, Wirtshaus an der Lahn

Hin & weg

Start/Ziel: Parkplatz Kappesfeld (N 50° 19.650300 E 7° 45.536340)

Anfahrt: Mit dem Zug nach Dausenau, mit dem PKW von Bad Ems über B260



42 Stadtmauer-Rundgang



Mittendrin im Mittelalter

Mit seinem Erbe aus dem Mittelalter weist Dausenau heute ein in der ganzen Region einzigartiges Stadtbild auf. Dieser Rundgang entlang der weitgehend erhaltenen

Stadtmauer mit seinen ehemals sieben Türmen überrascht mit immer neuen Blicken auf den historischen Ortskern.

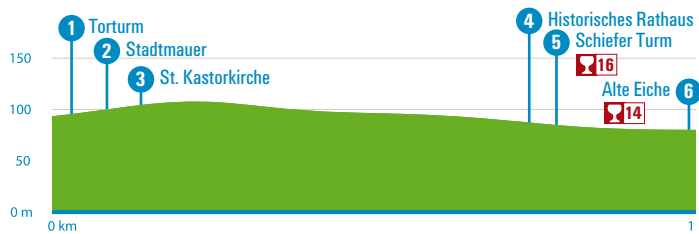
Sehens- & Erlebnenswertes

Mittelalterliche Stadtmauer, gotische St. Kastorkirche, Schiefer Turm, Torturm, Historisches Rathaus, 1.000 jährige Eiche

Hin & weg

Start/Ziel: Alte Eiche (N 50° 19.735140 E 7° 45.530220)

Anfahrt: Mit dem Zug nach Dausenau, mit dem PKW von Bad Ems über B260





↔ 9,3 km ▲ 189 m ⌚ 3:00 h



↔ 2,1 km ▲ 43 m ⌚ 0:45 h

43 Puppenmuseum



Wanderung zurück in die Kindheit

Ein bisschen verträumt ist er zweifelsohne, der Weg zum Puppen-Stuben-Museum. Dichter Wald und plätschernde Bachläufe lassen fast schon märchenhafte Stimmung aufkommen und sind damit ideale Wegbegleiter für den Höhepunkt dieser

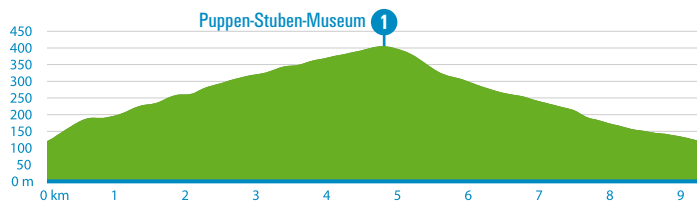
Rundtour. Weit über 1.000 Stück der Spielkameraden mit den Kulleraugen zeigt das Museum und ist damit vor allem für Erwachsene eine kleine Zeitreise in die eigene Kindheit.

Sehens- & Erlebenswertes

Puppen-Stuben-Museum, Öffnungszeiten Sa., So. und Feiertage von 14.00 - 17.00 Uhr sowie nach Vereinbarung, Tel. 02608-526

Hin & weg

Start/Ziel: Parkplatz Kinderheim Waldesruh (N 50° 20.115360 E 7° 45.681000)
Anfahrt: Mit dem Zug nach Dausenau, mit dem PKW von Bad Ems über B260



44 Heidkopfhüttenweg



Für Waldmeister

Lust auf einen kleinen Waldspaziergang ohne viel Steigung? Zu warm, um sich zu stark anzustrengen? Dann ist diese Rundtour durch den Dausenauer Wald genau

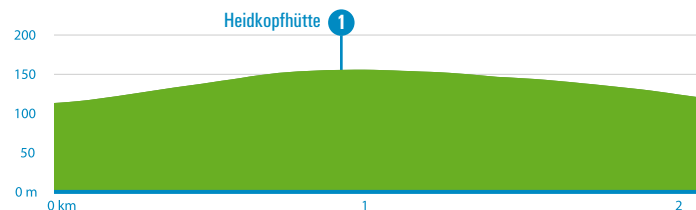
das Richtige. Mit der Heidkopfhütte wartet zudem eine Rastmöglichkeit. Und wer spontan noch mehr wandern will, kann auf die große Rundtour Nr. 43 „verlängern“.

Sehens- & Erlebenswertes

Heidkopfhütte

Hin & weg

Start/Ziel: Parkplatz Kinderheim Waldesruh (N 50° 20.115360 E 7° 45.681000)
Anfahrt: Mit dem Zug nach Dausenau, mit dem PKW von Bad Ems über B260





↔ 5,0 km ▲ 182 m ⌚ 2:30 h



↔ 8,0 km ▲ 290 m ⌚ 2:15 h

45 Concordiaturm



Auf der Sonnenseite der Lahn

Wunderschöne Aussichten und von der Sonnen verwöhnte Wegepassagen erwarten den Wanderer auf dem Weg zum Concordiaturm, dem Höhepunkt dieser Tour.

Dabei geht es am Südhang des Lahntals abwechslungsreich mal durch Weiden, Streuobstwiesen, Äcker oder Wald.

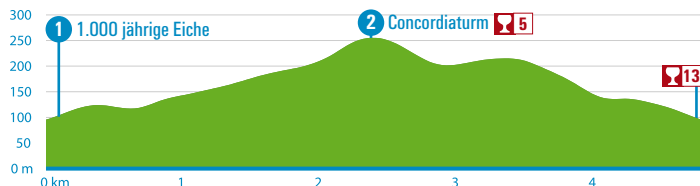
Sehens- & Erlebnenswertes

1.000 jährige Gerichtseiche, Concordiaturm (begehbarer Aussichtsturm)

Hin & weg

Start/Ziel: Parkplatz Kappesfeld (N 50° 19.650300 E 7° 45.536340)

Anfahrt: Mit dem Zug nach Dausenau, mit dem PKW von Bad Ems über B260



46 Rahmberghöhenweg



Nichts für Steigungsmuffel

Das Wort „Höhe“ im Wegenamen sollte wörtlich genommen werden, denn vom Ufer der Lahn geht es über ganze vier Kilometer kontinuierlich bergauf in die Höhen des Westerwaldes. Dafür entschädigen

schöne Talblicke auf das sich an die Lahn schmiegende mittelalterliche Dausenau sowie die Gewissheit, dass es anschließend stetig bergab geht.

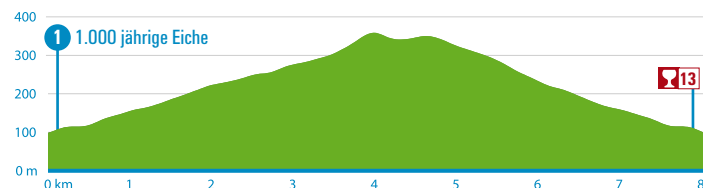
Sehens- & Erlebnenswertes

1.000 jährige Gerichtseiche

Hin & weg


Start/Ziel: Parkplatz Kappesfeld (N 50° 19.650300 E 7° 45.536340)

Anfahrt: Mit dem Zug nach Dausenau, mit dem PKW von Bad Ems über B260





↔ 7,4 km ▲ 211 m ⌚ 2:45 h



↔ 1,7 km ▲ 65 m ⌚ 0:45 h

50 Golfplatz-Runde



Hier läuft alles rund

Nicht wundern, wenn ab und zu kleine weiße Bälle vor die Wanderschuhe rollen. Denn dieser Rundwanderweg führt zu einem der schönsten Golf-Parcours in ganz Deutschland, dem Golfplatz Denzerheide.

Zuvor geht es jedoch entlang des Fachbachs. Hier wurden einst Forellen mit Hilfe von Fächern gefangen, ein Umstand, dem sowohl Bach als auch Ort ihrem Namen verdanken.

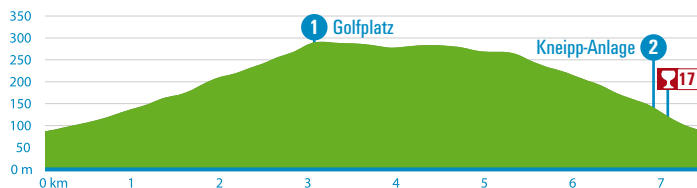
Sehens- & Erlebenswertes

Golfplatz Denzerheide, Kneipp-Anlage

Hin & weg

Start/Ziel: Parkplatz Dorfplatz (N 50° 20.302440 E 7° 41.552580)

Anfahrt: Mit dem Zug nach Nievern, dann Fußweg nach Fachbach, mit dem PKW von Bad Ems über B260



51 Willi-Hufnagel-Weg



Kurz, aber schön

Dieser alte Weinbergweg wurde nach Willi Hufnagel benannt, einem leidenschaftlichen Wanderer, der sich für den Erhalt der Natur und der heimischen Eigenheiten einsetzte und zudem die erste heimat-

kundliche Dokumentation über die Dorfgeschichte des Lahnotortes verfasste. Mit vielen Ruhebänken bietet der Weg heutzutage herrliche Blicke auf das Lahntal.

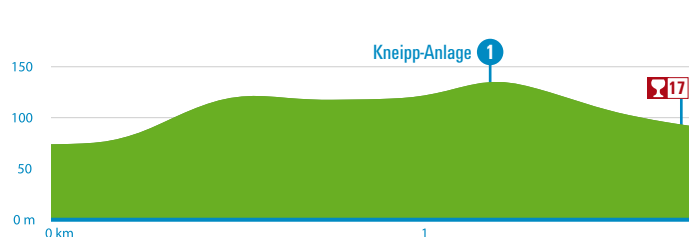
Sehens- & Erlebenswertes


Kneipp-Anlage

Hin & weg


Start: Abfahrt Umgehungsstraße (N 50° 20.342280 E 7° 41.091660), Ziel: Dorfplatz

Anfahrt: Mit dem Zug nach Nievern, dann Fußweg nach Fachbach, mit dem PKW von Bad Ems über B260





↔ 2,1 km ▲ 119 m ⌚ 0:45 h



↔ 3,6 km ▲ 179 m ⌚ 1:15 h

52 Fachbacher Rundweg



Ab geht die Post!

Auf diesem Ortsrundweg wird der Wanderer nicht nur auf einen alten Postweg geschickt, damals die einzige Verbindung Richtung Koblenz, er passiert auch eine sehenswerte Kapelle. Die Sage berichtet,

dass sich hier – in der Marien-Felsen-Kapelle – einige Frauen während des Dreißigjährigen Krieges vor Soldaten versteckt haben.

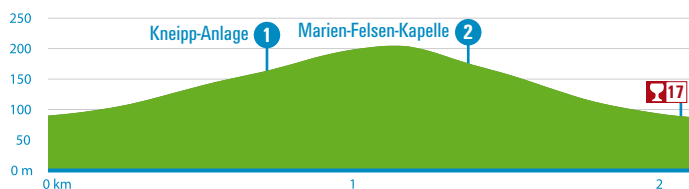
Sehens- & Erlebenswertes

Kneipp-Anlage, Marien-Felsen-Kapelle

Hin & weg

Start/Ziel: Parkplatz Dorfplatz (N 50° 20.302440 E 7° 41.552580)

Anfahrt: Mit dem Zug nach Nievern, dann Fußweg nach Fachbach, mit dem PKW von Bad Ems über B260



53 Kaiser-Friedrich-Promenade



Der 100-Tage-Kaiser

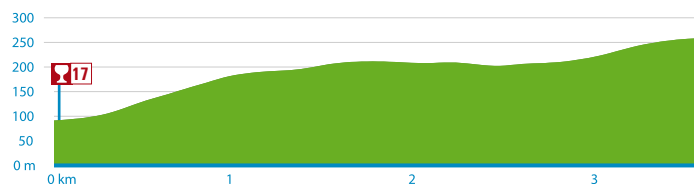
Einem berühmten Kurgast des benachbarten Bad Ems im Jahre 1887 verdankt diese Tour ihren Namen: Kaiser Friedrich III, auch genannt der 100-Tage-Kaiser, da er nur ebendiese Zeit regierte. Tipp: Der

Weg lässt sich, am Zielpunkt Wasserhaus angekommen, prima mit dem Weg Nr. 50 (Golfplatz-Runde) kombinieren. So gelangt man in rund 3 Kilometern wieder zum Ausgangspunkt zurück.

Hin & weg

Start: Parkplatz Dorfplatz (N 50° 20.302440 E 7° 41.552580), Ziel: Wasserhaus

Anfahrt: Mit dem Zug nach Nievern, dann Fußweg nach Fachbach, mit dem PKW von Bad Ems über B260





↔ 12,1 km ▲ 210 m ⌚ 4:00 h



↔ 3,2 km ▲ 84 m ⌚ 1:00 h

60 Panoramaweg



Schweizer Bergromantik

Eine überaus abwechslungsreiche Rundtour mit immer neuen, beeindruckenden Fernblicken - der Panoramaweg macht seinem Namen alle Ehre. Auf rund 12 Kilometern geht es vor allem entlang von Feld-, Wiesen- und Waldgrenzen sowie der

Plateaugrenze zur Lahn, so dass gute Sicht garantiert ist. Nicht weniger eindrucksvoll ist die Durchquerung des wildromantischen Schweizertals, dem niedrigsten Punkt der Wanderung.

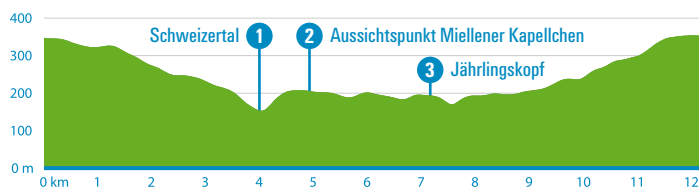
Sehens- & Erlebnenswertes

Schweizertal, Aussichtspunkt „Miellener Kapellchen“, Aussichtspunkt „Jährlingskopf“

Hin & weg

Start/Ziel: Parkplatz Malbergweg (N 50° 18.608220 E 7° 41.768700)

Anfahrt: Mit dem PKW von Frücht über K67 oder von Bad Ems über L327 und K67



61 Stein-Pfad



Auf den Spuren des Freiherrn

An 12 Stationen des Rundwanderweges befinden sich Informationstafeln mit Hinweisen zum Leben des Freiherrn von und zum Stein, dem großen Reformator und preußischen Minister, dem diese Tour gewid-

met ist. In der kleinen Taunusgemeinde Frücht fand der Staatsmann seine letzte Ruhe. Hier steht auch seine Familiengruft, die besichtigt werden kann.

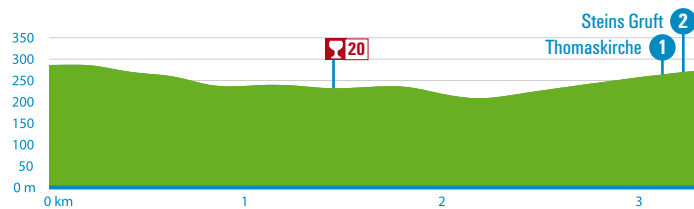
Sehens- & Erlebnenswertes

Gruft des Freiherrn von und zum Stein, Thomaskirche

Hin & weg

Start/Ziel: Wegportal Frücht (N 50° 18.661680 E 7° 40.767060)

Anfahrt: Mit dem PKW von Bad Ems über L327 und K67





→ 9,0 km ▲ 164 m ⌚ 3:00 h



→ 3,2 km ▲ 187 m ⌚ 1:00 h

70 Großer Kemmenauer Weg



Ganz schön weit oben

Wer auf dem Großen Kemmenauer Weg wandert, hat die steilen und engen Täler der Lahn überwunden und bewegt sich auf der alten Landoberfläche mit gemächlichen An- und Abstiegen. Hier präsentiert sich der Naturpark in einem Wechsel von Wiesen, Feldern und Wald sowie weiten

Ausblick über die im Tal fließende Lahn hinweg weit in den Taunus hinein, bei klarer Sicht bis zu den Höhen des Großen Feldberges. Und obendrauf gibt es einen der besterhaltenen Abschnitte des Römischen Limes in ganz Rheinland-Pfalz zu bestaunen.

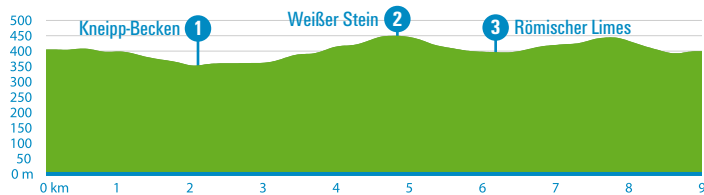
Sehens- & Erlebnenswertes

Aussichten Lahntal, Kneipp-Becken, Weißer Stein, Römischer Limes und Limesturm

Hin & weg

Start/Ziel: Parkplatz Friedhof (N 50° 20.744340 E 7° 44.855280)

Anfahrt: Mit dem PKW von Bad Ems über L327



80 Alter Weg



Neues entdecken

Aus einer Zeit, als man noch nicht zur Erholung wanderte, sondern einfach nur um von Ort zu Ort zu gelangen, stammt dieser historische Weg. Er verbindet den Lahntort

Friedrichsseggen mit der Taunusgemeinde Frücht. Schöne Landschaft und Sehenswertes am Wegesrand muss der Wanderer aber dennoch nicht missen.

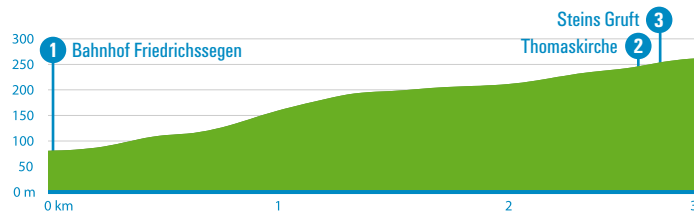
Sehens- & Erlebnenswertes


Bahnhof Friedrichsseggen (denkmalgeschütztes Gebäude), Thomaskirche, Steins Gruft

Hin & weg


Start: Bahnhof Friedrichsseggen (N 50° 18.702780 E 7° 39.072060), Ziel: Steins Gruft in Frücht

Anfahrt: Mit dem Zug bis Bahnhof Friedrichsseggen, mit dem PKW von Bad Ems über B260





↔ 2,0 km ▲ 160 m ⌚ 0:45 h



↔ 0,3 km ▲ 5 m ⌚ 0:06 h

81 Zwischen den Lahnhöhenwegen



Brückenbauer

Ein überaus praktisches Ziel verfolgt dieser Verbindungsweg: Er schlägt, im wahrsten Sinne des Wortes, Brücken. Je nach Wander(er)absicht, führt er von der Lahn-

gemeinde Miellen zum Lahnwanderweg oder verbindet die beiden Lahnhöhenwege rechts und links der Lahn miteinander.

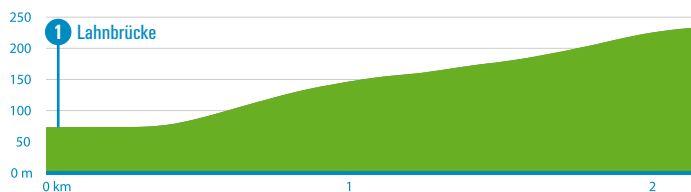
Sehens- & Erlebenswertes

Lahnbrücke

Hin & weg

Start: Forstweg Miellen (N 50° 19.549200 E 7° 39.942300), Ziel: Lahnhöhenweg/ Lahnwanderweg

Anfahrt: Mit dem PKW von Bad Ems über B260



82 Zugang Lahn-Camino



Viva España!

Ein kleiner Weg mit einem großen Ziel! Dieser Verbindungsweg schafft einen Zugang zu keinem geringeren als den berühmten Lahn-Camino, bekannt auch als der Jakobspilgerweg, mit dem Ziel Santiago de

Compostela. Darüber hinaus wird anhand von Hinweistafeln über die Geschichte der Mühlen im sich anschließenden wildromantischen Schweizertal informiert.

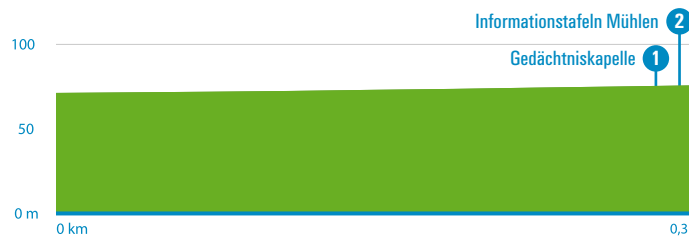
Sehens- & Erlebenswertes

Gedächtniskapelle, Informationstafeln Mühlen

Hin & weg

Start: Lahnsteg Miellen (N 50° 19.549200 E 7° 39.942300), Ziel: Lahn-Camino

Anfahrt: Mit dem PKW von Bad Ems über B260



Hier liegen Sie immer richtig

Die vom Deutschen Wanderverband klassifizierten Unterkünfte sind besonders wanderfreundlich. Sie versprechen ihren Wandergästen zum Beispiel, dass es einen Trockenraum und aktuelle Informationen zum Wetter gibt, dass kompetent über das Wanderangebot vor Ort beraten wird und dass ein Hol- und Bringservice organisiert werden kann, ebenso wie die Erstellung von Lunchpaketen.

Häcker's Grand Hotel Bad Ems ****S

Römerstraße 1-3
56130 Bad Ems
Tel. 02603-7990
www.haeckers-grandhotel.com

Hotel Schweizerhaus***

Malbergstraße 21
56130 Bad Ems
Tel. 02603-93630
www.hotel-schweizerhaus.com

Hotel Bad Emser Hof***S

Lahnstraße 6-7
56130 Bad Ems
Tel. 02603-91810
www.bad-emser-hof.de

Berghotel Wintersberg am Limes***

Auffahrt Braubacher Straße
56130 Bad Ems
Tel. 02603-4282
www.hotel-wintersberg.de

Park-Hotel Bad Ems*** Garni

Malbergstraße 7
56130 Bad Ems
Tel. 02603-50400
www.parkhotel-bad-ems.de

Lahntal-Jugendherberge

Alte Kemmenauer Straße 41
56130 Bad Ems
Tel. 02603-2680
www.diejugendherbergen.de



→ 8,8 km ▲ 242 m ⌚ 3:00 h

90 Drei-Dörfer-Weg



Wanderschatz am Silbersee

Diese abwechslungsreiche Rundwanderung führt den Wanderer nicht nur durch drei liebenswerte Orte, wie der Name schon vermuten lässt. Mit dem wildromantischen Schweizertal und seinen ehemals sieben Mühlen aus dem 17. Jahrhundert

(Erklärung durch Informationstafeln) gilt es zudem, einen ebenso landschaftlichen wie kulturhistorischen „Wanderschatz“ zu entdecken. Und wer weiß, vielleicht wartet ein weiterer im Silbersee, der wird nämlich auch passiert...

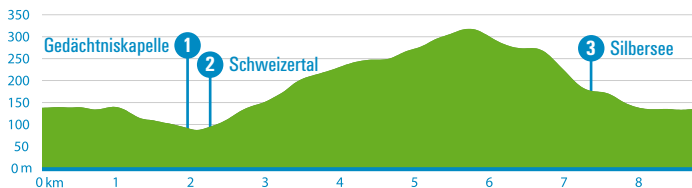
Sehens- & Erlebnenswertes

Gedächtniskapelle, Schweizertal mit sieben ehemaligen Mühlen, Silbersee

Hin & weg

Start/Ziel: Sportplatz Nievern (N 50° 20.077860 E 7° 40.946520)

Anfahrt: Mit dem Zug zum Bahnhof Nievern, mit dem PKW von Bad Ems über B260



Lecker unterwegs

Ob für eine Rast zwischendurch oder für die abschließende Einkehr nach einem erlebnisreichen Wandertag: Die Restaurants und Gaststätten in Bad Ems heißen ihre wandernden Gäste herzlich willkommen. In der jeweiligen Wegebeschreibung (Seite 6 bis 38) finden Sie die Nummern derjenigen Einkehrmöglichkeiten, die direkt am Weg liegen.

ARZBACH (56337)

1 Landgasthof „Altes Bierhaus“

Am Bierhaus 10
Tel. 02603-93920
www.hotelaltesbierhaus.de

2 Gaststätte Zum Wiesengrund

Hauptstraße 11
Tel. 02603-8132
www.gasthof-zumwiesengrund.de
Montag Ruhetag

3 Ristorante Pizzeria „Am Rathaus“

Forststraße 2
Tel. 02603-509777
Dienstag Ruhetag

BAD EMS (56130)

4 Café-Restaurant Bismarck's

Taunusallee 13
Tel. 02603-508282
www.bismarcks.de
kein Ruhetag

5 Café-Restaurant Concordiaturm

Concordiastraße
Tel. 02603-9569587
www.concordiaturm-badems.de
Dienstag Ruhetag

6 Hotel-Restaurant Schweizerhaus

Malbergstraße 21
Tel. 02603-93630
www.hotel-schweizerhaus.com
Donnerstag Ruhetag

7 Zur Kreuzmühle

Arzbacher Str. 52
Tel. 02603-12685
www.kreuzmuehle.de
Donnerstag Ruhetag

8 Berghotel-Restaurant Wintersberg am Limes

Tel. 02603-4282
www.hotel-wintersberg.de
Montag, Dienstag Ruhetag

9 Golfhotel-Restaurant

Denzerheide
Tel. 02603-6159
www.golfhotel-denzerheide.de
kein Ruhetag

10 Ferienhotel Lindenbach

Lindenbach 28
Tel. 02603-9770
www.bsw24.de
kein Ruhetag

11 Gasthaus Forsthaus

Altes Forsthaus an der L 327
Tel. 02603-3482
www.gasthausforsthaus.de
Montag Ruhetag

Im Stadtzentrum von Bad Ems befinden sich viele weitere Restaurants, Cafés und Gaststätten, www.bad-ems.info.

BECHELN (56132)

12 Zur Zwiebel

Emser Str. 41
Tel. 02603-500883
Montag Ruhetag

DAUSENAU (56132)

13 Altes Wirtshaus an der Lahn

Lahnstr. 12
Tel. 02603-6525
www.wirtshaus-an-der-lahn.de
Dienstag Ruhetag

14 Hotel Restaurant Gasthaus Lahnhof

Lahnstr. 3
Tel. 02603-6174
www.hotel-lahnhof.de
Donnerstag Ruhetag

15 Gaststätte "Zur Wildente"

Hallgarten 16
Tel. 02603-5048095
www.wildente-dausenau.de
kein Ruhetag

16 Gaststätte "Zum Schiefen Turm"

Lahnstraße 29
Tel. 02603-6463
www.zumschiefenturm.de
Mittwoch Ruhetag

FACHBACH (56133)

17 Zum Engel

Koblener Str. 10
Tel. 02603-13641
Dienstag Ruhetag

18 Restaurant Stadt Coblenz

Im Fachbachtal 1
Tel. 02603-5048248
www.stadt-coblenz.com
Anmeldung erforderlich

19 Café Bäderblick

Furtweg 14
Tel. 02603-13202
www.baederblick.de
Kein Ruhetag

FRÜCHT (56132)

20 Biohof Hahlgarten mit Hofladen

Hof Hahlgarten
Tel. 02603-3840
Mi/Fr 16-19 Uhr, Sa 10-17 Uhr

KEMMENAU (56132)

21 Restaurant Kupferpfanne

Hauptstr. 17
Tel. 02603-7006414
www.kupferpfanne-kemmenau.de
Dienstag Ruhetag

MIELLEN (56132)

22 Italia

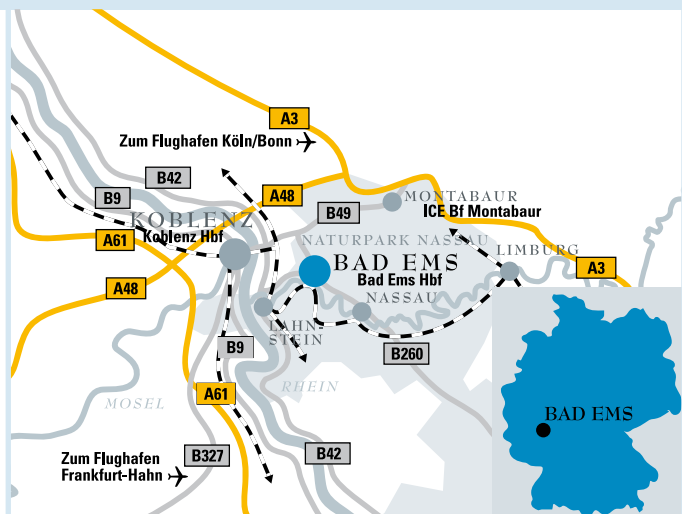
Hauptstraße 7
Tel. 0151-71969913
www.facebook.com/
87577772486161
kein Ruhetag

NIEVERN (56132)

23 Gaststätte Bürgerhaus

Neustr. 9
Tel. 02603-9318585
kein Ruhetag





Weitere Informationen erteilt Ihnen gerne:

Stadt- und Touristikmarketing Bad Ems e. V.

Bahnhofplatz
 56130 Bad Ems
 Telefon: 02603-9415-0
 Telefax: 02603-9415-60
 info@bad-ems.info
 www.bad-ems.info

Unsere Öffnungs- und Beratungszeiten:

April - Oktober:
 Mo - Fr von 09.00 - 13.00 Uhr und 14.00 - 17.00 Uhr
 Sa, So und feiertags von 10.00 - 14.00 Uhr
 November - März:
 Mo - Fr von 09.00 - 13.00 Uhr und 14.00 - 17.00 Uhr
 Sa von 11.00 - 14.00 Uhr

