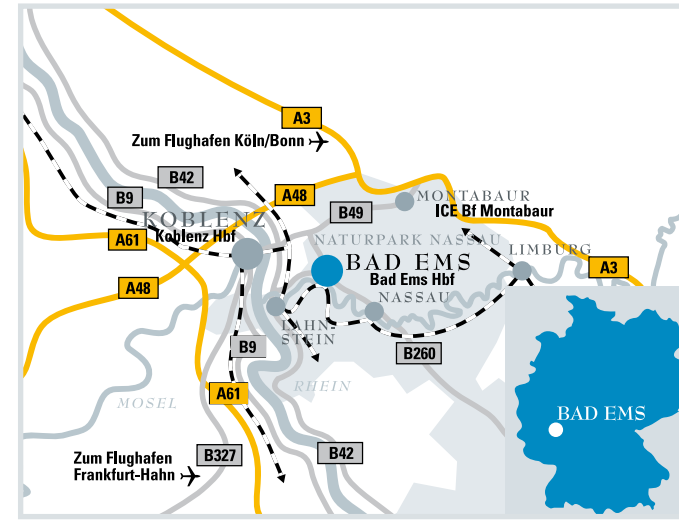




3



Wander(er)hochgefühle

Das wildromantische Lahntal mit dem Kaiserbad Bad Ems ist Ausgangspunkt der HöhenLuft, einer Tour, die ihrem Namen alle Ehre macht. Denn fantastische Aussichten in luftiger Höhe sind hier Programm. Der vom Deutschen Wanderinstitut ausgezeichneten Premiumweg ist aber noch viel mehr: Neben der wunderschönen Landschaft inmitten eines Naturparks warten zugleich kulturhistorische Zeugnisse von der Antike bis heute. Nicht umsonst wurde die Fluss- und Berglandschaft rund um Bad Ems in der Romantik mit Felsenpfaden und Aussichtstempeln erschlossen. Auch auf diesen Wegen verläuft die HöhenLuft. Neben dem UNESCO-Welterbe Römischer Limes ist der Concordiaturm ein weiteres Highlight: Von dem Aussichtsturm bietet sich ein eindrucksvoller 360°-Blick über das ganze Lahntal.

wandert. Nach einer Weile wird der Erholungsort Kemmenau erreicht, mit 417 Metern zugleich der höchste Punkt der Tour. Sonnige Wiesen und Weiden bestimmen jetzt das Landschaftsbild. Wie gut, dass es fortan größtenteils bergab geht, denn so kann die großartige Fernsicht über das Lahntal in Richtung Taunus unbeschwert genossen werden. Der

Concordiaturm markiert den Beginn des letzten Abschnittes, und dieser hat es wahrlich in sich: Immer entlang des Baedeckers Felsenweges und der sagemwobenen Heinzelmannshöhlen führt der Abstieg zum historischen Kurviertel von einem atemberaubenden Aussichtspunkt zum nächsten. Da heißt es unten angekommen erst einmal: Ausatmen!

Noch mehr Wanderspaß!

Pocketguide & Wanderkarte Bad Ems

In der Touristinfo erhältlich.



Da geht's lang!

Schon der Einstieg in die Tour sorgt mit seinen über der Lahn thronenden Aussichtspunkten für wahre „Hochgefühle“. Angekommen am Bismarckturm bietet sich die willkommene Möglichkeit eine Pause einzulegen. Von nun an wandelt sich der Land-

schaftscharakter und bald ist dichter Wald ein steter Begleiter. Man würde sich gänzlich fernab der Zivilisation wännen, erinnerten nicht ab und an Spuren römischer Vergangenheit daran, dass man gerade entlang des UNESCO Welterbes Römischer Limes


Weitere Informationen erteilt Ihnen gerne:

Stadt- und Touristikmarketing Bad Ems e. V.

56130 Bad Ems
Telefon: 02603-9415-0
Telefax: 02603-9415-60
info@bad-ems.info
www.bad-ems.info

Unsere Öffnungs- und Beratungszeiten:

April - Oktober:
Mo - Fr von 09.00 - 13.00 Uhr und 14.00 - 17.00 Uhr
Sa, So und feiertags von 10.00 - 16.00 Uhr
November - März:
Mo - Fr von 09.00 - 13.00 Uhr und 14.00 - 17.00 Uhr
Sa, So und feiertags von 11.00 - 14.00 Uhr



HöhenLuft
Premium-Rundwanderweg

Änderungen & Irrtümer vorbehalten
Fotos: Rheinland-Platz Tourismus GmbH / Dominik Kerz
Stand 12/2015





1



2



4



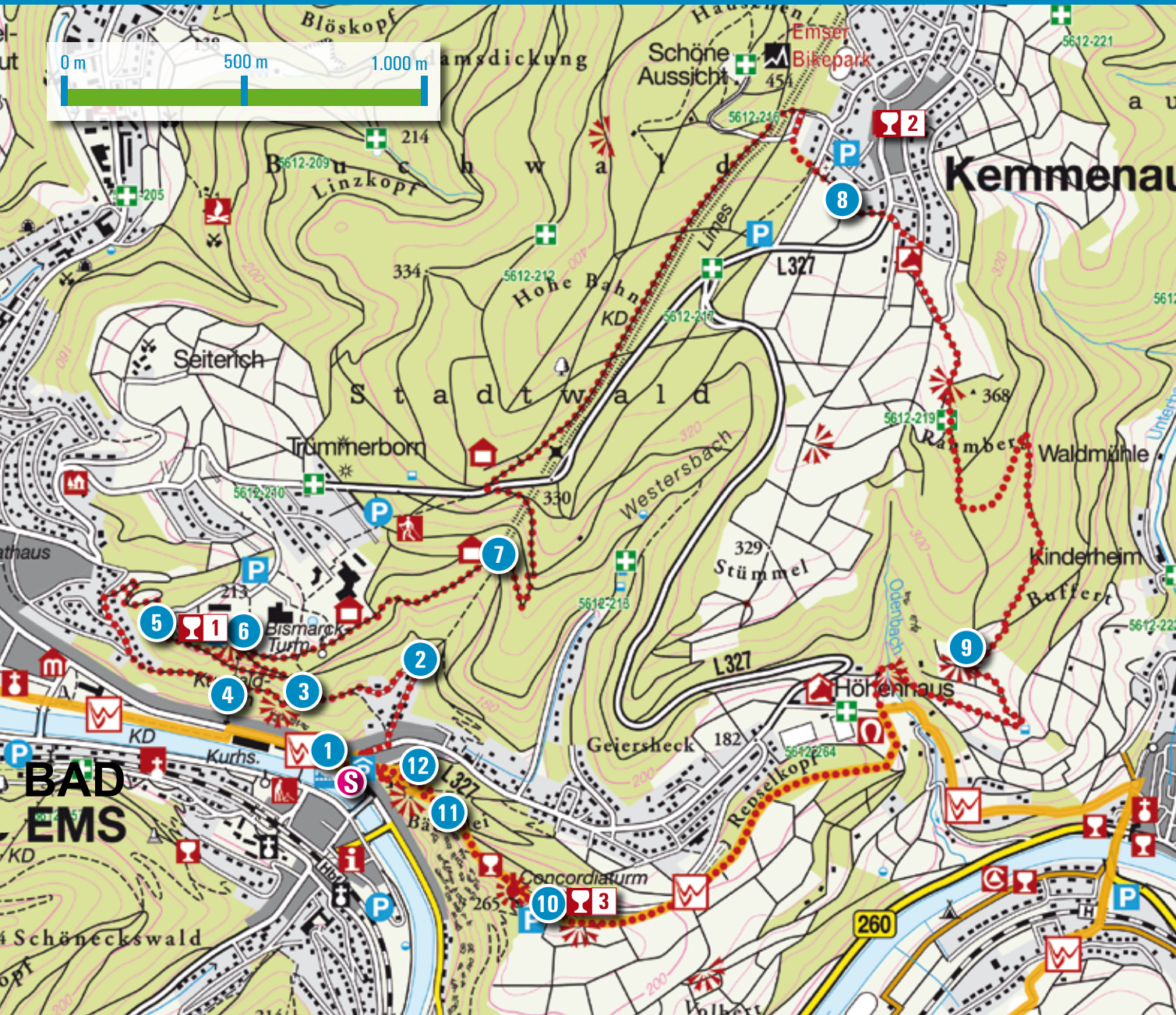
8



10



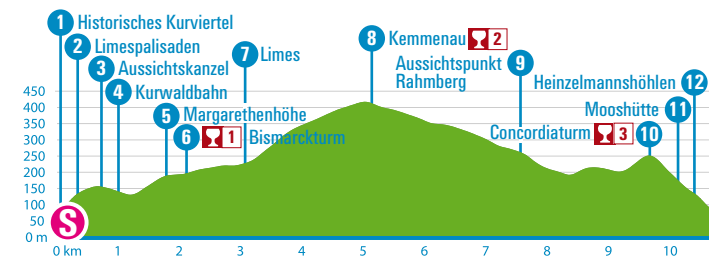
12



HöhenLuft



Länge: 10,8 km (Rundwanderweg)
Gehzeit: ca. 3:45 Stunden (ohne Pausen)
Anstiege: 433 m
Tiefster Punkt: 84 m ü.NN
Höchster Punkt: 417 m ü.NN



Kartenlegende

- Startpunkt / Verlauf HöhenLuft
- Aussichtsturm
- Aussichtspunkt
- Touristinfo
- Schutzhütte
- Grillhütte
- Essen und Trinken
- Kirche, Kapelle
- Burg, Schloss
- Burg, Schlossruine
- Anfahrtspunkt für Rettungsfahrzeuge
- Nordic Walking
- Museum
- Golfplatz
- Minigolf
- Reiterhof
- Reithalle
- Tennishalle
- Campingplatz
- Wohnmobilstellplatz
- Jugendherberge
- Parkplatz
- P. mit Wandertafel
- Tiefgarage
- Parkhaus
- Thermalbad
- Wassertretstelle
- Schiffsanlegestelle

Sehens- & Erlebnenswertes

Historisches Kurviertel, Limespalisaden, Aussichtskanzel Ernst-Vogler-Weg, Unterquerung Kurwaldbahn, Margarethenhöhe, Bismarckturm, Römischer Limes (UNESCO Welterbe), Aussichtspunkt Rahmberg, Concordiaturm, Mooshütte, Heinzelmanshöhlen

Hin & weg


Start/Ziel: Am Robert-Kampe-Sprudel, 56130 Bad Ems (N 50° 19.806900 E 7° 43.754160)
 Anfahrt: Mit dem PKW von Koblenz über die B260. Mit dem Zug nach Bad Ems Hbf.

Einkehrmöglichkeiten

- Café-Restaurant Bismarck's
 Taunusallee 13
 Tel. 02603-508282
 www.bismarcks.de
 kein Ruhetag
- Restaurant Kupferpfanne
 Hauptstr. 17
 Tel. 02603-96130
 www.kupferpfanne-kemmenau.de
 Dienstag Ruhetag

Café-Restaurant Concordiaturm
 Concordiastraße
 Tel. 02603-9569587
 www.concordiaturm-badems.de
 Dienstag Ruhetag

Download GPS-Track



10