









Blick auf Remagen (vorne) und die Erpeler Ley (hinten)

Nach dem Abstieg gehen Sie ca. 250 m auf gleichem Weg zurück, biegen dann links ab und laufen an der Maria-Hilf-Kapelle vorbei  abwärts zum Lehrer-Jung-Platz. Danach durchqueren Sie Heppingen  und gelangen zur Ahr. Vor der Ahr wenden Sie sich nach rechts unter der A 61 hindurch und folgen dem  über die Schwanenteichbrücke in den Kaiser-Wilhelm-Park und weiter bis zur Landgrafenbrücke, von wo Sie den ca. 350 m entfernten  Bahnhof durch die Landgrafenstraße erreichen.

Alternativ folgen Sie weiter den Pfeilen , die Sie an der Spielbank und dem Steigenberger Hotel vorbei über die Kurgartenbrücke führen. Von dort gelangen Sie durch die Fußgängerzone/Poststr. zum  Bahnhof Bad Neuenahr (Gesamtstrecke ca. 1,5 km).

Sehenswürdigkeiten: Remagen: Rhein, Milchgasse, Kirche St. Peter und Paul, Friedensmuseum „Brücke von Remagen“, Apollinariskirche; Bad Bodendorf: Alter Ortskern, Kurviertel, Thermalbad; Lohrsdorfer Orchideenwiesen; Golfplatz; Heppingen: Ruine Landskrone

Auf der historischen Eisenstraße nach Ahrweiler

Von Bad Neuenahr zum Neuenahrer Berg, Steckenberg sowie weiter nach Ramersbach, Bachem und Ahrweiler

Schwierigkeit: schwer



Länge: 20 km

Start:  Bad Neuenahr

Ziel:  Ahrweiler Markt

Karten-Tipp: Eifelvereinskarte Nr. 9 „Das Ahrtal“, Maßstab 1:25.000, ISBN 3-921805-87-9

Kontakt: **Rund um die Tour:** Ahrtal-Tourismus Bad Neuenahr-Ahrweiler e.V. · Hauptstraße 80 · Tel. 02641/91710 · info@ahraltourismus.de · www.ahrтал.de

Wegbeschreibung: Vor dem  Bahnhof biegen Sie links in die Landgrafenstraße und hinter der Ahrbrücke rechts auf den Hauptwanderweg Nr. 1 / Jakobsweg (Markierung ). Sie passieren das Casino sowie das Kurhaus und wandern vorbei am Kurpark aufwärts zur Willibrorduskirche. Weiter geht es zum



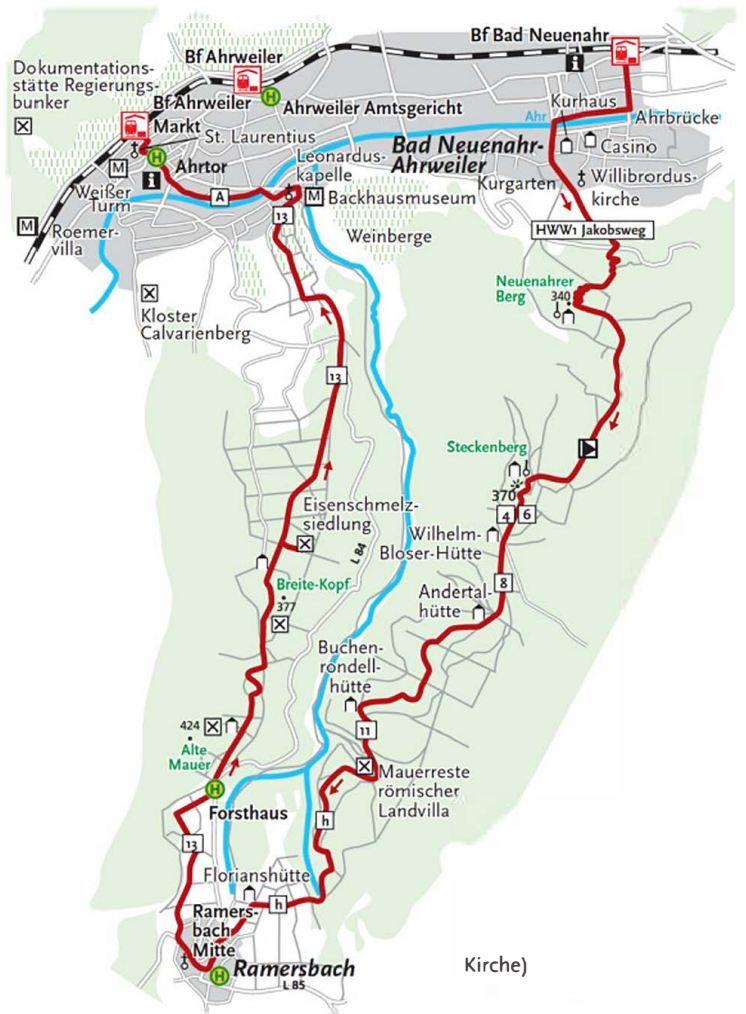
Die Ahrtalbahn unterwegs

Neuenahrer Berg, zum Steckenbergturm und dann zur Wilhelm-Bloser-Hütte (+Rettungspunkt 5408-784). Dort folgen Sie erst den städtischen Wanderwegen [4] und [6], biegen dann rechts in den Weg [8] ein und erreichen die Andertalhütte sowie die Buchenrondelhütte (+5408-785). Nehmen Sie den Weg [11] und wandern Sie geradeaus in Richtung Ramersbach zur Römischen Landvilla im Tiefbachtal (Mauerreste). Hier folgen Sie der „Historischen Straße“ [h] bis zur Kirche nach Ramersbach (H Haltestelle Ramersbach Mitte) und dem Weg [13] über den Kiefernweg. Nach ca. 800 m erreichen Sie die Häuser an der H Haltestelle Forsthaus.*

Sie wandern an der Schutzhütte „Alte Mauer“ vorbei und biegen vor der Schutzhütte „Breite-Kopf“ halbrechts ab. Hier können Sie die Eisenschmelzsiedlung besichtigen. Von dort gehen Sie nach rechts zurück auf den Weg [13] und kreuzen die L 84. Sie wandern durch die Weinberge von Bachem und biegen an der Leonarduskapelle links ab, gehen den Rundgang [13] gegen die Pfeilrichtung und nach ca. 300 m rechts über die Ahrbrücke und links [A] an der Ahr vorbei durch das Ahrtor. Sie laufen durch die Fußgängerzone am Markplatz an der St.-Laurentius-Kirche vorbei und erreichen nach ca. 300 m den Bahnhof Ahrweiler Markt.

*** Achtung!**

1. Die **Richtungspfeile** auf den Wegen [8] und [h] nicht beachten!
2. Eine **Abkürzung** mit dem Bus von Ramersbach ist möglich (9 km weniger): H Ramersbach Mitte (schräg gegenüber der



bis H Ahrweiler Ahrtor oder
H Ahrweiler Amtsgericht (B Bahnhof Ahrweiler gegenüber).

Sehenswürdigkeiten: Bad Neuenahr und Ahrweiler: Stadtmauer, Fußgängerzone, St.-Laurentius-Kirche, Willibrorduskirche, Kloster Calvarienberg, Kurhaus/Spielbank, Altstadt, Museum der Stadt; auf der Strecke: Mauerreste Römische Landvilla, Eisenschmelzsiedlung, Backhausmuseum, Museum Roemer-villa, Dokumentationsstätte Regierungsbunker (Öffnungszeiten für Roemervilla, Dokumentationsstätte Regierungsbunker und Seilpark bitte bei Ahrtal-Tourismus erfragen)

