

**Der Verkehrsbund Rhein-Mosel (VRM) präsentiert Ihnen zehn attraktive Ausflugsziele, die Sie bequem und günstig mit Bus&Bahn erreichen können. Es gibt viel zu entdecken – gute Fahrt und viel Spaß!**

### 1 kulturWERK, Wissen



Die ehemalige Walzwerkshalle der Hüttenwerke Siegerland aus dem Jahre 1937 ist heute kaum wiederzuerkennen. Seit Mai 2009 finden hier Veranstaltungen aus den Bereichen Kultur, Messe und Gala statt – mit Platz für bis zu 1.500 Personen und einmaligem Ambiente. Trotz modernster Technik hat sich das kulturWERK den einzigartigen Charme des einstigen Industriestandortes erhalten.

**Anreise:** Ab dem Bahnhof Wissen folgen Sie der Bahnhofstraße in Züchtigung Köln bis zur Ampel, halten sich zweimal rechts und folgen der Bogenstraße und Walzwerkstraße. Fußweg ca. 5–10 Minuten.

**Infos:** [www.kulturwerkwissen.de](http://www.kulturwerkwissen.de)

### 2 Bergbaumuseum, Herdorf-Sassenroth

Der Anblick des mächtigen Förderturms lässt schon von außen vermuten, dass der Siegerländer Bergbau hier noch immer lebendig ist. Dieses Versprechen hält das Bergbaumuseum Sassenroth auch im Innenbereich mit Exponaten zur 2.500-jährigen Geschichte des Erzbergbaus, Mineralienkabinett, dem „Raum für Kinder“ und dem



original eingerichteten Schaubergwerk, das in die Arbeitswelt der Bergleute unter Tage führt.

**Anreise:** Ab dem Bahnhof Sassenroth gehen Sie links in die Straße Hühweise, links in die Birkenstraße und rechts in die Schulstraße, der Sie nach links zum Bergbaumuseum folgen. Fußweg ca. 5 Minuten.

**Infos:** [www.bergbaumuseumkreisak.de](http://www.bergbaumuseumkreisak.de)

### 3 Historischer Burgplatz, Altstadt & Römische Glashütte, Linz

Ihren Beinamen „Bunte Stadt am Rhein“ verdankt Linz den farbenfrohen Fachwerkbauten der historischen Altstadt. Auf keinen Fall verpassen sollten Besucher die Burg Linz mit Burgverties und Folterkammer, mittelalterlicher Gastronomie mit großem Rittersaal, Turmstüben, imposantem Burghof und der „römischen Glashütte“ mit Glasbläsevorführungen.



**Anreise:** Ab dem Bahnhof Linz gehen Sie geradeaus in die Straße „Zum Bahnhof“, links in die Linzhausenstraße und links in die Straße Burgplatz zur Burg und in die Altstadt. Fußweg ca. 5 Minuten.

**Infos:** [www.linz.de](http://www.linz.de)

### 4 Dokumentationsstätte Regierungsbunker, Ahrweiler

Im März 2008 öffnete der ehemalige Regierungsbunker seine atombombensicheren Tore und führt seitdem in eine Welt, die

zu vor strikter Geheimhaltung unterlag. Als Zeitzeugnis des Kalten Krieges zeigt die Dokumentationsstätte einmalige Exponate und führt u. a. zum Besprechungszimmer des Bundespräsidenten, zum Sanitätsbereich und zur Kommandozentrale.



**Anreise:** Ab dem Bahnhof Ahrweiler-Markt gehen Sie links in die Straße Am Weiherberg und rechts in die Straße „Am Silberberg“ bis zum Regierungsbunker. Fußweg ca. 20 Minuten.

**Infos:** [www.dokumentationsstaette-regierungsbunker.eu](http://www.dokumentationsstaette-regierungsbunker.eu)

### 5 Geysir, Andernach

Für den Besucher beginnt die Reise in die vulkanischen Geheimnisse des Kaltwasser-Geysirs im Erlebniszentrum, das zeigt, welche Kräfte hinter dem eindrucksvollen Schauspiel stecken. Im Anschluss geht es mit dem Geysir-Schiff über den Rhein zum eigentlichen Ziel: dem Kaltwasser-Geysir. Aus der Erde schießt alle zwei Stunden eine imposante Fontäne, die eine weltweit einmalige Höhe von bis zu 60 Metern erreicht.



**Anreise:** Ab dem Bahnhof Andernach folgen Sie der Bahnhofstraße, gehen rechts in die „Untere Wallstraße“, weiter in die Läuferstraße und die Neugasse bis zum Geysir-Erlebniszentrum in der Konrad-Adenauer-Allee. Fußweg ca. 10 Minuten.

**Infos:** [www.geysir-anderenach.de](http://www.geysir-anderenach.de)

## Ausflugsziele

### 6 Wehrtechnische Studiensammlung, Koblenz-Lützel

Mit 7.200 m<sup>2</sup> Ausstellungsfläche gehört die Wehrtechnische Studiensammlung zu den größten technischen Ausstellungen Deutschlands. Ziel ist die umfassende Dokumentation des Fortschritts. Die Ausstellungsstücke stammen u. a. aus den Bereichen Handfeuer- und Maschinenwaffen, Artillerie- und Flugkörpertechnik, Munition und Panzerabwehrwaffen.



**Anreise:** Ab dem Bahnhof Koblenz-Lützel folgen Sie der Mayener Straße nach rechts und halten sich weiter rechts bis zur Wehrtechnischen Studiensammlung. Fußweg ca. 5 Minuten.

**Infos:** [www.koblenz-touristik.de](http://www.koblenz-touristik.de), [www.bwb.org](http://www.bwb.org)

### 7 Historisches Rathaus, Rhens

Als ältestes Gebäude der Stadt ist das historische Rathaus noch heute Amtssitz des Bürgermeisters. Die Baugeschichte reicht zurück bis ins Jahr 1514. Besonders beeindruckend ist die spätgotische Ausgestaltung des Erdgeschosses, die den Bau zu einem der schönsten Zeugnisse bürgerlicher Selbstverwaltung in ganz Rheinland-Pfalz macht. Gleich vor dem Rathaus steht der Ochsenbrunnen, der daran erinnert, dass die Rhenser einst ihr Vieh am Rathaus zur Tränke führten.

**Anreise:** Ab dem Bahnhof Rhens gehen Sie über die Bahnhofstraße nach rechts



in die Mainzer Straße und geradeaus durch das Kirchtor zum Rathaus. Fußweg ca. 8 Minuten.

**Infos:** [www.rhens.de](http://www.rhens.de)

### 8 Burg Thurant, Alken

Eine Ritterburg wie aus dem Bilderbuch ist Burg Thurant. Die über 800 Jahre alte Anlage ist ab dem Bahnhof Löff in einem knapp 45-minütigen Spaziergang durch das malerische Weinbaugelände der Untermosel zu erreichen. Über Trierer und Kölner Turm, Ehrenhof, Burgkapelle, Weinkeller, Wappenzimmer und Jagdhaus erwartet die Besucher eine spannende Reise ins Mittelalter.



**Anreise:** Ab dem Bahnhof Löff gehen Sie rechts in die Bahnhofstraße, rechts in den Bergweg, links in die Dorfstraße, geradeaus in die Niederbachstraße, halten sich rechts, gehen links in die Alte Moselstraße, rechts über die Moselbrücke, rechts in die Moselstraße, rechts in die Straße L207, links in die Straße Im „Dudenbaum“, links in die Straße Quideimbaum, rechts in die Straße L207, rechts halten und links in die Straße Burg Thurant zur Burg. Fußweg ca. 45 Minuten.

**Infos:** [www.thurant.de](http://www.thurant.de)

### 9 Marienburg, Bullay

Auf dem Prinzenkopf, oberhalb der engsten Stelle der Moselschleife, thront stolz die Marienburg. Das ehemalige Augustiner-Kloster wurde 1515 in eine Befestigungsanlage umgewandelt und ist heute Jugendbildungsstätte mit Gäste- und Tagungshaus sowie Café-Restaurant. Belohnung für den

etwa 30-minütigen Spaziergang ab dem Bahnhof Bullay ist ein herrlicher Blick ins Moseltal.



**Anreise:** Ab dem Bahnhof Bullay gehen Sie links in die Bahnhofstraße, überqueren hinter den Gleisen rechts die Straße L199, gehen links in die Moselstraße (B53), rechts in die Straße K56 und wieder rechts in die Straße Marienburg zur Burg. Fußweg ca. 30 Minuten. Folgen Sie der Ausschilderung Kanonenbahn!

**Infos:** [www.bullay.de](http://www.bullay.de)

### 10 Burg Pfalzgrafenstein, Kaub

Mitten im Rhein gelegen gehört Pfalzgrafenstein zu den außergewöhnlichsten Burgenanlagen und gleichzeitig zu den wenigen nie zerstörten Burgen im Obere Mittelrheintal. Im Gegensatz zu anderen Burgen diente sie nie Wohnzwecken und wurde Anfang des 14. Jh. als Zollwache errichtet. Erst 1867 verließen die letzten Zollbeamte die Insel.



**Anreise:** Ab dem Bahnhof Kaub gehen Sie links in die Bahnstraße, weiter in die Zollstraße, überqueren links die Gleise und gehen links in die Rheinfurterstraße zum Fähranleger. Die Personenfähre fährt mind. alle 30 Minuten zur Burg. Fußweg ca. 5 Minuten.

**Infos:** [www.kaubamrhein.de](http://www.kaubamrhein.de)

## Ausflugsziele

zwischen Rhein und Mosel



Mit Fahrzeiten

SPNV Nord

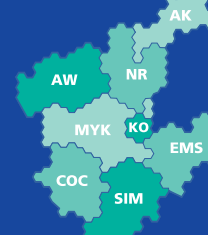
Besser Bus&Bahn im



INFO-HOTLINE 01805 986 986

(0,14 EUR/Min., aus dem deutschen Festnetz; Mobilfunk max. 0,42 EUR/Min.) [www.vrm.info](http://www.vrm.info)

## VRM-Gebiet



Bildschweisse  
Titel: Kaub, Rheinland-Pfalz Tourismus GmbH/Dominik Ketz Fotografie  
Wissen, kulturWERKwissen gGmbH  
Herdorf-Sassenroth, Bergbaumuseum Sassenroth  
Linz, Städteentwicklung- und Tourismusgesellschaft Linz am Rhein mbH (creativpicture)  
Bad Neuenahr-Ahrweiler, Dokumentationsstätte Regierungsbunker  
Andernach, Andernach.net – Gesellschaft für Stadtmarketing,  
Wirtschaft und Tourismus mbH/Geysir info gGmbH  
Koblenz-Lützel, Bundesamt für Wehrtechnik und Beschaffung  
Rhens, Carsten Schmale, Tourist Info Rhens  
Alken, Burg Thurant, Markus Monreal – Fotolia.com  
Bullay, Tourist-Information Zeller Land  
Kaub, Rheinland-Pfalz Tourismus GmbH/Phil Media, Carsten Schmale



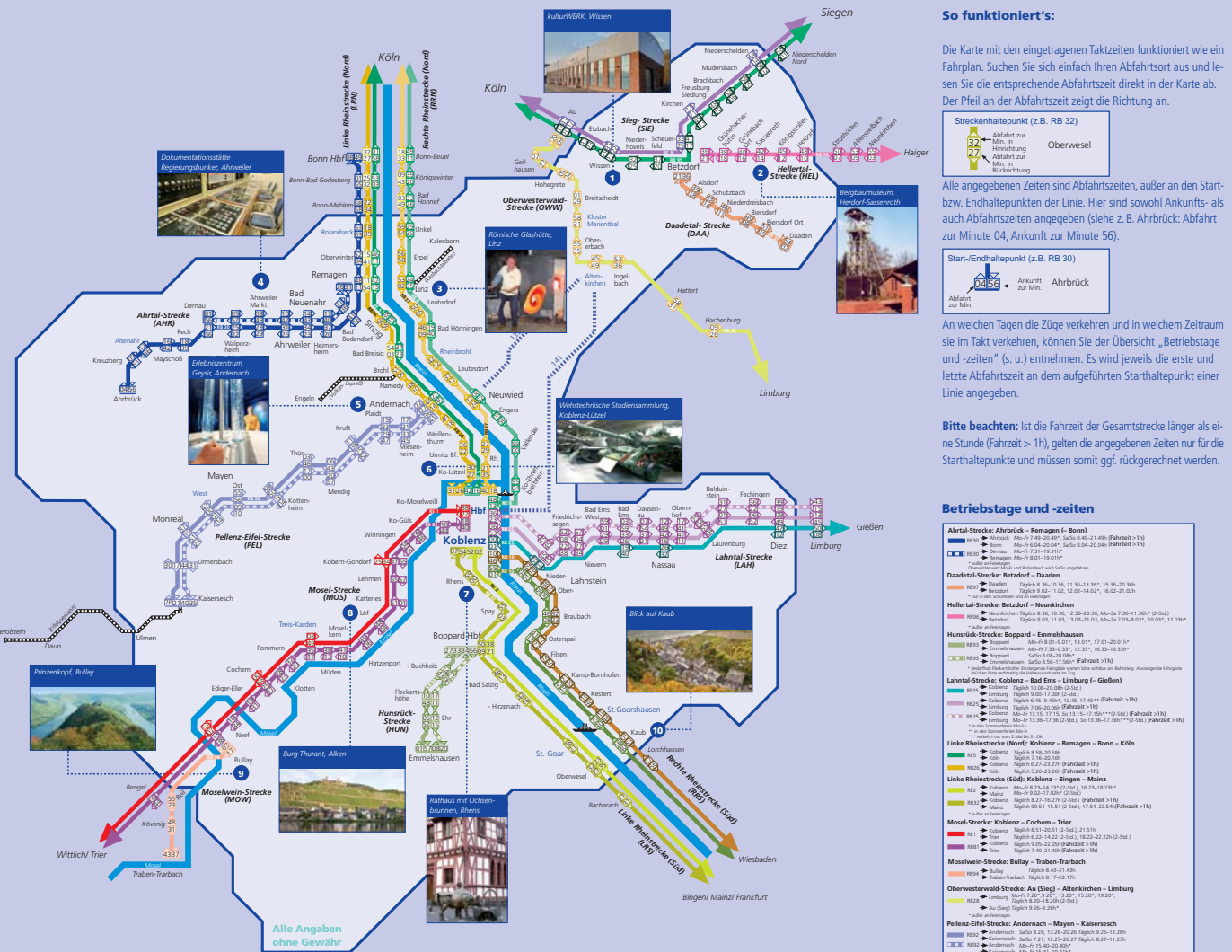
Nähere Informationen zum Rheinland-Pfalz-Takt unter [www.der-takt.de](http://www.der-takt.de)

Rheinland-Pfalz-Takt  
Wir bewegen unser Land

Verkehrsverbund Rhein-Mosel GmbH  
Schloßstraße 18–20  
56068 Koblenz

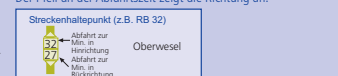
Zweckverband SchienenPersonenNahVerkehr  
Rheinland-Pfalz Nord  
[www.spnv-nord.de](http://www.spnv-nord.de)

INFO-HOTLINE 01805 986 986  
(0,14 EUR/Min., aus dem deutschen Festnetz; Mobilfunk max. 0,42 EUR/Min.)  
[www.vrm.info](http://www.vrm.info)

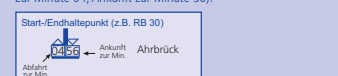


**So funktioniert's:**

Die Karte mit den eingetragenen Taktzeiten funktioniert wie ein Fahrplan. Suchen Sie sich einfach Ihren Abfahrtsort aus und lesen Sie die entsprechende Abfahrtszeit direkt in der Karte ab. Der Pfeil an der Abfahrtszeit zeigt die Richtung an.



Alle angegebenen Zeiten sind Abfahrtszeiten, außer an den Start- bzw. Endhaltepunkten der Linie. Hier sind sowohl Ankunfts- als auch Abfahrtszeiten angegeben (siehe z. B. Ahrbrück: Abfahrt zur Minute 04, Ankunft zur Minute 56).



An welchen Tagen die Züge verkehren und in welchem Zeitraum sie im Takt verkehren, können Sie der Übersicht „Betriebstage und -zeiten“ (s. u.) entnehmen. Es wird jeweils die erste und letzte Abfahrtszeit an dem aufgeführten Starthaltepunkt einer Linie angegeben.

**Bitte beachten:** Ist die Fahrzeit der Gesamtstrecke länger als eine Stunde (Fahrzeit > 1h), gelten die angegebenen Zeiten nur für die Starthaltepunkte und müssen somit ggf. rückgerechnet werden.

**Betriebstage und -zeiten**

|   |  |
|---|--|
| <b>Ahrtal-Strecke: Ahrbrück - Remagen (Bonn)</b>                    | <ul style="list-style-type: none"> <li>18000 Ahrbrück Mo-Fr 07:20-18:30, Sa-So 04:20-21:40n (Fahrzeit &gt; 1h)</li> <li>18001 Remagen Mo-Fr 07:20-18:30, Sa-So 04:20-21:40n (Fahrzeit &gt; 1h)</li> <li>18002 Remagen Mo-Fr 07:20-18:30, Sa-So 04:20-21:40n (Fahrzeit &gt; 1h)</li> <li>18003 Ahrbrück Mo-Fr 07:20-18:30, Sa-So 04:20-21:40n (Fahrzeit &gt; 1h)</li> </ul>   |
| <b>Daadetal-Strecke: Betzdorf - Daaden</b>                          | <ul style="list-style-type: none"> <li>8997 Betzdorf Tagtägl 09:02-11:02, 12:00-14:02, 16:00-18:00</li> <li>8998 Daaden Tagtägl 09:02-11:02, 12:00-14:02, 16:00-18:00</li> </ul>   |
| <b>Hellertal-Strecke: Betzdorf - Neunkirchen</b>                    | <ul style="list-style-type: none"> <li>8996a Betzdorf Tagtägl 09:02, 11:02, 13:02-21:00, 16:00-18:00 (2.08h)</li> <li>8996b Neunkirchen Tagtägl 09:02, 11:02, 13:02-21:00, 16:00-18:00 (2.08h)</li> </ul>  |
| <b>Hunsrück-Strecke: Boppard - Emmelshausen</b>                     | <ul style="list-style-type: none"> <li>8993a Boppard Tagtägl 09:02-11:02, 13:02-21:00</li> <li>8993b Emmelshausen Mo-Fr 07:30-18:30, 12:30, 16:30-19:30</li> <li>8993c Emmelshausen Sa-So 06:30-17:30n (Fahrzeit &gt; 1h)</li> </ul>   |
| <b>Lahnthal-Strecke: Koblenz - Bad Ems - Limburg (Gießen)</b>       | <ul style="list-style-type: none"> <li>8225 Koblenz Tagtägl 09:02-11:02 (2.06h)</li> <li>8226 Limburg Tagtägl 09:02-11:02 (2.06h)</li> <li>8227 Koblenz Mo-Fr 06:30-18:30, Sa-So 06:30-18:30 (Fahrzeit &gt; 1h)</li> <li>8228 Limburg Mo-Fr 06:30-18:30, Sa-So 06:30-18:30 (Fahrzeit &gt; 1h)</li> <li>8229 Koblenz Mo-Fr 06:30-18:30, Sa-So 06:30-18:30 (Fahrzeit &gt; 1h)</li> <li>8230 Limburg Mo-Fr 06:30-18:30, Sa-So 06:30-18:30 (Fahrzeit &gt; 1h)</li> </ul> |
| <b>Linke Rhein-Strecke (Nord): Koblenz - Remagen - Bonn - Köln</b>  | <ul style="list-style-type: none"> <li>802 Koblenz Tagtägl 09:02-11:02</li> <li>803 Remagen Tagtägl 09:02-11:02 (Fahrzeit &gt; 1h)</li> <li>804 Bonn Tagtägl 09:02-11:02 (Fahrzeit &gt; 1h)</li> <li>805 Köln Tagtägl 09:02-11:02 (Fahrzeit &gt; 1h)</li> </ul>  |
| <b>Linke Rhein-Strecke (Süd): Koblenz - Bingen - Mainz</b>          | <ul style="list-style-type: none"> <li>802 Koblenz Mo-Fr 06:23-14:23 (2.06h), Sa-So 06:23-14:23</li> <li>803 Bingen Mo-Fr 06:23-14:23 (2.06h), Sa-So 06:23-14:23</li> <li>804 Mainz Mo-Fr 06:23-14:23 (2.06h), Sa-So 06:23-14:23</li> </ul>  |
| <b>Mosel-Strecke: Koblenz - Cochem - Trier</b>                      | <ul style="list-style-type: none"> <li>801 Koblenz Tagtägl 09:02-11:02 (2.06h), 12:00-14:00</li> <li>802 Trier Tagtägl 09:02-11:02 (2.06h), 12:00-14:00</li> <li>803 Cochem Tagtägl 09:02-11:02 (2.06h), 12:00-14:00</li> </ul>  |
| <b>Moselwein-Strecke: Bullay - Traben-Trarbach</b>                  | <ul style="list-style-type: none"> <li>8094a Bullay Tagtägl 09:02-11:02</li> <li>8094b Traben-Trarbach Tagtägl 09:02-11:02</li> </ul>  |
| <b>Oberrhein-Strecke: Au (Siegen) - Altenkirchen - Limburg</b>      | <ul style="list-style-type: none"> <li>8028 Au Tagtägl 09:02-11:02</li> <li>8029 Altenkirchen Tagtägl 09:02-11:02 (Fahrzeit &gt; 1h)</li> <li>8030 Limburg Tagtägl 09:02-11:02 (Fahrzeit &gt; 1h)</li> </ul>   |
| <b>Pellenz-Eifel-Strecke: Andernach - Mayen - Kalersesch</b>        | <ul style="list-style-type: none"> <li>8992 Andernach Sa-So 06:30-17:30n, 18:30-20:30n</li> <li>8993 Mayen Sa-So 06:30-17:30n, 18:30-20:30n</li> <li>8994 Kalersesch Sa-So 06:30-17:30n, 18:30-20:30n</li> </ul>   |
| <b>Rechte Rhein-Strecke (Nord): Koblenz - Neuwied - Köln</b>        | <ul style="list-style-type: none"> <li>808 Koblenz Tagtägl 09:11-11:11, 14:11-16:11</li> <li>809 Köln Tagtägl 09:11-11:11, 14:11-16:11</li> <li>809a Neuwied Mo-Fr 06:30-18:30, Sa-So 06:30-18:30 (Fahrzeit &gt; 1h)</li> <li>809b Köln Mo-Fr 06:30-18:30, Sa-So 06:30-18:30 (Fahrzeit &gt; 1h)</li> <li>809c Koblenz Mo-Fr 06:30-18:30, Sa-So 06:30-18:30 (Fahrzeit &gt; 1h)</li> </ul>   |
| <b>Rechte Rhein-Strecke (Süd): Koblenz - Rüdeshheim - Wiesbaden</b> | <ul style="list-style-type: none"> <li>8010 Koblenz Tagtägl 09:02-11:02 (2.06h)</li> <li>8011 Rüdeshheim Tagtägl 09:02-11:02 (2.06h)</li> <li>8012 Wiesbaden Tagtägl 09:02-11:02 (2.06h)</li> </ul>  |
| <b>Sieg-Strecke: Köln - Au (Siegen) - Siegen</b>                    | <ul style="list-style-type: none"> <li>8001 Köln Tagtägl 09:02-11:02, 12:00-14:00, 16:00-18:00</li> <li>8002 Au Tagtägl 09:02-11:02, 12:00-14:00, 16:00-18:00</li> <li>8003 Siegen Tagtägl 09:02-11:02, 12:00-14:00, 16:00-18:00</li> </ul>  |

**Tageskarte/3-Tageskarte**

- an einem Tag bzw. drei Tagen beliebig oft mit Bus&Bahn bis Betriebschluss im jeweiligen Geltungsbereich reisen
- ideal für Tagesausflüge

**(3-Tages-)Minigruppenkarte**

- die günstigste Fahrtkarte für bis zu 5 Personen
- an einem Tag bzw. drei Tagen montags bis freitags ab 9 Uhr und am Wochenende sowie an Feiertagen ganztägig reisen

**Gruppenfahrtschein**

- in der Gruppe ab 10 Personen zum ermäßigten Preis reisen
- Voranmeldung der Gruppe bei den Verkehrsunternehmen ist erforderlich.

**VRM-Tarif gültig ab 01.01.2010 (Preise in Euro)**

| Fahrer  | VRM-Tarif    | 1     | 2     | 3     | 4     | 5     | 6      | 7-6    | 8-10   | 11-12  | 13-15  | >15    | Barfahrräder |         |          |
|---|--------------|-------|-------|-------|-------|-------|--------|--------|--------|--------|--------|--------|--------------|---------|----------|
| Tageskarte                                    | Preisbildung | 1     | 2     | 3     | 4     | 5     | 6      | 7      | 8      | 9      | 10     | 11     | VRM          | Neuwied | Sulzbach |
| Tageskarte                                    | Preisbildung | 8,50  | 14,50 | 19,50 | 24,50 | 29,50 | 34,50  | 39,50  | 44,50  | 49,50  | 54,50  | 59,50  | 4,00         | 4,00    | 4,00     |
| 3-Tageskarte                                  | Preisbildung | 24,00 | 40,00 | 56,00 | 72,00 | 88,00 | 104,00 | 120,00 | 136,00 | 152,00 | 168,00 | 184,00 | 10,00        | 10,00   | 10,00    |
| Minigruppenkarte (1 Tag lang, bis 5 Personen) | Preisbildung | 6,80  | 8,40  | 12,00 | 16,00 | 20,00 | 24,00  | 28,00  | 32,00  | 36,00  | 40,00  | 44,00  | 8,00         | 8,00    | 8,00     |
| 3-Tages-Minigruppenkarte                      | Preisbildung | 13,20 | 16,80 | 23,40 | 31,20 | 39,00 | 46,80  | 54,60  | 62,40  | 70,20  | 78,00  | 85,80  | 16,00        | 16,00   | 16,00    |

**VRM Fahrplanauskunft unter [www.vrm.info](http://www.vrm.info)**

- Suchfunktion nach Haltestellen, Adressen, points-of-interest
- digitalisierte Hintergrundkarte
- integrierte Tarifauskunft