

Rheinland-Pfalz-Takt
Bus & Bahn für unser Land



Mosel, Wein & Bahn

*Interessante Ausflugsziele entlang der
Moselweinbahn zwischen Bullay und
Traben-Trarbach*

Ausgabe 2013









Wir fahren für den Takt:

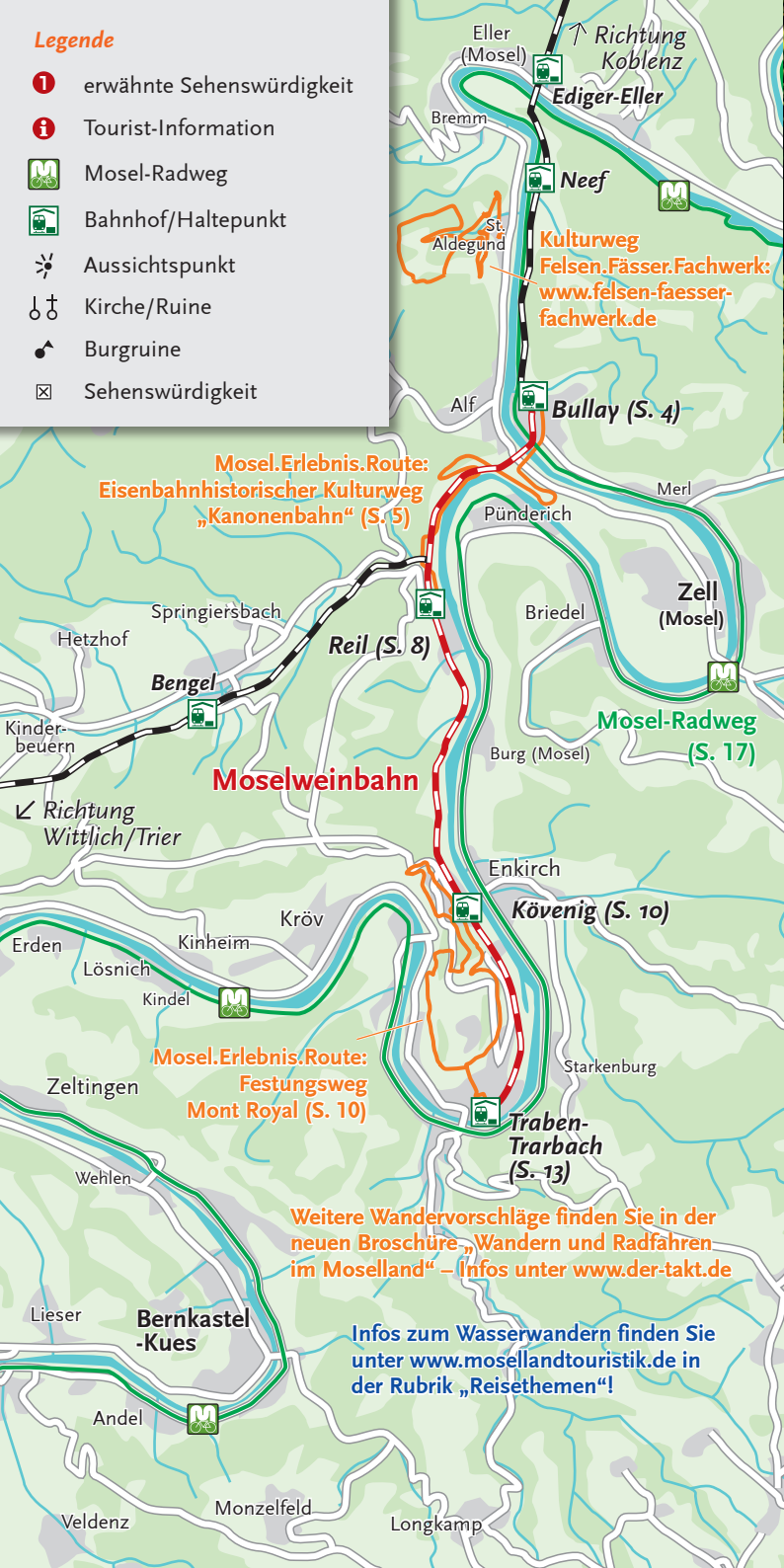


Mit dem **Rheinland-Pfalz-Ticket**
ab **22 Euro** + 4 Euro je Mitfahrer
1 Tag durch die Region.
Die Bahn macht mobil.

www.der-takt.de

Legende

-  erwähnte Sehenswürdigkeit
-  Tourist-Information
-  Mosel-Radweg
-  Bahnhof/Haltepunkt
-  Aussichtspunkt
-  Kirche/Ruine
-  Burgruine
-  Sehenswürdigkeit



Die Moselweinbahn unterwegs im schönen Moselland

Ein erlebnisreicher Abstecher ...

Die Moselweinbahn verbindet die idyllischen Moselweinorte Traben-Trarbach, Kröv-Kövenig und Reil über Bullay mit der Mosel-Strecke zwischen Koblenz und Trier. Damit ist die Moselweinbahn nicht nur die kürzeste Bahnstrecke in Rheinland-Pfalz (und vielleicht sogar in ganz Deutschland), sondern auch ideal für einen kurzen Abstecher geeignet.

Entsprechend finden Sie in dieser Broschüre zu jedem Halt Tipps rund um die vorhandenen Freizeitmöglichkeiten wie beispielsweise interessante Museen oder historische Burgen. Aber das sind nur Vorschläge – viel erlebnisreicher sind doch meistens die Abstecher auf eigene Faust ...

Wir wünschen unterwegs viel Spaß!

SPNV-Nord
Wir bewegen die Region



Herausgeber:

Zweckverband Schienenpersonennahverkehr Rheinland-Pfalz Nord (SPNV-Nord) • Friedrich-Ebert-Ring 14 – 20 • 56068 Koblenz • www.spnv-nord.de

Fotos: Ralf Händeler (S. 1, 19, 22), Nils Kruthof (S. 3), Edi Reiz (S. 4, 16), Mosellandtouristik GmbH (S. 5, 7), TI Reil (S. 8), TI Kröv (10 li.), TI Enkirch (S. 10, re.), Rheinland-Pfalz Tourismus GmbH/Dominik Ketz (S. 12, 17), G. Becker (S. 14)

Stand: Mai 2013 | Alle Angaben ohne Gewähr. Änderungen vorbehalten.

Bullay: das Tor zur Mittelmosel

In Bullay erwartet Sie das erste Highlight direkt beim Ausstieg: der moderne und preisgekrönte **1 Umweltbahnhof**. Denn der Bahnhof Bullay gehört damit zu einem der vier Pilotprojekte in Rheinland-Pfalz, die durch die Neugestaltung eines Bahnhofs ein vernetztes Verkehrskonzept unter Berücksichtigung der Belange von Ökologie und Ökonomie sowie Beruf und Freizeit umsetzen sollen (neben Bullay sind dies noch Niederlahnstein, Grünstadt sowie Monsheim). Fußläufig direkt zu erreichen sind der historische Ortskern mit einigen romantischen **Fachwerkhäusern**, die Pfarrkirche **2 St. Maria Magdalena** und natürlich auch die zahlreichen Gaststätten und **Straußwirtschaften**. Geschichte und Informationen rund um den Weinbau bietet anschließend der 2 km lange **3 Weinlehrpfad** (geführte Touren von Juli bis Oktober; Infos erteilt die Tourist-Info).

Nach der Rückkehr zum Bahnhof gehen Sie links in die Graf-Beißel-Straße und erreichen nach einigen Hundert Metern den Startpunkt. An insgesamt 16 Stationen erfahren Sie unter anderem mehr über die legendären Weinlagen „Brautrock“, „Graf-Beißel-Herrenberg“ oder „Sonneck“. Eine Einkehrmöglichkeit befindet sich auch am Ende des Pfades in „**Onkel Tom's Hütte**“. In der Nähe der Kirche liegt die **4 Moselpromenade**, die mit einem traumhaften Blick auf die Mosel sowie auf die in Deutschland einzigartige **5 Doppelstockbrücke** (oben Züge, unten Autos) zum Verweilen einlädt.



Moselblick auf die Marienburg

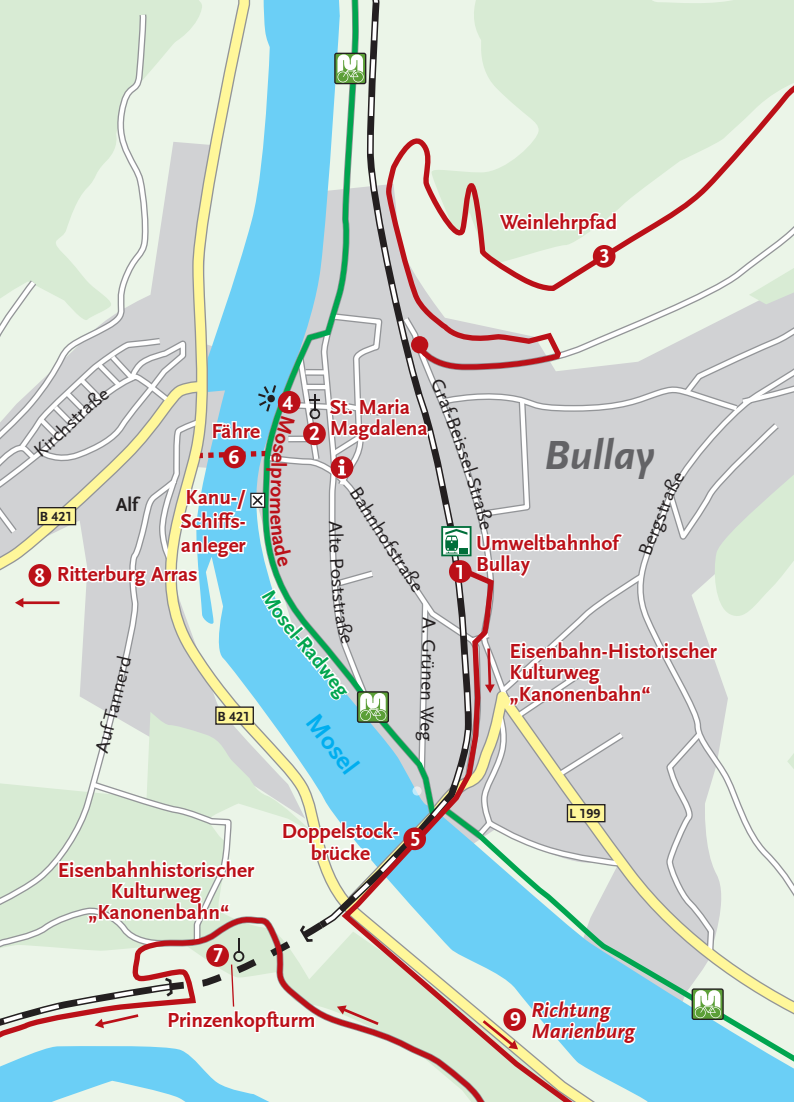


Das sanft geschwungene Moseltal bei Bullay

An der Promenade befindet sich die Anlegestelle für die **6 Personenfähre** zum Nachbarort Alf, die täglich bei Bedarf fährt. Und dieser Abstecher lohnt sich: Denn neben dem **7 Prinzenkopf-Aussichtsturm** (3 km von der Fähre entfernt – auch „Märklinblick“ genannt), der am schönsten Aussichtspunkt der Mittelmosel errichtet wurde, ist auch der Besuch der 1.000 Jahre alten **8 Ritterburg Arras** äußerst sehenswert (bis Alf den Ortsschildern folgen, ab dem Ortsteil Alf-Fabrik zweigt ein ausgeschilderte Weg zur Burg ab). In dieser befindet sich neben einem Hotel das kulturhistorische Museum mit einem Teilnachlass des ehemaligen Bundespräsidenten Heinrich Lübke.

Ebenfalls ein Highlight entlang der Moselweinbahn: das ehemalige Augustinerinnenkloster **9 Marienburg**, das sich am besten über den **Eisenbahnhistorischen Kulturweg „Kanonenbahn“** zwischen Bullay und Reil entdecken lässt (6 km; Mosel.Erlebnis.Route; Infos unter www.mosel-erlebnis-route.de oder Wegbeschreibung auf S. 7). Dieser Wanderweg führt Sie auf einzigartige Weise zu Tunneln und mächtigen Brückenbauwerken als Zeugnis preußischer Verkehrs- und Ingenieurskunst, Themen- und Hinweistafeln begleiten Sie dabei den ganzen Weg.

Darüber hinaus starten direkt neben dem Umweltbahnhof am Moseluferparkplatz die beiden **Moselhöhenwege** sowie sechs **Rundwanderwege** (Dauer jeweils zwischen 1,5 und 2,5 Stunden). Für Radfahrer bietet sich der **Mosel-Radweg** an, der auch in Etappen befahren werden kann: Im Norden zum Beispiel bis nach Cochem (ca. 31 km) und im Süden Richtung Traben-Trarbach (s. S. 13, 20 km).



☒ Onkel Tom's Hütte

Weinlehrpfad

Bullay

Fähre

Kanu-/
Schiffs-
anleger

Ritterburg Arras

Eisenbahnhistorischer
Kulturweg
„Kanonenbahn“

Prinzenkopfturm

Doppelstock-
brücke

Richtung
Marienburg

Umweltbahnhof
Bullay

Eisenbahn-Historischer
Kulturweg
„Kanonenbahn“

Von hier haben Sie einen traumhaften Blick auf das Winzerdorf Pünderich und das 800 m lange Hangviadukt. Über den Aussichtsturm Prinzenkopf laufen Sie wieder hinab zur Kanonenbahn, wo Sie dem Hangviadukt bis nach Reil folgen. Von hier haben Sie mehrere Möglichkeiten zur Rückkehr nach Bullay: mit der Moselweinbahn, mit dem Schiff entlang der Zeller Moselschleife oder auf der anderen Moselseite zu Fuß auf der abgebauten Strecke des sogenannten „Saufbähnchens“ über Pünderich, Briedel, Zell/Mosel und Merl (Achtung: 23 km!).



Tourist-Information Bullay

Lindenplatz 2 · 56859 Bullay/Mosel

Tel. 0642 / 2 11 41

touristinfo@ulfratours.de · www.bullay.de

Öffnungszeiten:

- montags bis freitags 9.00 Uhr – 12.30 Uhr sowie 14.00 Uhr – 18.00 Uhr
- samstags 9.00 Uhr – 12.00 Uhr



Veranstaltungstipps Bullay

- 12. – 15.07.2013 Magdalenenfest
- 25.08.2013 3. Bullayer Leistungsschau
- 06. – 09.09.2013 Herbstfest mit Großfeuerwerk

Aktivitäten auf dem Wasser sind ebenfalls möglich; neben **Schiff-fahrtangeboten** können Sie auf der Mosel auch **rudern, surfen, segeln** oder **Wasserski fahren**. Informationen dazu wie auch zu allen anderen hier vorgestellten Aktivitäten erhalten Sie bei der **i** Tourist-Information.

Wegbeschreibung für den „Eisenbahnhistorischen Kulturweg Kanonenbahn“: Vom Umweltbahnhof gehen Sie über die Doppelstockbrücke zum ehemaligen Augustinerchor-Herrenstift Marienburg (für viele der heimliche Star der Moselweinbahn).



Wanderer auf dem Kanonenwanderweg

Reil: Über 1.000 Jahre Moselwein

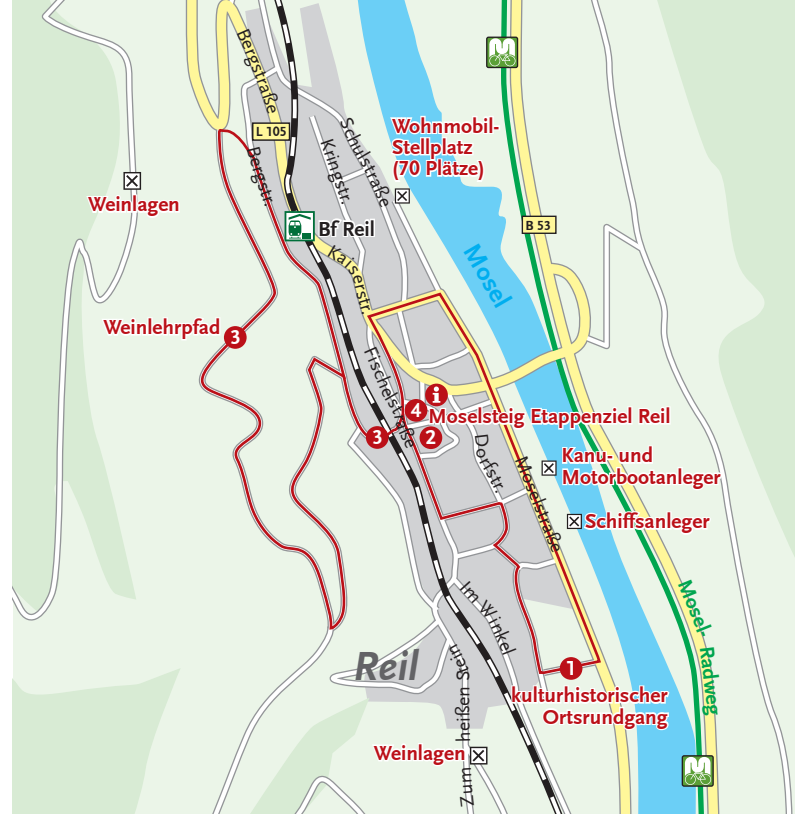
Mit seinen engen Gassen und den zahlreichen historischen Fachwerkhäusern bietet der über 1.000 Jahre alte Weinort Reil das typische Flair eines Moselweindorfes. Beginnen sollten Sie daher mit dem **1 kulturhistorischen Ortsrundgang** durch den alten Ortskern mit den einzigartigen Häuserfronten. Wem das alles noch nicht „sportlich“ genug ist, für den hält das ausgedehnte **Wander- und Radwanderwegenetz** vielfältige Alternativen bereit. Moselaufwärts können Sie sich zum Beispiel in Richtung **Festung Mont Royal** wenden, die 7 km entfernt liegt. Im Ortsteil „Heißer Stein“ folgen Sie ab der ersten Kurve oberhalb des Friedhofs der Beschilderung Mont Royal. Neben der Besichtigung der Festungsreste (siehe Seite 15) können Sie dort auch einen traumhaften Blick über das Moseltal genießen. Moselabwärts lohnt sich der neue Radweg zur Marienburg, Wanderer gelangen über den Wanderweg R2a zum **Loefelsen**, zur **Burg Arras**, zum **Aussichtsturm** und zur **Marienburg**.

Übrigens: Viele bekannte Weinlagen (wie zum Beispiel der Reiler Wein vom heißen Stein) beliefern die örtlichen Gaststätten und Winzerhöfe. Einzelheiten und Anekdoten über Wein und Weinanbau erfahren Sie in **Weinwanderseminaren** mit Kellerbesichtigung und Weinprobe (samstags von April bis Oktober; Kontakt: **2** Weingut Julius Treis, Tel. 06542/900200). Weiterhin werden die „Kleine Wingertswanderung“ (donnerstags von Mai bis Oktober), die Kellerführung „Auf den Spuren von Pfalzgraf und Teufel“ und Kräuterwanderungen (diverse Termine) angeboten. Aber auch die vielen weiteren Winzerbetriebe bieten immer wieder Weinproben an – die Touristinformation Reil hilft Ihnen gerne weiter. Kontakt: **1** Touristinformation Reil (siehe rechts).

Ansonsten laden Sie auch der 1,9 km lange **3 Weinlehrpfad** mit 40 Stationen oder das neue **4 Moselsteig-Etappenziel** in Reil zum Wandern ein.



Wandern zwischen Weinreben und Bahn



Verkehrsbüro/Touristinformation Reil

Hutgasse 16 · 56861 Reil

Tel. 06542 / 2 10 36

info@reil-mosel.de · www.reil-mosel.de

Öffnungszeiten (Ostern bis Ende Oktober)

- montags, dienstags, donnerstags, freitags, (samstags bei Bedarf) 9.30 – 11.30 Uhr
- montags, mittwochs, freitags 16.00 – 18.00 Uhr
- ab November eingeschränkte Öffnungszeiten



Veranstaltungstipps Reil

- 19.05.2013 Wein & Wandern
- 29./30.06.2013 Moto-Cross-Rennen
- 26. – 28.07.2013 Schmatz- und Schlürftage
- 09. – 11.08.2013 Wein- und Heimatfest
- 30.08. – 01.09.2013 Straßenweinfest
- 06. – 08.09.2013 Bratfischfest
- 06.10.2013 Fröhschoppenkonzert am Moselufer



Festwagen in Kröv; Ratsweinschenke in Enkirch

Kövenig: moselländisches Flair

Als Fischereiorort gegründet und bereits 1059 erstmals urkundlich erwähnt, hat sich Kövenig zu einem idyllischen Weinort entwickelt, der sich sein ursprüngliches Flair bewahrt hat. Neben urigen **Weingütern** lädt der **1 Weinkulturweg** (im Hauptort Kröv, 3 km entfernt) zum entspannten Wandern vor malerischer Kulisse ein. Mit der Fähre lohnt sich der Abstecher zum auf der anderen Moselseite gelegenen Ort **2 Enkirch**, der gemeinhin als die „Schatzkammer rheinischen Fachwerkbau“ bezeichnet wird. Dort befindet sich auch das **3 Heimatstuben-Museum**, in dem Funde der Geschichte des Ortes und historische Handwerksgeräte zu sehen sind (nur am Wochenende geöffnet).

Zahlreiche Rad- und Wanderwege runden das Angebot für aktive Gäste ab. Besonders empfehlenswert für Radfahrer ist die Verbindungsstraße nach Reil, die sich romantisch entlang der Mosel schlängelt. Für Wanderer bietet sich der **4 Wanderweg** zur ehemaligen **5 Festung Mont Royal** an (Mosel.Erlebnis.Route; Infos unter www.mosel-erlebnis-route.de), der ab dem Bahnhof Kövenig ausgeschildert ist. Sie folgen zuerst dem Weg bis hinauf zum Feriendorf Mont Royal, von dort führt Sie der Wanderweg 10 rund um die Festung. Entweder Sie kehren nun zurück nach Kövenig oder Sie folgen dem Weg T9 weiter nach Traben-Trarbach.





Moselschleife bei Kröv



Tourist-Information Kröv

Moselweinstraße 35 · 54536 Kröv

Tel. 06541 / 9486 · info@kroev.de · www.kroev.de

Öffnungszeiten (Mai bis Oktober):

- montags bis freitags 8.00 – 17.00 Uhr
- samstags 9.30 – 11.30 Uhr

Öffnungszeiten (November bis April):

- montags bis freitags 8.00 – 16.00 Uhr



Veranstaltungstipps Kröv (und Enkirch*)

- 30.05.2013 Fronleichnam und Pfarrfest
- 08.06.2013 Saturday Firefever
- 05. – 08.07.2013 60. Intern. Trachtentreffen Mosel
- 20./21.07.2013 Wein- und Waldfest Kövenig
- 20./21.07.2013 Winzertrachtenfest (Enkirch*)
- 22.07.2013 Kröver Sommermarkt
- 26. – 28.07.2013 Hoffest im Weinhof Gassen/Kröv
- 09. – 11.08.2013 Spass auf der Gass (Straßenfest)
- 07.09.2013 Wein- und Spritzenfest
- 13. – 15.09. und 20. – 22.09.2013 Herbstfest (Enkirch*)
- 20./21.09.2013 Wein- und Schützenfest
- 27. – 29.09.2013 Weinlesefest – Das Hallen-Straßenfest
- 29.09.2013 St. Michaels-Weinkirmes in Kövenig
- 03. – 06.10.2013 Weinfest/St. Remigius-Kirmes
- 04.10. – 06.10.2013 Weinlesefest (Enkirch*)
- 11./12.10.2013 Kröver-Nacktarsch-Fest
- 18./19.10.2013 Federweißenfest
- 26.10.2013 Herbstweinfest zum Saisonabschluss
- 03.11.2013 Moselfränkischer Mundarttag

* Enkirch ist von Kövenig aus direkt mit der Fähre erreichbar

Traben-Trarbach: ein architektonisches Juwel

Das Doppelstädtchen links und rechts der Mosel bietet, obwohl durch große Brände im 18. und 19. Jahrhundert fast vollständig zerstört, eine Vielzahl architektonischer Highlights. Bauten des Jugendstils und der „Belle Epoque“ reihen sich auf beiden Seiten der Mosel aneinander und sorgen für ein romantisches Flair – eingerahmt werden die Gassen vom Grün der Weinberge und der Ruine der Grevenburg.

Am Bahnhof in Traben-Trarbach angekommen, bietet sich Ihnen eine Vielzahl an Möglichkeiten, den Ort zu entdecken. Überqueren Sie vom Bahnhof kommend den Busparkplatz. Dort treffen Sie auf das Stadthaus „Alter Bahnhof“, in dem sich die Tourist-Information befindet. Hier erhalten Sie nähere Informationen zu allen Angeboten, zum Beispiel auch zur **1** „**Traben-Trarbacher Riesling-Route**“. Dieser 5 km lange Weinlehrpfad der besonderen Sorte führt nicht nur – wie sonst üblich – in die Weinberge und die Natur, sondern auch mitten ins Herz des Städtchens, wo an zahlreichen Stationen (z. B. Kirchen, Museen und Restaurants) interessante Schautafeln über die WeinKulturLandschaft Mosel berichten. Mit 40 Stationen, die bis ins Kurviertel Bad Wildstein führen, ist dieser Pfad nicht unter zwei Stunden zu bewältigen, aber natürlich sind auch nur Etappen möglich.

Wer etwas weniger Zeit mitbringt, kann über die weithin sichtbare **2** **Moselbrücke** in den Stadtteil Trarbach gelangen, dessen Eingang das sehenswerte **3** **Brückentor** bildet. Von hier aus einfach rechts halten und man gelangt über die nächste Straße rechts zur **4** **Trarbacher Museumszeile**. Hier finden sich rund um den historischen Platz am Alten Stadtturm das **Mittelmosele-Museum** (Mobilier und Kunstgegenstände sowie umfangreiche Sammlung zur wechselvollen Stadtgeschichte von Traben-Trarbach), das **Haus der Ikonen** (gewidmet dem Künstler Alexej Saweljew sowie Ort der Einkehr, der Begegnung, der Ökumene und des interreligiösen Dialogs) sowie das **Fahrradmuseum** (Fahrräder aus jeder Zeitepoche). Seit 2009 ist Traben-Trarbach auch Heimat einer einzigartigen **4a** **Buddha-Sammlung**, welche mit einer Dauer-Ausstellung die faszinierende Welt des Buddhismus



Moselbrückentor in Traben-Trarbach (li.), Ruine Grevenburg (re.)

mus beleuchtet, erforscht und hinterfragt. Über 1.000 Buddha-Skulpturen sind in der alten Jugendstil-Weinkellerei „Julius Kayser“ zu sehen.

Anschließend (oder auch alternativ) lohnt ein Abstecher zur Ruine der **5 Grevenburg**. Von der Moselbrücke ist der Weg ausgeschildert, die Mühen des Anstieges werden mit einem herrlichen Blick über Traben-Trarbach belohnt.

Die Überreste der riesigen **Festung Mont Royal** (siehe auch Übersichtskarte auf Seite 11) befinden sich auf der anderen Moselseite auf dem Halbinselberg des Stadtteils Traben (dazu starten Sie am besten von der Tourist-Information aus und halten sich Richtung Weinberglage Königsberg). Die Festung wurde 1687 bis 1698 erbaut. Doch bereits 1698 – nach dem Frieden von Rijswijk – ließ Frankreich die im Unterhalt sehr teure Anlage schleifen. Erst Grabungen in den 1930er Jahren legten den Grundstein für die heutige touristische Nutzung. So können Sie jetzt auf dem Mont Royal auf vielfältige Weise aktiv werden: Klettern im Adventure Forest, Rundflüge vom Flugplatz Mont Royal, Wandern, Nordic Walking oder Mountainbike runden das Besichtigungsprogramm ab.

Absolute Ruhe und Entspannung bietet das **6 Kurviertel Bad Wildstein**, das 3 km vom Bahnhof entfernt liegt. Hier liegt auch die **7 Moseltherme**, die auf einer Thermalquelle gebaut wurde und mit diesem Wasser ihre Becken und Anwendungen speist.



Tourist-Information Traben-Trarbach

Am Bahnhof 5 · 56841 Traben-Trarbach
Tel. 06541 / 83 98-0

info@traben-trarbach.de · www.traben-trarbach.de

Öffnungszeiten während der Saison (Mai bis Oktober):

- montags bis freitags 10.00 – 18.00 Uhr
- samstags 10.00 – 15.00 Uhr

Öffnungszeiten außerhalb der Saison (November bis April):

- montags bis freitags 10.00 – 16.00 Uhr



Veranstaltungstipps Traben-Trarbach

- 08./09.06.2013 Trarbacher Altstadtfest
- 12. – 15.07.2013 Moselwein-Festival
- 19. – 21.07.2013 Jakobs-Pilger-Treffen
- 26. – 29.07.2013 Jakobstag
- 06. – 08.09.2013 Fröhlicher Weinmarkt
- 13. – 15.09.2013 Wolfer Straßenfest
- 22. – 29.09.2013 Kulturwoche im Mittelmosel-Museum
- 27. – 29.09.2013 Federweißer-Fest
- 04. – 06.10.2013 Herbst- und Marktplatzfest
- 29.11.2013 – 05.01.2014 Mosel-Wein-Nachts-Markt
- 08.12.2013 Trarbacher Markt





Blick auf Enkirch vom Moselhöhenweg aus


Der Moselhöhenweg

Wenn Sie den Römern nachspüren wollen oder sich einfach nur vom Liebreiz einer der schönsten Landschaften in Deutschland bezaubern lassen wollen, bietet sich Ihnen der Moselhöhenweg zu beiden Seiten der Mosel an. Dieser wurde bereits im Jahre 1910 vom damaligen Verein für Mosel, Hochwald und Hunsrück von Trier nach Koblenz ausgezeichnet – auf der Hunsrückseite von Koblenz bis Palzem und auf der anderen Moselseite von Luxemburg kommend über Trier und Schweich bis Koblenz. Einheitliches Markierungszeichen ist ein weißes M.

Interessant für eine Tour rund um die Moselweinbahn sind vor allem die Abschnitte Treis-Karden – Zell (ca. 25,5 km), Zell – Traben-Trarbach (ca. 19 km) sowie Traben-Trarbach – Monzelfeld (21 km).

Dabei ergänzen sich **Bahn und Bus im Moseltal** ideal. Denn in Ergänzung zur Moselweinbahn und zur Moselstrecke fährt der Moseltalbus (Buslinie 333) zwischen Trier, Bernkastel-Kues, Traben-Trarbach, Zell und Bullay, die Buslinie 720 zwischen Bullay und Zell sowie die Buslinie 711 zwischen Cochem und Bullay. Unter dem Strich ergibt sich auf diesem Abschnitt in der Regel eine stündliche Rückfahrmöglichkeit. So erschließen die Busse neben dem Moselhöhenweg zahlreiche weitere attraktive Ziele entlang der Mosel auch an Orten ohne Bahnhof.

Mit dem Rad entlang der Mosel

Der gut ausgebaute Mosel-Radweg verläuft nahezu parallel zur Moselweinbahn und bietet auf seiner Route über Trier bis nach Koblenz eine ausgezeichnete Wegequalität: familienfreundlich und durchgehend mit dem Symbol  markiert! So können Sie beispielsweise mit der Bahn bis nach Traben-Trarbach fahren und von hier aus Ihre Tour auf der rechten Moselseite im Stadtteil Trarbach beginnen. Sie radeln dann entlang der Markierung über die Weindörfer Enkirch und Burg bis nach Pünderich sowie weiter über Briedel und Zell/Mosel bis nach Bullay.

Darüber hinaus bietet auch die linke Moselseite einen gut ausgebauten Radweg. Besonderes Highlight: Das Stück entlang des berühmten Pündericher Hangviadukts.

Alle Infos rund ums Radfahren in Rheinland-Pfalz finden Sie unter www.radwanderland.de, spezielle Infos zum Radwandern im Moselland unter www.moselland-radtouren.de.

Tip: In ganz Rheinland-Pfalz können Sie montags bis freitags ab 9 Uhr sowie an Wochenenden und Feiertagen ganztags in Nahverkehrszügen kostenlos Fahrräder mitnehmen (im Rahmen der vorhandenen Platzkapazitäten).

Radfahrer auf dem Mosel-Radweg




Fahrkarten für Ausflügler ...

Während Bullay im Gebiet des **Verkehrsverbundes Rhein-Mosel** (VRM) liegt, gehören Reil, Kövenig und Traben-Trarbach zum **Verkehrsverbund Region Trier** (VRT). Daher findet für Fahrten zwischen Bullay und Reil, Kövenig oder Traben-Trarbach der Haustarif der Deutschen Bahn AG (DB) Anwendung.

Wenn Sie mit der Bahn über die Mosel-Strecke **zwischen Trier und Koblenz** aus Richtung Koblenz anreisen, können Sie bis Bullay mit einer VRM-Fahrkarte fahren, bei Fahrten darüber hinaus findet der DB-Haustarif Anwendung. Aus Richtung Trier gelten **VRT-Tickets auch bei einem Umstieg in Bullay**, so dass für Fahrten nach Reil, Kövenig oder Traben-Trarbach nur eine VRT-Fahrkarte nötig ist.

Bei Ausflügen sind Sie in Gruppen mit bis zu 5 Personen mit der **Minigruppenkarte** (VRM) bzw. dem **TagesTicket Gruppe** (VRT) preisgünstig unterwegs. Oder Sie fahren allein mit der **Tageskarte** (VRM) bzw. dem **TagesTicket Single** (VRT). Der VRM bietet darüber hinaus auch eine **3-Tageskarte** bzw. eine **3-Tages-Minigruppenkarte** an.

Oder Sie fahren mit dem **Rheinland-Pfalz-Ticket** mit bis zu 5 Personen ebenfalls 1 Tag lang Bus und Bahn quer durch Rheinland-Pfalz und das Saarland. Das Rheinland-Pfalz-Ticket kostet für die erste Person 22 Euro** und für die zweite bis fünfte Person jeweils 4 Euro mehr.

 **DB-Haustarif und Rheinland-Pfalz-Ticket**
www.bahn.de/rheinland-pfalz
 Info-Hotline: 01805 / 99 66 33*

Verkehrsverbund Rhein-Mosel (VRM)
www.vrminfo.de
 Info-Hotline: 01805 / 986 986*

Verkehrsverbund Region Trier (VRT)
www.vrt-info.de
 Info-Hotline (Mo – Sa): 01805 / 13 16 19*



Hier finden Sie der Einfachheit halber eine kurze Übersicht über die Tarife der wichtigsten Verbindungen. Dabei gilt:

- **1. Zeile:** der Tarif (VRM, VRT oder DB-Haustarif) sowie die zugehörige Preisstufe (entfällt beim DB-Haustarif)
- **2. Zeile:** Preis für 1 Person (VRM-Tageskarte, VRT-Tages-Ticket Single oder Rheinland-Pfalz-Ticket bzw. Einzelfahrschein im DB-Haustarif)
- **3. Zeile:** Preis für 5 Personen (VRM-Minigruppenkarte, VRT-TagesTicket Gruppe bzw. Rheinland-Pfalz-Ticket)

	Koblenz	Bullay	Reil	Kövenig	Traben-Trarbach	Trier
Koblenz	x	VRM 9 18,00 € 21,20 €	DB 12,50 € 38,00 €	DB 12,50 € 38,00 €	DB 14,80 € 38,00 €	DB 21,40 € 38,00 €
Bullay	VRM 9 18,00 € 21,20 €	x	DB 1,50 € –	DB 2,30 € –	DB 3,50 € –	DB 11,40 € 38,00 €
Reil	DB 12,50 € 38,00 €	DB 1,50 € –	x	VRT 2 7,20 € 12,05 €	VRT 3 8,70 € 14,35 €	VRT 10 20,70 € 24,00 €
Kövenig	DB 12,50 € 38,00 €	DB 2,30 € –	VRT 2 7,20 € 12,05 €	x	VRT 2 7,20 € 12,05 €	VRT 10 20,70 € 24,00 €
Traben-Trarbach	DB 14,80 € 38,00 €	DB 3,50 € –	VRT 3 8,70 € 14,35 €	VRT 2 7,20 € 12,05 €	x	VRT 10 20,70 € 24,00 €
Trier	DB 21,40 € 38,00 €	DB 11,40 € 38,00 €	VRT 10 20,70 € 24,00 €	VRT 10 20,70 € 24,00 €	VRT 10 20,70 € 24,00 €	x

* aus dem Festnetz der Deutschen Telekom, Mobilfunk max. 42 Ct./Min.
 ** Service-Aufschlag von 2 Euro pro Ticket in allen DB-Verkaufsstellen / Tarifstand: 1.1.2013

Tarifstand: 1.1.2013

Bullay – Traben-Trarbach

		täglich					
Anmerkungen		W	W	S			
Trier Hbf	ab	6.13	7.23	7.23	8.23	9.23	10.23
Bullay (DB)	an	6.47	8.12	8.12	9.12	10.12	11.12
Koblenz Hbf	ab	5.57	7.22	.	8.22	8.40	10.22
Cochem (Mosel)	ab	6.34	7.58	.	8.57	9.29	10.58
Bullay (DB)	an	6.43	8.07	.	9.07	9.39	11.07
Bullay (DB)	ab	6.55	8.17	8.17	9.17	10.17	11.17
Reil	ab	7.01	8.23	8.23	9.23	10.23	11.23
Kövenig	ab	7.09	8.31	8.31	9.31	10.31	11.31
Traben-Trarbach	an	7.15	8.37	8.37	9.37	10.37	11.37

		täglich					
Anmerkungen							
Trier Hbf	ab	11.23	12.23	13.23	14.23	15.23	16.23
Bullay (DB)	an	12.12	13.12	14.12	15.12	16.12	17.12
Koblenz Hbf	ab	11.22	12.22	12.40	14.22	14.40	16.22
Cochem (Mosel)	ab	11.58	12.58	13.29	14.58	15.29	16.58
Bullay (DB)	an	12.07	13.07	13.39	15.07	15.39	17.07
Bullay (DB)	ab	12.17	13.17	14.17	15.17	16.17	17.17
Reil	ab	12.24	13.23	14.23	15.23	16.23	17.23
Kövenig	ab	12.31	13.31	14.31	15.31	16.31	17.31
Traben-Trarbach	an	12.37	13.37	14.37	15.37	16.37	17.37

		täglich					
Anmerkungen		W	S				
Trier Hbf	ab	17.23	18.23	19.23	19.21	20.23	21.23
Bullay (DB)	an	18.13	19.12	20.12	20.12	21.12	22.12
Koblenz Hbf	ab	16.40	18.22	18.40	18.40	20.22	20.40
Cochem (Mosel)	ab	17.29	18.58	19.28	19.28	20.58	21.29
Bullay (DB)	an	17.39	19.07	19.39	19.39	21.07	21.39
Bullay (DB)	ab	18.17	19.17	20.17	20.17	21.17	22.17
Reil	ab	18.23	19.23	20.23	20.23	21.23	22.23
Kövenig	ab	18.31	19.31	20.31	20.31	21.31	22.31
Traben-Trarbach	an	18.37	19.37	20.37	20.37	21.37	22.37

- montags bis samstags, nicht an Feiertagen
- sonn- und feiertags
- Anschlusszug

Überregional Anreisenden bieten sich teilweise weitere Anschlüsse. Unter www.bahn.de finden Sie jederzeit Informationen über aktuelle Fahrpläne. Abweichungen bei den Anschlusszügen im Minutenbereich möglich. Alle Angaben ohne Gewähr. Änderungen vorbehalten.

Traben-Trarbach – Bullay

		täglich					
Anmerkungen		W	W	S			
Traben-Trarbach	ab	6.19	7.21	7.21	8.43	9.43	10.43
Kövenig	ab	6.24	7.26	7.26	8.48	9.48	10.48
Reil	ab	6.31	7.33	7.33	8.55	9.55	10.55
Bullay (DB)	an	6.39	7.41	7.41	9.03	10.03	11.03
Bullay (DB)	ab	6.48	8.13	8.13	9.13	10.13	11.13
Cochem (Mosel)	an	6.57	8.25	8.25	9.25	10.25	11.25
Koblenz Hbf	an	7.37	9.18	9.18	10.18	11.18	12.18
Bullay (DB)	ab	6.44	8.08	8.40	9.08	10.40	11.08
Trier Hbf	an	7.28	8.46	9.33	9.45	11.33	11.46

		täglich					
Anmerkungen							
Traben-Trarbach	ab	11.43	12.43	13.43	14.43	15.43	16.43
Kövenig	ab	11.48	12.48	13.48	14.48	15.48	16.48
Reil	ab	11.55	12.55	13.55	14.55	15.55	16.55
Bullay (DB)	an	12.03	13.03	14.03	15.03	16.03	17.03
Bullay (DB)	ab	12.13	13.13	14.13	15.13	16.13	17.13
Cochem (Mosel)	an	12.25	13.25	14.25	15.25	16.25	17.25
Koblenz Hbf	an	13.18	14.18	15.18	16.18	17.18	18.18
Bullay (DB)	ab	12.08	13.08	14.40	15.08	16.40	17.08
Trier Hbf	an	12.46	13.46	15.33	15.46	17.33	17.46

		täglich					
Anmerkungen							
Traben-Trarbach	ab	17.43	18.43	19.43	20.43	21.43	
Kövenig	ab	17.48	18.48	19.48	20.48	21.48	
Reil	ab	17.55	18.55	19.55	20.55	21.55	
Bullay (DB)	an	18.03	19.03	20.03	21.03	22.03	
Bullay (DB)	ab	18.13	19.13	20.13	21.13	22.13	
Cochem (Mosel)	an	18.25	19.25	20.25	21.25	22.25	
Koblenz Hbf	an	19.18	20.18	21.18	22.18	23.18	
Bullay (DB)	ab	18.40	19.08	20.10	21.08	22.40	
Trier Hbf	an	19.33	19.46	20.49	21.46	23.33	

- montags bis samstags, nicht an Feiertagen
- sonn- und feiertags
- Anschlusszug

Überregional Anreisenden bieten sich teilweise weitere Anschlüsse. Unter www.bahn.de finden Sie jederzeit Informationen über aktuelle Fahrpläne. Abweichungen bei den Anschlusszügen im Minutenbereich möglich. Alle Angaben ohne Gewähr. Änderungen vorbehalten.



Wir fahren für den Takt:



Deutsche Bahn AG

Info-Hotline: 01805 / 99 66 33*

www.bahn.de

Facebook: [dbbahn](#)

Twitter: [db_bahn](#) · [db_info](#)

Bei Fragen zu Tickets und Tarifen:



Verkehrsverbund

Rhein-Mosel GmbH (VRM)

Info-Hotline: 018 05 / 986 986*

www.vrminfo.de

Twitter: [vrm_koblenz](#)



Verkehrsverbund

Region Trier GmbH (VRT)

Info-Hotline: 01805 / 131619*

www.vrt-info.de

Facebook und Twitter: [VRTInfo](#)