

**Rheinland-Pfalz-Takt**  
Bus & Bahn für unser Land



Ausgabe  
2018

# Ausflugszüge und Museumsbahnen

in Rheinland-Pfalz



[www.der-takt.de](http://www.der-takt.de)



Reizvolles Altstadtflair in Wissembourg

Ausflugszüge und Museumsbahnen

Weinstraßen-Express .....	4
Elsass-Express .....	8
Eistalbahn .....	12
Kuckucksbähnel .....	16
Oberrhein-Express .....	20
Strasbourg-Express .....	24
Bundenthaler/Felsenland-Express.....	26
Rheintal-Express.....	32



Die Zellertalbahn wird 2018 voraussichtlich nicht verkehren  
(Stand Februar 2018). Aktuelle Infos unter [www.der-takt.de](http://www.der-takt.de)

Informationen

Landesweite Tickets.....	42
Fahrradmitnahme .....	46
Regionale Tickets .....	47
Übersichtskarte Rheinland-Pfalz.....	48
Freizeitbroschüren-Tipps .....	50

Herausgeber: Zweckverband Schienenpersonennahverkehr  
Rheinland-Pfalz Süd (ZSPNV Süd) · Bahnhofstraße 1  
67655 Kaiserslautern · [www.zspnv-sued.de](http://www.zspnv-sued.de)  
Agentur: Heimrich & Hannot GmbH, Köln  
Druck: Stoba-Druck GmbH  
Fotos: vlexx GmbH (S.1) / Fritz Engbarth (S. 3, 9, 10, 17, 19,  
20, 26, 44) / [wikipedia.org/Andree Stephan](http://wikipedia.org/Andree Stephan) (S. 2) /  
[wikipedia.org/Awilms](http://wikipedia.org/Awilms) (S. 4), [panthermedia.de](http://panthermedia.de) (S. 5, 7) /  
[wikipedia.org/Immanuel Giel](http://wikipedia.org/Immanuel Giel) (S. 13) / Stumpfwaldbahn Ramsen e. V.  
(S. 15) / Office de Tourisme Strasbourg (S. 27) /  
Dahn Jungfernsprung/Frank Jennewein (S. 37)  
[wikipedia.org/F. Koenig](http://wikipedia.org/F. Koenig) (S. 38) / [wikipedia.org/Hans Weschta](http://wikipedia.org/Hans Weschta) (S. 39) /  
[wikipedia.org/Holger Weinandt](http://wikipedia.org/Holger Weinandt) (S. 41) / [kgp.de](http://kgp.de) (S. 43) /

© 2018 ZSPNV Süd · Alle Angaben ohne Gewähr.  
Stand: März 2018 · VP-Nr.: 535318 · Alle Angaben ohne Gewähr.

Panorama von Albersweiler



## Weinstraßen-Express

Koblenz – Wissembourg		Wissembourg – Koblenz	
Koblenz Hbf	ab 9.27	Wissembourg	ab 17.33
Boppard	ab 9.39	Schweighofen	ab 17.38
Oberwesel	ab 9.54	Kapsweyer	ab 17.41
Bingen Hbf	ab 10.20	Steinfeld	ab 17.43
Bad Kreuznach	ab 10.35	Schaidt	ab 17.46
Bad Münster a. St.	ab 10.42	Winden	ab 17.53
Rockenhausen	ab 11.06	Landau Hbf	ab 18.01
Neustadt / Weinstraße Hbf	ab 11.45	Edenkoben	ab 18.09
Edenkoben	ab 11.51	Neustadt / Weinstraße Hbf	ab 18.17
Landau Hbf	ab 11.58	Rockenhausen	ab 18.57
Winden	ab 12.09	Bad Münster a. St.	ab 19.20
Schaidt	ab 12.14	Bad Kreuznach	ab 19.28
Steinfeld	ab 12.17	Bingen Hbf	ab 19.46
Kapsweyer	ab 12.19	Oberwesel	ab 20.01
Schweighofen	ab 12.22	Boppard	ab 20.17
Wissembourg	an 12.27	Koblenz Hbf	an 20.31

Gültig vom 01. Mai bis 28. Oktober 2018 an Sonn- und Feiertagen.

Alle Angaben ohne Gewähr.



Im Sommer 2018 sind Bauarbeiten zwischen Bad Kreuznach und Enkenbach geplant, die zu Zugausfällen und Schienenersatzverkehr führen können. Es kommt in dieser Zeit zum Ausfall der Fahrten des Weinstraßen-Expresses.

Bitte informieren Sie sich vor dem Antritt der Fahrt über den aktuellen Fahrplan unter [www.der-takt.de](http://www.der-takt.de) oder [www.bahn.de](http://www.bahn.de).

Zollamtsgebäude und Grenzübergang in St. Germanshof



Blick auf das Schloss Villa Ludwigshöhe

## Der Weinstraßen-Express

Der Weinstraßen-Express verbindet an Sonn- und Feiertagen während der Freizeitsaison gleich drei sehenswerte Kultur- und Weinregionen miteinander. Von Koblenz geht es am Mittelrhein entlang, durch das Alsenztal und weiter durch das Rebenmeer der Deutschen Weinstraße bis nach Wissembourg im Elsass.

Erleben Sie Weinberge und Winzerhöfe, malerische Dörfer, Neustadt/Weinstraße und Deidesheim, die Villa Ludwigshöhe oder das Hambacher Schloss und französische Lebensart im Fachwerkstädtchen Wissembourg. Wandern Sie ein Stück oder machen Sie eine Radtour – und steigen Sie am nächsten Bahnhof einfach wieder ein.



### Kurzüberblick

**Fahrkarten:** Von Koblenz bis Oberwesel gilt der Tarif des Verkehrsverbundes Rhein-Mosel (VRM), zwischen Bacharach und Bad Münster a. St. der Tarif des Rhein-Nahe Nahverkehrsverbundes (RNN), zwischen Rockenhausen und Wissembourg der Tarif des Verkehrsverbundes Rhein-Neckar (VRN) und von Edenkoben bis Wissembourg werden Fahrkarten des Karlsruher Verkehrsverbundes (KVV) anerkannt. Verbundübergreifend für die gesamte Fahrtstrecke empfehlen wir das Rheinland-Pfalz-Ticket. Weitere Infos zu Fahrkarten und den Verkehrsverbänden im Rheinland-Pfalz-Takt finden Sie auf den Seiten 42 bis 45.

### Informationen zum Fahrplan:

www.der-takt.de oder DB und Verkehrsverbünde  
(s. Seiten 42 bis 45)

### Informationen über Sehenswürdigkeiten:

Südliche Weinstrasse e. V.

An der Kreuzmühle 2 · 76829 Landau

Tel. 06341 940 407

info@suedlicheweinstrasse.de

www.suedlicheweinstrasse.de

Office de Tourisme \*\* de Wissembourg

11 place de la République · BP 80120-F

F-67163 Wissembourg Cedex

Tel. 00333 88 941 011

info@ot-wissembourg.fr

www.ot-wissembourg.fr



### Sehenswertes

**Wissembourg, Landau, Schaidt und Steinfeld:** siehe Elsass-Express auf Seite 8 Neustadt/Wstr.: gotische Stiftskirche St. Ägidius (Baubeginn 1368), seit 1714 durch eine Wand in katholischen und evangelischen Teil getrennt, weltgrößte Glocke aus Gussstahl; Marktplatz, Altstadt, ehemalige Universität Casimirianum (heute Veranstaltungshaus); Erlebnistag Deutsche Weinstraße (letzter Sonntag im August), autofreie Deutsche Weinstraße; Eisenbahnmuseum am Hauptbahnhof Neustadt/Wstr. (www.eisenbahnmuseum-neustadt.de) sowie dem saisonal verkehrenden Dampfzug „Kuckucksbähnel“ (www.foerderverein-kuckucksbaehnel.de) Edenkoben: historischer Stadtkern mit alten Winzerhäusern und Torbögen, Lederstrumpfbrunnen, ehem. Zisterzienserinnen-Kloster Heilsbruck, Museum für Weinbau und Stadtgeschichte, Schloss Villa Ludwigshöhe (Slevogt-Galerie), Sesselbahn zur Rietburg, Friedensdenkmal Hambacher Schloss: wurde aufgrund der vom „Hambacher Fest“ 1832 ausgehenden Bestrebungen zur Demokratie und Einheit zur nationalen Gedenkstätte (www.hambacher-schloss.de). Heute dient es als Ausstellungs- und Tagungsstätte.



Das Hambacher Schloss



### Wandertouren

Rundwanderung rund um Wissembourg, Jakobsweg  
Speyer – Metz



### Radtouren

Wieslautertal-Radweg, Kraut-und-Rüben-Radweg,  
Radweg Deutsche Weinstraße




### Broschüren-Tipps (Abbildungen s. S. 48–51)

- Wandern und Radfahren mit Bus und Bahn – Pfälzerwald/Nordpfälzer Bergland (Touren 1 und 5)
- Wandern und Radfahren mit Bus und Bahn – Rheinhessen-Nahe (Touren 4 und 8)
- Wandern und Radfahren mit Bus und Bahn – Rheinpfalz/Deutsche Weinstraße (Touren 4, 9 und 10)

Mainz – Wissembourg		Wissembourg – Mainz	
Mainz Hbf	ab 08.33	Wissembourg	ab 16.33
Waggonfabrik	ab 08.37	Schweighofen	ab 16.38
Mainz-Gonsenheim	ab 08.40	Kapsweyer	ab 16.41
Mainz-Marienborn	ab 08.48	Steinfeld (Pfalz)	ab 16.43
Klein Winternheim Ober-Olm	ab 08.52	Schaidt (Pfalz)	ab 16.46
Nieder-Olm	ab 08.57	Winden (Pfalz)	ab 16.53
Saulheim	ab 09.02	Landau Hbf	ab 17.01
Wörrstadt	ab 09.07	Edenkoben	ab 17.01
Armsheim	ab 09.12	Neustadt/Weinstraße Hbf	ab 17.17
Albig	ab 09.17	Deidesheim	ab 17.26
Alzey	ab 09.32	Bad Dürkheim	ab 17.45
Monsheim	ab 09.47	Freinsheim	ab 17.52
Grünstadt	ab 09.58	Grünstadt	ab 18.01
Freinsheim	ab 10.11	Monsheim	ab 18.17
Bad Dürkheim	ab 10.24	Alzey	ab 18.34
Deidesheim	ab 10.31	Albig	ab 18.37
Neustadt/Weinstraße Hbf	ab 10.45	Armsheim	ab 18.41
Edenkoben	ab 10.51	Wörrstadt	ab 18.47
Landau Hbf	ab 10.58	Saulheim	ab 18.51
Winden (Pfalz)	ab 11.09	Nieder-Olm	ab 19.00
Schaidt (Pfalz)	ab 11.14	Klein Winternheim Ober-Olm	ab 19.04
Steinfeld (Pfalz)	ab 11.17	Mainz-Marienborn	ab 19.13
Kapsweyer	ab 11.19	Mainz-Gonsenheim	ab 19.18
Schweighofen	ab 11.22	Waggonfabrik	ab 19.21
Wissembourg	an 11.27	Mainz Hbf	an 19.26

Gültig vom 01. Mai bis 28. Oktober 2018 an Sonn- und Feiertagen.

Alle Angaben ohne Gewähr.



Weintor, Schweigen

## Der Elsass-Express

Das Elsass lockt: mit gutem Essen, gutem Wein und jeder Menge Romantik. Vom Hauptbahnhof Mainz fährt der Elsass-Express in der Ausflugssaison an Sonn- und Feiertagen durch die weite Weinlandschaft Rheinhessens und der Pfalz ins elsässische Wissembourg.

Wissembourg hat alles, was ein reizvolles Urlaubsziel ausmacht: mehr als 70 Häuser, die aus der Zeit vor 1700 stammen, ein elegantes Rathaus sowie eine imposante Abteikirche. Übrigens: Die Kirche St. Peter und Paul ist nach dem Strasbourger Münster die zweitgrößte gotische Kirche im Elsass.



Chateau Saint Paul, Wissembourg



### Kurzüberblick

**Fahrkarten:** Von Mainz bis Monsheim gilt der Tarif des Rhein-Nahe Nahverkehrsverbundes (RNN), zwischen Saulheim und Wissembourg gelten auch die verbundweit gültigen Ticketangebote des Verkehrsverbundes Rhein-Neckar (VRN) mit Ausnahme des Einzelfahrscheins und ab Edenkoben der Tarif des Karlsruher Verkehrsverbundes (KVV). Von Alzey bis Wissembourg gelten alle Fahrscheine des VRN. Verbundübergreifend für die gesamte Fahrtstrecke empfehlen wir das Rheinland-Pfalz-Ticket. Weitere Infos zu Fahrkarten und den Verkehrsverbänden im Rheinland-Pfalz-Takt finden Sie auf den Seiten 42 bis 45.

### Informationen zum Fahrplan:

[www.der-takt.de](http://www.der-takt.de) oder DB und Verkehrsverbände (s. Seiten 42 bis 45)

### Informationen über Sehenswürdigkeiten:

Office de Tourisme \*\* de Wissembourg  
11 place de la République · BP 80120-F  
F-67163 Wissembourg Cedex  
Tel. 0033 3 88 941 011  
[info@ot-wissembourg.fr](mailto:info@ot-wissembourg.fr)  
[www.ot-wissembourg.fr](http://www.ot-wissembourg.fr)



### Sehenswertes

**Wissembourg:** schmucke Altstadt u. a. das Salzhaus („Maison du Sel“) mit Schleppläuben; St.-Peter-und-Paul-Kirche (13. Jh.), gilt als das nach dem Strasbourger Münster größte Gotteshaus des Elsass; Stadtmauerweg („Promenade des Remparts“)

**Schaidt:** Viehstrichmuseum (über 2.000 Exponate; [www.heimatverein.schaidt.de](http://www.heimatverein.schaidt.de)) **Steinfeld:** 1250 erstmals erwähnt; Kakteenland mit 1.000 Kakteenarten, 600 anderen Sukkulenten und tropischen Pflanzen; Eintritt frei, Gruppen bitte vorher anmelden (Tel. 06340 12 99, [www.kakteenland.de](http://www.kakteenland.de), Mo bis Fr 8–17 Uhr, Sa/So 9–17 Uhr) **Landau:** historischer Stadtkern rund um den Rathausplatz, Reste der französischen Festungsanlagen mit Deutschem und Französischem Tor, kath. Augustinerkirche mit Kreuzgang, kath. Pfarrkirche St. Maria, ev. Stiftskirche, Katharinenkapelle, Frank-Loebisches Haus, Jugendstilfesthalle, Zoo, Reptilium, Freizeitbad La Ola; Dienstag und Samstag traditioneller Wochenmarkt auf dem Rathausplatz



### Wandertouren

Rundwanderung rund um Bad Dürkheim, Rundwanderung rund um Wissembourg, Jakobsweg Speyer–Metz



### Radtouren

Wieslautertal-Radweg, Kraut-und-Rüben-Radweg, Radweg Deutsche Weinstraße



### Broschüren-Tipps (Abbildungen s. S. 48–51)

- Günstig mit der Bahn ins Elsass (VRN-Broschüre)
- Wandern und Radfahren mit Bus und Bahn – Rheinland-Pfalz/Deutsche Weinstraße (Touren 1, 2, 4, 9 und 10)

## Eistalbahn

Anschlüsse nach Frankenthal				
Worms Hbf	ab	8.48	stündlich	17.48
Frankenthal Hbf	an	8.57		17.57
Mannheim Hbf	ab	8.44		17.44
Ludwigshafen (Mitte)	ab	8.46	stündlich	17.46
Ludwigshafen Hbf	ab	8.50		17.50
Frankenthal Süd	ab	8.57		17.57
Frankenthal Hbf	an	8.59		17.59

Frankenthal – Grünstadt – Eiswoog				
Frankenthal Hbf	ab	9.02		18.02
Frankenthal Süd *	ab	9.04		18.04
Grünstadt *	ab	9.30		18.30
Grünstadt-Nord	ab	9.32		18.32
Asselheim	ab	9.34	stündlich	18.34
Mertesheim	ab	9.38		18.38
Ebertsheim	ab	9.41		18.41
Eisenberg (Pfalz)	ab	9.45		18.45
Ramsen	ab	9.51		18.51
Eiswoog	an	9.56		18.56

Eiswoog – Grünstadt – Frankenthal				
Eiswoog	ab	10.01		19.01
Ramsen	ab	10.07		19.07
Eisenberg (Pfalz)	ab	10.12		19.12
Ebertsheim	ab	10.16	stündlich	19.16
Mertesheim	ab	10.20		19.20
Asselheim	ab	10.23		19.23
Grünstadt-Nord	ab	10.26		19.26
Grünstadt *	ab	10.30		19.30
Frankenthal Süd *	ab	10.55		19.55
Frankenthal Hbf	an	10.57		19.57

Anschlüsse ab Frankenthal				
Frankenthal Hbf	ab	10.59		19.59
Frankenthal Süd	ab	11.01		20.01
Ludwigshafen Hbf	ab	11.08	stündlich	20.08
Ludwigshafen (Mitte)	ab	11.11		20.11
Mannheim Hbf	an	11.14		20.14
Frankenthal Hbf	ab	11.01	stündlich	20.01
Worms Hbf	an	11.13		20.13

oo. ganzjährig, mittwochs und an Sonn- und Feiertagen  
oo. regelmäßige Züge (Fahrplanauszug)

\* Fahrplan zwischen Grünstadt und Frankenthal nur auszugsweise dargestellt.

Alle Angaben ohne Gewähr.

## Die Eistalbahn

Vom pfälzischen Grünstadt aus fährt die Eistalbahn ganzjährig an allen Sonn- und Feiertagen in einer knappen halben Stunde zum beliebten Naherholungsgebiet Eiswoog. Schon im Mittelalter zur Fischzucht angelegt, diente der See im 19. Jahrhundert als Wasserreservoir für die Eisenverhüttung, bevor er sich zum Freizeit-Eden entwickelt hat. Um den Weiher herum führt ein leicht begehrter, romantischer Panoramaweg. Gut ausgeschilderte Wanderrouten erschließen die umgebende Waldlandschaft und öffnen überraschende Ausblicke auf den Donnersberg. Im Landgasthof Forelle direkt am See kommen ökologische Produkte regionaler Betriebe frisch auf den Tisch. Und einzigartig in Deutschland ist die Wassertretanlage im See.

**Tipp:** Vom Eiswoog aus fährt die schmalspurige Stumpfwaldbahn an allen Sonn- und Feiertagen in der Ausflugsaison weiter zum Klee Hof – ein besonderes Erlebnis nicht nur für Eisenbahnfreunde! Hier gilt nicht der VRN-Tarif, sondern ein eigener Tarif der Stumpfwaldbahn.

Die Eisenbahnbrücke am Eiswoog



## Eistalbahn

Extra-Angebot: Auch unter der Woche zum Eiswoog! Wandergruppen mit mindestens 15 Teilnehmern können von Montag bis Samstag eine Verlängerung der in Ramsen stündlich endenden Regionalbahn bis zum Eiswoog bestellen. Die Anmeldung muss spätestens zwei Wochen vorher beim Zweckverband Schienenpersonennahverkehr Rheinland-Pfalz Süd unter Tel. 0631 366 590 gegen eine geringe Bearbeitungsgebühr erfolgen.



### Kurzüberblick

**Fahrkarten:** Es gilt der Tarif des Verkehrsverbundes Rhein-Neckar (VRN). Weitere Infos zu Fahrkarten und den Verkehrsverbänden im Rheinland-Pfalz-Takt finden Sie auf den Seiten 42 bis 45.

### Informationen zum Fahrplan:

[www.der-takt.de](http://www.der-takt.de) oder DB und Verkehrsverbände (s. Seiten 42 bis 45)

### Informationen über Sehenswürdigkeiten:

DTV Donnersberg-Touristik-Verband e. V.  
Uhlandstraße 2 · 67292 Kirchheimbolanden  
Tel. 06352 17 12  
[www.donnnersberg-touristik.de](http://www.donnnersberg-touristik.de)  
[touristik@donnnersberg.de](mailto:touristik@donnnersberg.de)

Verbandsgemeindeverwaltung Eisenberg  
Hauptstraße 84 · 67304 Eisenberg  
Tel. 06351 40 70  
[www.vg-eisenberg.de](http://www.vg-eisenberg.de)  
[info@vg-eisenberg.de](mailto:info@vg-eisenberg.de)



### Sehenswertes

**Ebertsheim:** ev. Kirche Ebertsheim, ehem. St. Stephan (12. Jh.)

**Eisenberg (Pfalz):** „Haus Isenburg“ mit Römermuseum ([www.vicus-eisenberg.de](http://www.vicus-eisenberg.de)), Römerpark Vicus

**Ramsen:** Kirchen von 1907 und 1912, Stumpfwaldbahn (Museums-Schmalspurbahn Ramsen–Eiswoog, Tel. 06356 80 35 oder [www.stumpfwaldbahn.de](http://www.stumpfwaldbahn.de) – Achtung: eigener Tarif!)

**Eiswoog:** Landgasthof Forelle mit Hotel, Eiswoog mit Bademöglichkeiten, Kneippanlage und Bootsverleih **Kulisse:** alte Eisenbahnbrücke



### Radtouren

Barbarossa-Radweg, Radweg Deutsche Weinstraße  
Wandern und Radfahren mit Bus und Bahn –  
Pfälzerwald/Nordpfälzer Bergland (Tour 2)

Die Stumpfwaldbahn





## Museumsbahn „Kuckucksbähnel“

### Neustadt/Weinstraße – Elmstein

#### Hinfahrt

Neustadt Hbf	ab	10.45	14.32
Lambrecht (Pfalz)	an	11.01	14.37
		I	ⓘ
Lambrecht (Pfalz)	ab	11.02	14.55
Frankeneck	ab	11.09	15.02
Erfenstein	ab	11.30*	15.22*
Breitenstein	ab	11.38	15.29
Helmbach	ab	11.45	15.35
Elmstein	an	12.01	15.51

### Elmstein – Neustadt/Weinstraße

#### Rückfahrt

Elmstein	ab	13.45	17.10
Helmbach	ab	13.59	17.26
Breitenstein	ab	14.06	17.32
Erfenstein	ab	14.15	17.41
Frankeneck	ab	14.33	17.57
Lambrecht (Pfalz)	an	14.38	18.02
		ⓘ	I
Lambrecht (Pfalz)	ab	14.54	18.04
Neustadt Hbf	an	15.00	18.20

oo. Dampfzug

oo. S-Bahn (Umsteigen in Lambrecht)

ⓘ Umsteigen erforderlich

\* Fotohalt

#### Regelfahrtage:

- 01./06./20./21. Mai; 03./17. Juni; 01./15./29. Juli;  
05./12./19./26. August; 02./09./16./23./30. September;  
03./07./14. Oktober

#### Sonderfahrten:

- 16./30. Juni und 25. August „Rollende Weinprobe“ nach besonderem Fahrplan und unter Voranmeldung (Info und Anmeldung [www.eisenbahnmuseumneustadt.de](http://www.eisenbahnmuseumneustadt.de))
- Nikolausfahrten am 30. November und 01./02./06./07./08./09. Dezember nach besonderem Fahrplan



Kuckucksbahn am Lokschuppen



**Bitte beachten Sie:** Seit der Saison 2015 hat das Kuckucksbähnel an den normalen Fahrtagen einen Fahrradtransportwagen dabei. Größere Gruppen mit Fahrrädern melden sich bitte vorher unter 063 21 30 39-0 an. Ein barrierefreier Zugang in den Zug mit einem Rollstuhl ist leider nicht möglich.

### Das Kuckucksbähnel

Die Kuckucksbähnel-Geschichte begann bereits vor über 100 Jahren: Am 23. Januar 1909 wurde die langersehnte Eisenbahnlinie eingeweiht. Allerdings wurde 1960 der Personen- und 1977 der Güterverkehr wieder eingestellt. Um die Strecke zu erhalten, wurde dann 1983 erst der Förderverein „Kuckucksbähnel“ und kurz danach die „Kuckucksbähnel“ Bahnbetriebs GmbH gegründet. Am 2. Juni 1984 konnte schließlich der Museumsbahnbetrieb aufgenommen werden.

Heute fährt das Kuckucksbähnel mit historischen Dampflok an bestimmten Sonn- und Feiertagen in der Ausflugssaison von Neustadt/Wstr. durch das idyllische Elmsteiner Tal nach Elmstein. Hier empfiehlt sich vor allem eine Wanderung auf dem Drei-Burgen-Weg, der Sie zu den romantischen Ruinen der Burgen Erfenstein, Breitenstein und Spangenberg führt.



#### Kurzüberblick

**Fahrkarten:** Es gilt ein gesonderter Tarif. Fahrkarten erhalten Sie in Neustadt/Wstr. Hbf am Fahrkartenkiosk an Gleis 5 (dort auch Zustieg), am Bahnhof Elmstein vor Abfahrt der Züge sowie an den übrigen Haltestellen beim Zugschaffner. Ermäßigungen für Gruppen ab 16 Erwachsene bei Voranmeldung sowie für Inhaber einer gültigen VRN-Monats- oder Jahreskarte. Weitere Infos erhalten Sie beim Eisenbahnmuseum Neustadt/Wstr. (Kontakt s. u.).

#### Informationen zum Fahrplan:

Eisenbahnmuseum Neustadt/Wstr. (Kontakt s. u.)

#### Informationen über Sehenswürdigkeiten:

Eisenbahnmuseum Neustadt/Wstr.  
Schillerstraße 3 · 67434 Neustadt/Wstr.  
Tel. 06321 30 390 · [www.eisenbahnmuseum-neustadt.de](http://www.eisenbahnmuseum-neustadt.de)  
[info@eisenbahnmuseum-neustadt.de](mailto:info@eisenbahnmuseum-neustadt.de)  
Öffnungszeiten: Di bis Fr 10–13 Uhr,  
Sa, So und Feiertage 10–16 Uhr

Historischer Zug der Deutschen Gesellschaft  
für Eisenbahngeschichte · Geschäftsstelle Kleinsorgenring 14  
59457 Werl



Das Kuckucksbähnel unterwegs im Elmsteiner Tal



#### Sehenswertes

**Neustadt an der Weinstraße:** Eisenbahnmuseum (s. links)  
**Elmstein:** Waldarbeitsmuseum in der alten Samenklenge  
(Besichtigung nach Vereinbarung, Tel. 06328 234)



#### Wandertouren

Drei-Burgen-Rundweg

### Wörth – Lauterbourg – Strasbourg

Wörth	ab	9.32	12.19	16.19	19.19
Maximiliansau Im Rüsten	ab	9.35	12.22	16.22	19.22
Hagenbach	ab	9.38	12.25	16.25	19.25
Neuburg (Rhein)	ab	9.41	12.28	16.28	19.28
Berg (Pfalz)	ab	9.44	12.31	16.34	19.34
Lauterbourg	an	9.48	12.35	16.35	19.35
Lauterbourg	ab	9.53	12.38	16.38	19.38
Seltz	ab	10.02	12.50	16.50	19.50
Roeschwoog	ab	10.09	12.59	16.59	19.59
Herrlisheim	ab	10.22	13.15	17.15	20.15
Strasbourg*	an	10.43	13.39	17.39	20.39

### Strasbourg – Lauterbourg – Wörth

Strasbourg*	ab	8.21	10.53	14.53	17.53
Herrlisheim	ab	8.42	11.14	15.14	18.14
Roeschwoog	ab	8.54	11.26	15.26	18.26
Seltz	ab	9.01	11.33	15.33	19.33
Lauterbourg	an	9.10	11.42	15.42	19.42
Lauterbourg	ab	9.13	11.45	15.45	19.45
Berg (Pfalz)	ab	9.16	11.48	15.48	19.48
Neuburg (Rhein)	ab	9.19	11.51	15.51	19.51
Hagenbach	ab	9.22	11.54	15.54	19.54
Maximiliansau Im Rüsten	ab	9.25	11.58	15.58	19.58
Wörth	an	9.27	12.00	15.00	19.00

\* Gültig vom 05. Mai bis 28. Oktober 2018, an Samstagen und Sonntagen.

oo. fährt nur an Sonntagen

Die Fahrten zwischen Lauterbourg und Strasbourg sind nur auszugsweise dargestellt. Im Sommer 2018 sind Bauarbeiten zwischen Lauterbourg und Strasbourg geplant, die zu Zugausfällen und Schienenersatzverkehr führen können.

Alle Angaben ohne Gewähr.

Lauterbourg



## Oberrhein-Express

Ab der Ausflugsaison 2017 fährt der neue Oberrhein-Express von Wörth über Lauterbourg, vom 5. Mai bis 28. Oktober 2018, an Samstagen und Sonntagen, zur elsässischen Metropole Strasbourg. Der Oberrhein-Express ist im Bahnhof Wörth ideal auf die Züge von und nach Karlsruhe Hauptbahnhof abgestimmt. Auf den Seiten 24 bis 27 finden Sie einen Vorschlag für einen wunderschönen Spaziergang durch die sehenswerten Straßen und Plätze von Strasbourg.



### Kurzüberblick

#### Fahrkarten:

#### Was ist das TICKETPLUS Alsace für KVV-Kunden?

Es ist eine Anschlussstageskarte für KVV-Kunden, die eine Regiosolo, Regiosolo quattro, Regioplus, eine KombiCard/KombiCard Partner, eine Karte ab 65 oder eine Firmenkarte (Gesamtnetz) besitzen. Wer mit einem anderen KVV-Fahrschein reist, kann ab Wissembourg oder Lauterbourg einen regulären französischen Fahrschein, z. B. das „Alsa+24h et groupes“ lösen.

#### Was kostet das TICKETPLUS Alsace für KVV-Kunden?

Es kostet 7,50 Euro pro Person, 15,00 Euro für eine Gruppe von bis zu 5 Personen (Kinder ab 4 Jahren gelten als eine Person). Das Gruppenticket gilt nur in Verbindung mit einer Regioplus für zwei und mehr Personen, einer Karte ab 65 oder einer Firmenkarte (im Rahmen der geltenden Mitnahmeregelungen).

#### Informationen zum Fahrplan:

www.der-takt.de oder DB und Verkehrsverbünde  
(s. Seiten 42 bis 45)

#### Informationen über Sehenswürdigkeiten:

Office de Tourisme de Strasbourg et sa Région  
17 Place de la Cathédrale  
B.P. 70020 · F-67082 Strasbourg Cedex  
Tel. +33 (0) 33 388 522 828  
info@otstrasbourg.fr  
www.otstrasbourg.fr

Neustadt/Weinstraße – Strasbourg		Sa	So
Neustadt/Weinstraße Hbf	ab	9.36	9.36
Neustadt Süd	ab	9.39	9.39
Maikammer-Kirrweiler	ab	9.43	9.43
Edenkoben	ab	9.46	9.46
Edesheim (Pfalz)	ab	9.49	9.49
Knöringen-Essingen	ab	9.52	9.52
Landau Hbf	ab	9.58	9.58
Winden (Pfalz)	ab	10.09	10.09
Schaidt (Pfalz)	ab	10.14	10.14
Steinfeld (Pfalz)	ab	10.17	10.17
Kapsweyer	ab	10.19	10.19
Schweighofen	ab	10.22	10.22
Wissembourg	an	10.27	10.27
Wissembourg	ab	10.37	10.45
Haguenau *	ab	11.04	11.15
Strasbourg *	an	11.38	11.38

\* ab Wissembourg nur Fahrplanauszug

Strasbourg – Neustadt/Weinstraße		Sa	So
Strasbourg *	ab	17.21	17.21
Haguenau *	ab	17.43	17.57
Wissembourg	an	18.15	18.23
Wissembourg	ab	18.33	18.33
Schweighofen	ab	18.38	18.38
Kapsweyer	ab	18.41	18.41
Steinfeld (Pfalz)	ab	18.43	18.43
Schaidt (Pfalz)	ab	18.46	18.46
Winden (Pfalz)	ab	18.53	18.53
Landau Hbf	ab	19.03	19.03
Knöringen-Essingen	ab	19.07	19.07
Edesheim (Pfalz)	ab	19.11	19.11
Edenkoben	ab	19.14	19.14
Maikammer-Kirrweiler	ab	19.17	19.17
Neustadt Süd	ab	19.21	19.21
Neustadt/Weinstraße Hbf	an	19.24	19.24

\* bis Wissembourg nur Fahrplanauszug

Züge verkehren ganzjährig nur samstags und sonntags.

Alle Angaben ohne Gewähr.

## Der Strasbourg-Express

Von Neustadt/Wstr. aus startet der Strasbourg-Express ganzjährig samstags und sonntags und an Feiertagen mit mehreren Halten entlang der Weinstraße zu einer Tagesstour nach Strasbourg. Sie erreichen die Hauptstadt des Elsass kurz vor Mittag – zurück geht es am späten Nachmittag. Da bleibt genug Zeit für einen ausgiebigen Altstadtbummel, leckeres Essen und entspanntes Shoppen.



### Kurzüberblick

**Fahrkarten:** Für die Fahrt mit dem Strasbourg-Express brauchen Sie eine Tages-Karte (für eine bis fünf Personen, ab 17,90 Euro für eine bis 33,10 Euro für 5 Personen) für das Gesamtnetz des regionalen Verkehrsverbundes VRN sowie ein TICKETPLUS Alsace, das 7,50 Euro pro Person bzw. 15,00 Euro für bis zu 5 Personen kostet. Das heißt, mit 5 Personen fahren Sie für 48,10 Euro hin und zurück! Beide Tickets gibt es an allen DB-Fahrkartenautomaten – für das TICKETPLUS Alsace drücken Sie einfach die Taste „Sonstige Angebote“ – oder am Bahnhof Wissembourg.

### Informationen zum Fahrplan:

www.der-takt.de oder DB und Verkehrsverbünde  
(s. Seiten 42 bis 45)

### Informationen über Sehenswürdigkeiten:

Office de Tourisme de Strasbourg et sa Région  
17 Place de la Cathédrale  
B.P. 70020 · F-67082 Strasbourg Cedex  
Tel. +33 (0) 33 388 522 828  
info@otstrasbourg.fr  
www.otstrasbourg.fr



### Sehenswertes

**Strasbourg:** s. Tourenbeschreibung (nächste Seite)



**Broschüren-Tipps** (Abbildungen s. S. 48–51)  
Ausflüge ins Elsass (VRN-Broschüre)



## Strasbourger Stadtrundgang

Länge / Dauer: ca. 6 km / max. 5 Stunden

Schwierigkeit: leicht

Einkehr-Tipp: insbesondere im Viertel „La Petite France“ zahlreiche Bistros und Restaurants

**Wegbeschreibung:** Sie verlassen den Hauptbahnhof **1**, kommen auf den „Place de la Gare“ (auf der rechten Seite befindet sich die Tourist-Information, wo Sie sich einen Stadtplan abholen können) und überqueren diesen geradeaus in die „Rue du Maire Kuss“. Sie folgen dieser Straße, die Sie über die Ill und damit in das historische Zentrum der Stadt führt.

Direkt nach der Brücke gehen Sie rechts in den „Quai de Turckheim“ und bleiben auf dieser Straße, die parallel zur Ill verläuft. Bald treffen Sie auf die Anfänge der Fußgängerzone im Stadtviertel „La Petite France“ **2** und befinden sich schon mitten im historischen Gerberviertel. Hier reihen sich Fachwerkhäuser aus dem 16. und 17. Jahrhundert aneinander – viele mit spitzen Dächern, die auf dem Dachboden geöffnet sind, da dort früher das Leder trocknete. Den sogenannten „Überdachten Brücken“ fehlen zwar seit dem 18. Jahrhundert die Dächer, ihren Namen haben sie dennoch behalten. Sie werden von vier Türmen aus dem 14. Jahrhundert überragt, die ein Überrest der alten Stadtmauer sind. In unmittelbarer Nähe dazu liegt der Vauban-Staudamm **3** („der große Staudamm“), der als Teil einer Befestigungsanlage 1690 erbaut wurde und im Krisenfall die ganze Südfront der Stadt überfluten könnte. Auf ihm befindet sich eine Panoramaterasse, die einen Blick über die gesamte Stadt gewährt. Durch die Fußgängerzone gelangen Sie zum „Place St. Thomas“, wo Sie auf die St.-Thomas-



Der Strasbourg-Express

Kirche **4** treffen. Das protestantische Gotteshaus wurde zwischen dem 12. und 16. Jahrhundert erbaut (Besichtigung möglich, Eintritt frei). Dann überqueren Sie den „Place St. Thomas“ in die „Rue de Lail“, der Sie bis zur „Rue du Vieux-Marché-aux-Poissons“ folgen. Nun können Sie sich ins Markttreiben stürzen, denn weiter geradeaus finden Sie einen Flohmarkt **5** („Rue de Vieil-Hôpital“, „Rue de Bouchers“, „Place de la Grande-Boucherie“) bzw. rechts an der Ill einen Erzeugermarkt („Place du Vieux-Marché-aux-Poissons“). Wenn Sie sich nach links wenden, lohnt der Besuch des Büchermarktes **7** („Rue et place Gutenberg“, „Rue des Hallebardes“) und eines weiteren Erzeugermarktes **6** („Place du Marché-Neuf“). Mehrere Märkte sind an Samstagen von 7 bis 18 Uhr geöffnet (Erzeugermarkt nur 8–13 Uhr).

Sie sind nun so nah am Strasbourger Münster, dass Ihr Blick immer wieder von der mächtigen Kirche angezogen wird. Doch am zentralen „Place de Chateau“ angekommen, sollten Sie zunächst den in unmittelbarer Umgebung liegenden Museen Aufmerksamkeit schenken bzw. eine Stadtrundfahrt machen. Der „Palais Rohan“ **8** („Place de Château 2“) ist ein Museum für Kunst, Kunstgewerbe und Archäologie, das „Œuvre Notre-Dame Museum“ **9** („Place de Chateau 3“), das sogenannte Frauenhausmuseum, beherbergt große Meisterwerke mittelalterlicher Skulpturen. Wer lieber noch einen vertiefenden Eindruck von der Stadt gewinnen möchte, dem stehen zwei Stadtrundfahrten zur Auswahl. Direkt an der Ill, beim „Palais Rohan“, findet sich der Bootsanleger **10** für eine



Strasbourger Münster (li.), Schattenspiele an der Ill (re.)

Stadtrundfahrt per Schiff über die Ill. Das Boot umfährt in einer guten Stunde einmal die Innenstadt und macht auch einen Abstecher zu den europäischen Institutionen. Am „Place de Château“ dagegen können Sie in die Mini-Tram **11** steigen, die in einer knappen Stunde das alte Strasbourg, das Viertel „La Petite France“ und den Vauban-Staudamm anfährt.

Anschließend bleibt Ihnen noch genügend Zeit, dem berühmten Strasbourger Münster **12** einen Besuch abzustatten. Vielfach als Juwel der gotischen Kunst bezeichnet, können Sie die Kathedrale im Rahmen einer einstündigen Führung näher kennen lernen. Falls noch Zeit bleibt, lohnt auch ein kurzer Abstecher zur St.-Petrus-der-Junge-Kirche **13** im Norden der Innenstadtinsel. Folgen Sie einfach der „Rue du Dôme“ (geht später in die „Rue de la Nuée-Bleue“ über), bis die Kirche auf der linken Seite auftaucht.

Zurück zum Bahnhof geht es einfach nach links und dann an der Ill entlang, bis Sie auf die Brücke treffen, die Sie auf dem Weg in die Innenstadt bereits einmal überquert haben. Sie kreuzen die Ill und nehmen die „Rue du Maire Kuss“ zum Hauptbahnhof. Vom Bahnhof in die Innenstadt und wieder zurück können Sie auch die Tram nehmen, für die jedoch ein separates Ticket erforderlich ist.

# Bundenthaler

Mittwoch				Samstag				Sonn- und Feiertag							
02. Mai bis 24. Oktober				05. Mai bis 27. Oktober				01. Mai bis 28. Oktober							
Mannheim – Neustadt – Landau															
Mannheim Hbf	ab	8.26	9.26	13.26	8.56	10.26	11.26	13.26	14.26	6.12	8.39	9.54	11.26	13.26	16.36
Ludwigshafen (Mitte)	ab	8.28	9.28	13.28	8.58	10.28	11.28	13.28	14.28	6.15	8.42	9.56	11.28	13.28	16.42
Neustadt/Weinstraße Hbf	an	8.56	9.56	13.56	9.31	10.56	11.56	13.56	14.57	6.43	9.01	10.30	11.56	13.56	16.58
		U	U	U	U	U	U	U	U	U	U	U	U	U	U
Neustadt/Weinstraße Hbf	ab	9.03	10.16	14.16	9.36	11.16	12.16	14.16	15.16	7.00	9.16	10.45*	12.16	14.16	17.16
Neustadt Süd	ab		10.19	14.19	9.39	11.19	12.19	14.19	15.19	7.03			12.19	14.19	17.19
Maikammer-Kirrweiler	ab		10.23	14.23	9.43	11.23	12.23	14.23	15.23	7.07	9.21		12.23	14.23	17.23
Edenkoben	ab		10.26	14.26	9.46	11.26	12.26	14.26	15.26	7.10	9.24	10.51*	12.26	14.26	17.26
Edesheim	ab		10.29	14.29	9.49	11.29	12.29	14.29	15.29	7.13	9.27		12.29	14.29	17.29
Knöringen-Essingen	ab		10.33	14.33	9.52	11.33	12.33	14.33	15.33	7.17	9.31		12.33	14.33	17.33
Landau Hbf	an	9.15	10.37	14.37	9.57	11.37	12.37	14.37	15.37	7.21	9.36	10.57*	12.37	14.37	17.37
			U	U	U	U	U	U	U	U		U	U	U	U
Landau – Bundenthal-Rumbach															
Landau Hbf	ab	9.19	10.41	14.41	10.01	11.41	12.41	14.41	15.41	7.41	9.41	11.01	12.41	14.41	17.41
Landau West	ab	9.23	10.46	14.46	10.04	11.46	12.46	14.46	15.46	7.46	9.46	11.04	12.46	14.46	17.46
Albersweiler	ab	9.29	10.54	14.54		11.54	12.54	14.54	15.54	7.54	9.54		12.54	14.54	17.54
Annweiler am Trifels	ab	9.36	11.00	15.00	10.18	12.00	13.00	15.00	16.00	8.00	10.00	11.18	13.00	15.00	18.00
Wilgartswiesen	ab	9.47	11.10	15.10	10.25	12.10	13.10	15.10	16.10	8.10	10.10	11.25	13.10	15.10	18.10
Hauenstein Mitte	ab	9.50	11.13	15.13		12.13	13.13	15.13	16.13	8.13	10.13		13.13	15.13	18.13
Hauenstein (Pfalz)	ab	9.53	11.16	15.16	10.29	12.16	13.16	15.16	16.16	8.16	10.16	11.29	13.16	15.16	18.16
Hinterweidenthal Ost	an	9.58	11.20*	15.20*	10.34	12.20*	13.20*	15.20*	16.20*	8.20	10.20	11.34	13.20*	15.20*	18.20
			U	U		U	U	U	U				U	U	
Hinterweidenthal Ost	ab	10.00	11.23	15.40	10.40	12.40	13.40	15.40	16.40	8.23	10.23	11.40	13.40	15.40	18.23
Hinterweidenthal Ort	ab	10.07	11.30	15.47	10.47	12.47	13.47	15.47	16.47	8.30	10.30	11.47	13.47	15.47	18.30
Moosbachtal	ab	10.12	11.35	15.52	10.52	12.52	13.52	15.52	16.52	8.35	10.35	11.52	13.52	15.52	18.35
Dahn	ab	10.15	11.38	15.55	10.55	12.55	13.55	15.55	16.55	8.38	10.38	11.55	13.55	15.55	18.38
Dahn-Süd	ab	10.18	11.41	15.58	10.58	12.58	13.58	15.58	16.58	8.41	10.41	11.58	13.58	15.58	18.41
Busenberg-Schindhard	ab	10.22	11.45	16.02	11.02		14.02		17.02	8.45	10.45	12.02	14.02	16.02	18.45
Bruchweiler	ab	10.26	11.49	16.06	11.06		14.06		17.06	8.49	10.49	12.06	14.06	16.06	18.49
Bundenthal-Rumbach	an	10.29	11.52	16.09	11.09		14.09		17.09	8.52	10.52	12.09	14.09	16.09	18.52
Bundenthal-Rumbach	ab				11.18				17.18	9.16	11.01	12.16	16.01		
Fischbach Biosphärenhaus	an				11.47				17.47	9.26	11.11	12.26	16.11		


oo. nur vom 01. Mai bis 28. Oktober 2018 an Sonn- und Feiertagen


oo. nur auszugsweise dargestellte Abfahrt- und Ankunftszeiten

U Umsteigen erforderlich

\* hält nur vom 01. Mai bis 28. Oktober 2018, Mi, Sa, So und Feiertag

Alle Angaben ohne Gewähr.

 Fahrplan gültig an Sonn- und Feiertagen, vom 01. Mai bis 31. Oktober 2018  
Busse für Anschluss ans Biosphärenhaus Fischbach Linie 251.

 Fahrplan gültig an Samstagen, vom 01. Mai bis 31. Oktober 2018  
Ruftaxi für Anschluss ans Biosphärenhaus Fischbach, Linie 2551.  
Mindestens 1 Stunde vor gewünschter Abfahrt bestellen. Tel. 06391 18 24  
Es gilt ein besonderer Tarif.

Infos unter [www.vrn.de](http://www.vrn.de)

## Bundenthaler

		Mittwoch			Samstag			Sonn- und Feiertag							
		02. Mai bis 24. Oktober			05. Mai bis 27. Oktober			01. Mai bis 28. Oktober							
Fischbach Biosphärenhaus	ab				11.06		17.06			14.28	16.28		17.28		
Bundenthal-Rumbach	an				11.35		17.35			14.39	16.39		17.39		
<b>Bundenthal-Rumbach – Landau</b>															
Bundenthal-Rumbach	ab	10.48	15.03	16.27	12.04		15.04	17.47	9.27	13.04	15.04	16.47	17.27	19.03	
Bruchweiler	ab	10.52	15.07	16.31	12.07		15.07	17.50	9.31	13.07	15.07	16.50	17.31	19.07	
Busenberg-Schindhard	ab	10.56	15.11	16.35	12.12		15.12	17.54	9.35	13.12	15.12	16.54	17.35	19.11	
Dahn Süd	ab	11.00	15.15	16.39	12.15	13.15	15.15	16.15	17.58	9.39	13.15	15.15	16.58	17.39	19.15
Dahn	ab	11.03	15.18	16.42	12.18	13.18	15.18	16.18	18.01	9.42	13.18	15.18	17.01	17.42	19.18
Moosbachtal	ab	11.06	15.21	16.45	12.21	13.21	15.21	16.21	18.04	9.45	13.21	15.21	17.04	17.45	19.21
Hinterweidenthal Ort	ab	11.14	15.27	16.53	12.27	13.27	15.27	16.27	18.10	9.53	13.27	15.27	17.10	17.53	19.29
Hinterweidenthal Ost	an	11.18	15.33	16.55	12.33	13.33	15.33	16.33	18.15	9.56	13.33	15.33	17.15	17.55	19.33
		U	U		U	U	U	U			U	U			
Hinterweidenthal Ost	ab	11.37*	15.37*	16.56	12.37*	13.37*	15.37*	16.37*	18.20	9.58	13.37*	15.37*	17.20	17.56	19.41
Hauenstein (Pfalz)	ab	11.41	15.41	17.01	12.41	13.41	15.41	16.41	18.25		13.41	15.41	17.25	18.01	
Hauenstein Mitte	ab	11.43	15.43	17.03	12.42	13.43	15.43	16.43	18.27	10.04	13.43	15.43	17.27	18.03	19.46
Wilgartswiesen	ab	11.46	15.46	17.11	12.46	13.46	15.46	16.46	18.31	10.12	13.46	15.46	17.31	18.11	19.50
Anweiler am Trifels	ab	11.59	15.59	17.21	12.59	13.59	15.59	16.59	18.39	10.20	13.59	15.59	17.39	18.19	19.54
Albersweiler	ab	12.04	16.04	17.25	13.04	14.04	16.04	17.04			14.04	16.04			20.04
Landau West	ab	12.13	16.13		13.13	14.13	16.13	17.13	18.53	10.29	14.13	16.13	17.53	18.29	20.13
Landau Hbf	an	12.18	16.18	17.40	13.18	14.18	16.18	17.18	18.56	10.33	14.18	16.18	17.56	18.33	20.18
		U	U		U	U	U	U	U	U	U	U	U		U
<b>Landau – Neustadt/Weinstraße – Mannheim</b>															
Landau Hbf	ab	12.23	16.25	17.43	13.23	14.23	16.25	17.25	19.03	10.38	14.23	16.25	18.01*	18.44	20.23
Knöringen-Essingen	ab	12.28	16.29		13.28	14.28	16.29	17.29	19.07		14.28	16.29			20.28
Edesheim	ab	12.31	16.33		13.31	14.31	16.33	17.33	19.11		14.31	16.33			20.31
Edenkoben	ab	12.34	16.35		13.34	14.34	16.35	17.35	19.14		14.34	16.35	18.09*		20.34
Maikammer-Kirrweiler	ab	12.37	16.39		13.37	14.37	16.39	17.39	19.17		14.37	16.39			20.37
Neustadt/Wstr. Süd	ab	12.42	16.43		13.42	14.42	16.43	17.43	19.21		14.42	16.43			20.42
Neustadt/Wstr. Hbf	an	12.45	16.45	17.59	13.45	14.45	16.45	17.45	19.24	10.51	14.45	16.45	18.16*	18.58	20.45
		U	U	U	U	U	U	U	U	U	U	U	U	U	U
Neustadt/Wstr. Hbf	ab	12.53	16.52	18.03	13.59	14.55	16.52	17.56	19.30	11.05	14.55	16.52	18.30	19.05	20.53
Ludwigshafen (Mitte)	ab	13.11	17.10	18.31	14.20	15.14	17.10	18.17	20.00	11.31	15.14	17.10	19.00	19.31	20.11
Mannheim Hbf	an	13.14	17.14	18.34	14.24	15.17	17.14	18.20	20.03	11.34	15.17	17.14	19.03	19.34	21.15


oo. nur vom 01. Mai bis 28. Oktober 2018 an Sonn- und Feiertagen


oo. nur auszugsweise dargestellte Abfahrt- und Ankunftszeiten

U Umsteigen erforderlich

\* hält nur vom 01. Mai bis 28. Oktober 2018, Mi, Sa, So und Feiertag

Alle Angaben ohne Gewähr.

 Fahrplan gültig an Sonn- und Feiertagen, vom 01. Mai bis 31. Oktober 2018  
Busse für Anschluss ans Biosphärenhaus Fischbach Linie 251.

 Fahrplan gültig an Samstagen, vom 01. Mai bis 31. Oktober 2018  
Ruftaxi für Anschluss ans Biosphärenhaus Fischbach, Linie 251.  
Mindestens 1 Stunde vor gewünschter Abfahrt bestellen. Tel. 06391 18 24  
Es gilt ein besonderer Tarif.

Infos unter [www.vrn.de](http://www.vrn.de)



# Felsenland-Express

## Mittwoch

02. Mai bis 24. Oktober

### Karlsruhe – Landau

Karlsruhe Hbf	ab	8.05	10.06	14.06
Wörth	ab	8.16	10.16	14.16
Kandel	ab	8.23	10.23	14.23
Landau Hbf	an	8.36	10.36	14.36

U U U

### Landau – Hinterweidenthal

Landau Hbf	ab	9.19	10.41	14.41
Landau West	ab	9.23	10.46	14.46
Albersweiler	ab	9.29	10.54	14.54
Annweiler am Trifels	ab	9.36	11.00	15.00
Wilgartswiesen	ab	9.47	11.10	15.10
Hauenstein Mitte	ab	9.50	11.13	15.13
Hauenstein (Pfalz)	ab	9.53	11.16	15.16
Hinterweidenthal Ost	an	9.58	11.20*	15.20*

| U U

### Hinterweidenthal – Dahn – Bundenthal-Rumbach

Hinterweidenthal Ost	ab	10.00	11.23	15.40
Hinterweidenthal Ort	ab	10.07	11.30	15.47
Moosbachtal	ab	10.12	11.35	15.52
Dahn	ab	10.15	11.38	15.55
Dahn-Süd	ab	10.18	11.41	15.58
Busenberg-Schindhard	ab	10.22	11.45	16.02
Bruchweiler	ab	10.26	11.49	16.06
Bundenthal-Rumbach	an	10.29	11.52	16.09

Bundenthal-Rumbach	ab			
Fischbach Biosphärenhaus	an			

## Samstag

05. Mai bis 27. Oktober

9.14	11.06	12.06	14.06	15.06
9.29	11.16	12.16	14.16	15.16
9.37	11.23	12.23	14.23	15.23
9.53	11.36	12.36	14.36	15.36

| U U |

10.01	11.41	12.41	14.41	15.41
10.04	11.46	12.46	14.46	15.46
	11.54	12.54	14.54	15.54
10.18	12.00	13.00	15.00	16.00
10.25	12.10	13.10	15.10	16.10
	12.13	13.13	15.13	16.13
10.29	12.16	13.16	15.16	16.16
10.34	12.20*	13.20*	15.20*	16.20*

| U U U

10.40	12.40	13.40	15.40	16.40
10.47	12.47	13.47	15.47	16.47
10.52	12.52	13.52	15.52	16.52
10.55	12.55	13.55	15.55	16.55
10.58	12.58	13.58	15.58	16.58
11.02		14.02		17.02
11.06		14.06		17.06
11.09		14.09		17.09

11.18	17.18
11.47	17.47

## Sonn- und Feiertag

01. Mai bis 28. Oktober

7.05	9.06	10.14	12.06	14.06	17.06
7.15	9.16	10.29	12.16	14.16	17.16
7.21	9.23	10.37	12.23	14.23	17.23
7.35	9.36	10.53	12.36	14.36	17.36

U U | U U U

7.41	9.41	11.01	12.41	14.41	17.41
7.46	9.46	11.04	12.46	14.46	17.46
7.54	9.54		12.54	14.54	17.54
8.00	10.00	11.18	13.00	15.00	18.00
8.10	10.10	11.25	13.10	15.10	18.10
8.13	10.13		13.13	15.13	18.13
8.16	10.16	11.29	13.16	15.16	18.16
8.20	10.20	11.34	13.20*	15.20*	18.20

| | | U U |

8.23	10.23	11.40	13.40	15.40	18.23
8.30	10.30	11.47	13.47	15.47	18.30
8.35	10.35	11.52	13.52	15.52	18.35
8.38	10.38	11.55	13.55	15.55	18.38
8.41	10.41	11.58	13.58	15.58	18.41
8.45	10.45	12.02	14.02	16.02	18.45
8.49	10.49	12.06	14.06	16.06	18.49
8.52	10.52	12.09	14.09	16.09	18.52

9.16	11.01	12.16	16.01
9.26	11.11	12.26	16.11


oo. nur vom 01. Mai bis 28. Oktober 2018 an Sonn- und Feiertagen


oo. nur auszugsweise dargestellte Abfahrt- und Ankunftszeiten

U Umsteigen erforderlich

\* hält nur vom 01. Mai bis 28. Oktober 2018, Mi, Sa, So und Feiertag

Alle Angaben ohne Gewähr.

 Fahrplan gültig an Sonn- und Feiertagen, vom 01. Mai bis 31. Oktober 2018  
Busse für Anschluss ans Biosphärenhaus Fischbach Linie 251.

 Fahrplan gültig an Samstagen, vom 01. Mai bis 31. Oktober 2018  
Ruftaxi für Anschluss ans Biosphärenhaus Fischbach, Linie 2551.  
Mindestens 1 Stunde vor gewünschter Abfahrt bestellen. Tel. 06391 18 24  
Es gilt ein besonderer Tarif.

Infos unter [www.vrn.de](http://www.vrn.de)

## Mittwoch

02. Mai bis 24. Oktober

Fischbach Biosphärenhaus	ab			
Bundenthal-Rumbach	an			

## Bundenthal-Rumbach – Dahn – Hinterweidenthal

Bundenthal-Rumbach	ab	10.48	15.03	16.27
Bruchweiler	ab	10.52	15.07	16.31
Busenberg-Schindhard	ab	10.56	15.11	16.35
Dahn Süd	ab	11.00	15.15	16.39
Dahn	ab	11.03	15.18	16.42
Moosbachtal	ab	11.06	15.21	16.45
Hinterweidenthal Ort	ab	11.14	15.27	16.53
Hinterweidenthal Ost	an	11.18	15.33	16.55
		U	U	

## Hinterweidenthal – Landau

Hinterweidenthal Ost	ab	11.37*	15.37*	16.56
Hauenstein (Pfalz)	ab	11.41	15.41	17.01
Hauenstein Mitte	ab	11.43	15.43	17.03
Wilgartswiesen	ab	11.46	15.46	17.11
Annweiler am Trifels	ab	11.59	15.59	17.21
Albersweiler	ab	12.04	16.04	17.25
Landau West	ab	12.13	16.13	
Landau Hbf	an	12.18	16.18	17.40
		U	U	U

## Landau – Karlsruhe

Landau Hbf	ab	12.22	16.22	18.22
Kandel	ab	12.37	16.37	18.37
Wörth	ab	12.44	16.44	18.44
Karlsruhe Hbf	an	12.54	16.54	18.54

## Samstag

05. Mai bis 27. Oktober

		11.06		17.06
		11.35		17.35

		12.04		15.04	17.47	
		12.07		15.07	17.50	
		12.12		15.12	17.54	
		12.15	13.15	15.15	16.15	17.58
		12.18	13.18	15.18	16.18	18.01
		12.21	13.21	15.21	16.21	18.04
		12.27	13.27	15.27	16.27	18.10
		12.33	13.33	15.33	16.33	18.15
		U	U	U	U	

		12.37*	13.37*	15.37*	16.37*	18.20
		12.41	13.41	15.41	16.41	18.25
		12.42	13.43	15.43	16.43	18.27
		12.46	13.46	15.46	16.46	18.31
		12.59	13.59	15.59	16.59	18.39
		13.04	14.04	16.04	17.04	
		13.13	14.13	16.13	17.13	18.53
		13.18	14.18	16.18	17.18	18.56
		U	U	U	U	

		13.22	16.22	17.22	17.22	19.08
		13.37	16.37	17.37	17.37	19.23
		13.44	16.44	17.44	17.44	19.31
		13.54	16.54	17.54	17.54	19.47

## Sonn- und Feiertag

01. Mai bis 28. Oktober

		14.28	16.28	17.28
		14.39	16.39	17.39

		9.27	13.04	15.04	16.47	17.27	19.03
		9.31	13.07	15.07	16.50	17.31	19.07
		9.35	13.12	15.12	16.54	17.35	19.11
		9.39	13.15	15.15	16.58	17.39	19.15
		9.42	13.18	15.18	17.01	17.42	19.18
		9.45	13.21	15.21	17.04	17.45	19.21
		9.53	13.27	15.27	17.10	17.53	19.29
		9.56	13.33	15.33	17.15	17.55	19.33
			U	U			

		9.58	13.37*	15.37*	17.20	17.56	19.41
			13.41	15.41	17.25	18.01	
		10.04	13.43	15.43	17.27	18.03	19.46
		10.12	13.46	15.46	17.31	18.11	19.50
		10.20	13.59	15.59	17.39	18.19	19.54
			14.04	16.04			20.04
		10.29	14.13	16.13	17.53	18.29	20.13
		10.33	14.18	16.18	17.56	18.33	20.18
		U	U	U		U	U

		10.38	14.22	16.22	18.08	18.38	20.22
		11.00	14.37	16.37	18.23	19.00	20.37
		11.08	14.44	16.44	18.31	19.08	20.44
		11.27	14.54	16.54	18.47	19.27	20.54


oo. nur vom 01. Mai bis 28. Oktober 2018 an Sonn- und Feiertagen


oo. nur auszugsweise dargestellte Abfahrt- und Ankunftszeiten

U Umsteigen erforderlich

\* hält nur vom 01. Mai bis 28. Oktober 2018, Mi, Sa, So und Feiertag

Alle Angaben ohne Gewähr.

 Fahrplan gültig an Sonn- und Feiertagen, vom 01. Mai bis 31. Oktober 2018  
Busse für Anschluss ans Biosphärenhaus Fischbach Linie 251.

 Fahrplan gültig an Samstagen, vom 01. Mai bis 31. Oktober 2018  
Ruftaxi für Anschluss ans Biosphärenhaus Fischbach, Linie 2551.  
Mindestens 1 Stunde vor gewünschter Abfahrt bestellen. Tel. 06391 18 24  
Es gilt ein besonderer Tarif.

Infos unter [www.vrn.de](http://www.vrn.de)

# Bundenthaler / Felsenland-Express

Mit diesen beiden Ausflugszügen geht es in der Ausflugssaison umsteigefrei mitten in die grüne Lunge der Natur-Erlebnis-Landschaft Pfälzerwald – von Neustadt / Weinstraße aus mit dem Bundenthaler und ab Karlsruhe mit dem Felsenland-Express. Praktisch sind auch die abgestimmten Fahrpläne der Busverbindungen zum erlebnisreichen Biosphärenhaus Fischbach.



### Kurzüberblick

**Fahrkarten:** Für Fahrten mit dem Felsenland-Express von und nach Karlsruhe gilt der Tarif des Karlsruher Verkehrsverbundes (KVV), zwischen Wörth und dem Dahner Felsenland auch der Tarif des Verkehrsverbundes Rhein-Neckar (VRN). Für den Bundenthaler gilt der Tarif des VRN. Weitere Infos zu Fahrkarten und den Verkehrsverbänden im Rheinland-Pfalz-Takt finden Sie auf den Seiten 42 bis 45.

### Informationen zum Fahrplan:

[www.der-takt.de](http://www.der-takt.de) oder DB und Verkehrsverbände (s. Seiten 42 bis 45)

### Informationen über Sehenswürdigkeiten:

Tourist Information Dahner Felsenland  
Schulstraße 29 · 66994 Dahn  
Tel. 06391 9 196 222  
[www.dahner-felsenland.net](http://www.dahner-felsenland.net)  
[tourist.info@dahner-felsenland.de](mailto:tourist.info@dahner-felsenland.de)



### Sehenswertes

**Fischbach:** Biosphärenhaus ([www.biosphaerenhaus.de](http://www.biosphaerenhaus.de), Tel. 06393 92 100) **Anweiler am Trifels:** hist. Stadtkern, Museum mit Gerberstube, Burg Trifels **Wilgartswiesen:** Fels-türme und -riffe, Ruinen Wilgartsburg und Falkenburg **Hauenstein (Pfalz):** Paddelweiher mit Bootsverleih, Deutsches Schuhmuseum **Hinterweidenthal:** Teufelstisch mit Abenteuerpark **Dahn:** Ruine Neudahn, Elwetrutsche-Lehrpfad, Burgenmassiv „Altdahn-Grafendahn-Tanstein“ mit Museum, zahlreiche Aussichtsfelsen **Busenberg-Schindhard:** Ruine Drachenfels **Bruchweiler:** Felskulisse, geologischer Lehrpfad



Dahn, Jungfernsprung



### Wandertouren

Biosphären-Tour, Pirminius-Weg, Felsenland-Sagenweg, Dahner Felsenpfad



### Radtouren

Pamina-Radweg, Lautertal-Radweg, Pfälzerwald-Tour, Hornbach-Fleckenstein-Radweg, Wieslautertal-Radweg



### Broschüren-Tipps (Abbildungen s. S. 48–51)

- Bundenthaler und Felsenland-Express (VRN-Broschüre)
- Wandern und Radfahren mit Bus und Bahn – Pfälzerwald/Nordpfälzer Bergland (Tour 12)
- Wandern und Radfahren mit Bus und Bahn – Rheinpfalz/Deutsche Weinstraße (Touren 6 und 9)

## Rheintal-Express

### Karlsruhe – Koblenz

Karlsruhe Hbf	ab	8.06
Wörth (Rhein)	ab	8.16
Kandel	ab	8.23
Winden (Pfalz)	ab	8.29
Landau Hbf	ab	8.38
Neustadt / Weinstraße Hbf	ab	8.53
Enkenbach	ab	9.14
Rockenhausen	ab	9.29
Bad Münster a. St.	ab	9.47
Bad Kreuznach	ab	9.54
Bingen Hbf	ab	10.08
Oberwesel	ab	10.21
St. Goar	ab	10.27
Boppard	ab	10.45
Koblenz Hbf	an	11.00

### Koblenz – Karlsruhe

Koblenz Hbf	ab	17.26
Boppard	ab	17.40
St. Goar	ab	17.51
Oberwesel	ab	17.57
Bingen Hbf	ab	18.18
Bad Kreuznach	ab	18.34
Bad Münster a. St.	ab	18.42
Rockenhausen	ab	19.05
Enkenbach	ab	19.25
Frankenstein	ab	19.35
Neustadt / Weinstraße Hbf	ab	19.51
Landau Hbf	ab	20.07
Kandel	ab	20.23
Wörth (Rhein)	ab	20.30
Karlsruhe Hbf	an	20.41

Gültig vom 01. Mai bis 28. Oktober 2018 an Sonn- und Feiertagen.  
Alle Angaben ohne Gewähr.



In den Sommerferien 2018 sind zwischen Bad Kreuznach und Rockenhausen Bauarbeiten geplant. Es kommt in diesem Zeitraum zum Ausfall der Fahrten des Rheintal-Expresses. Bitte informieren Sie sich vor dem Antritt der Fahrt über den aktuellen Fahrplan unter [www.der-takt.de](http://www.der-takt.de) oder [www.bahn.de](http://www.bahn.de)

Burg Katz mit der Loreley im Hintergrund



Alte Nahebrücke in Bad Kreuznach

## Der Rheintal-Express

Bingen und Bacharach, St. Goar und Boppard, Oberwesel und die Loreley: Entdecken Sie die Weltkulturerbe-Region Oberes Mittelrheintal mit dem Rheintal-Express, der von Karlsruhe quer durch die Pfalz bis Bingen und dann auf einer der schönsten Eisenbahnstrecken Europas nach Koblenz fährt.

Dort haben Sie direkten Anschluss an den RegionalExpress nach Köln und damit zu weiteren lohnenden Zielen wie dem mittelalterlichen Andernach mit seinem spektakulären Geysir, Remagen mit der geschichtsträchtigen Brücke, Bonn mit seiner Museumsmeile und in die Rheinmetropole Köln.



### Kurzüberblick

**Fahrkarten:** Von Karlsruhe bis Landau gilt der Tarif des Karlsruher Verkehrsverbund (KVV), zwischen Wörth und Rockenhausen der Tarif des Verkehrsverbundes Rhein-Neckar (VRN), zwischen Bad Münster a. St. und Bingen der Tarif des Rheina-Nahe Nahverkehrsverbundes (RNN), zwischen Oberwesel und Koblenz der Tarif des Verkehrsverbundes Rhein-Mosel (VRM). Verbundübergreifend für die gesamte Fahrtstrecke empfehlen wir das Rheinland-Pfalz-Ticket. Weitere Infos zu Fahrkarten und den Verkehrsverbänden im Rheinland-Pfalz-Takt finden Sie auf den Seiten 42 bis 45.

### Informationen zum Fahrplan:

www.der-takt.de oder DB und Verkehrsverbünde  
(s. Seiten 42 bis 45)

### Informationen über Sehenswürdigkeiten:

Romantischer Rhein Tourismus GmbH  
An der Königsbach 8 · 56075 Koblenz  
Tel. 0261 97 384 70  
www.romantischer-rhein.de

Koblenz-Touristik  
Bahnhofplatz 7 · 56068 Koblenz  
Tel. 0261 303 880  
www.koblenz-touristik.de



### Sehenswertes

**Bingen:** Mäuseturm, ehem. Stiftskirche Basilika St. Martin mit romanischer Krypta (15. Jh.), Alte Pfarrkirche St. Gordianus und Epimachus, Burg Klopp, Rochuskapelle, Drususbrücke, Alter Rheinkran, Haferkasten mit Stefan-George-Museum, Puricellipalais (1780), Alter Friedhof mit Napoleondenkmal, Historisches Museum am Strom „Hildegard von Bingen“, Villa Sachsen (Weingut und Kulturzentrum der Soko Gakkai International), römische Villa rustica im Binger Wald, Europareservat Rheinauen, Reiterstellwerk Bingerbrück (technisches Kulturdenkmal) **Bacharach:** Fachwerkhäuser in der gesamten Stadt (Altes Haus von 1368, Haus Utsch von 1585), Kurpfälzer Amtskeller, Alter Posthof, Alter Marktplatz, Zollhof, Evangelische Kirche St. Peter, Ruine der gotischen Wernerkapelle, Stadtmauer mit Türmen, Bacharacher Werth (Rheininsel), Burg Stahleck mit Resten der Römerstraße, Burg Stahlberg, Blücher-Gedenkstein an der Rheinfähre **St. Goar:** Burg Rheinfels **Boppard:** Stadtmauer, Kurfürstliche Burg, Schloss Schöneck, St.-Severus-Kirche, Karmeliterkirche, Kloster Marienberg, ehem. Synagoge, St.-Aegidius-Kirche, Villa Belgrano **Oberwesel:** Schönburg, Stadtmauer (13. Jh.), Mutter-Rosa-Kapelle, Liebfrauenkirche, St.-Martins-Kirche, Minoritenkloster **Loreley:** bei St. Goarshausen **Weltkulturerbe-Region Oberes Mittelrheintal:** von Bingen bis Koblenz auf 67 km entlang des Durchbruchtals des Rheins durch das Rheinische Schiefergebirge mit diversen Burgen



Blick auf das Deutsche Eck in Koblenz

Koblenz: Landesmuseum, Haus Metternich, Kurfürstliches Schloss, Schloss Stolzenfels, Festung Ehrenbreitstein, Alte Burg, Deutsches Eck mit Kaiser-Wilhelm-I.-Denkmal, Balduinbrücke (14. Jh.), Hist. Rathaus, Deutschherrenhaus



### Wandertouren

Rhein-Burgen-Wanderweg, Rheinsteig, Rheinhöhenweg, Felsenweg, IVV-Rundwanderweg mit sieben Themenwegen auf insgesamt 120 km bei St. Goar



### Radtouren

Alsenzthal-Radweg, Rhein-Radweg, Hiwwel-Route, Nahe-Radweg-Nebenroute und Kleinbahn-Route



### Broschüren-Tipps (Abbildungen s. S. 48–51)

- Wandern und Radfahren mit Bus und Bahn – Pfälzerwald/Nordpfälzer Bergland (Tour 1)
- Wandern und Radfahren mit Bus und Bahn – Rheinhessen-Nahe (Touren 4 und 8)
- Wandern und Radfahren mit Bus und Bahn – Rheinpfalz/Deutsche Weinstraße (Touren 6 und 9)

### Landesweite Tickets

#### Das Rheinland-Pfalz-Ticket: das flexible 1er-2er-3er-4er-5er-Ticket

Der Preis des Rheinland-Pfalz-Tickets richtet sich nach der Anzahl der Reisenden. Der Vorteil für Eltern und Großeltern (1 oder 2 Erwachsene): Eigene Kinder bzw. Enkel bis 14 Jahre fahren kostenlos mit.

Es gilt in ganz Rheinland-Pfalz, im Saarland und bis Bonn, Au, Siegen, Limburg, Wiesbaden, Mannheim und Karlsruhe in den Nahverkehrszügen aller teilnehmenden Eisenbahnverkehrsunternehmen in der 2. Klasse sowie in allen Verkehrsmitteln der Verkehrsverbünde – und zwar montags bis freitags von 9 bis 3 Uhr des Folgetages, am Wochenende und an gesetzlichen Feiertagen schon ab 0 Uhr.

Die folgenden Preise gelten beim Kauf am DB-Automaten oder im Internet – für 2 Euro mehr erhalten Sie es auch mit persönlicher Beratung in allen DB-Verkaufsstellen.

€	Preis gesamt	Preis pro Person
1 Reisende/r	24,00	24,00
2 Reisende	29,00	14,50
3 Reisende	34,00	11,33
4 Reisende	39,00	9,75
5 Reisende	44,00	8,80

01/2018

**Wichtig:** Das Rheinland-Pfalz-Ticket gilt nicht in ICE-, EC- und IC-Zügen. Rückgabe, Umtausch, Erstattung nicht benutzter Tickets, Platzreservierungen und Fahrten in der 1. Klasse sind ausgeschlossen.

### Fahrradmitnahme

In allen **Zügen des Nahverkehrs** in Rheinland-Pfalz und dem Saarland besteht die Möglichkeit, Montag bis Freitag ab 9 Uhr sowie Samstag, Sonntag und an Feiertagen ganztägig Fahrräder kostenlos mitzunehmen. Bitte beachten Sie die begrenzte Mitnahmekapazität, die je nach Fahrzeugtyp unterschiedlich ausfallen kann.

In **Bussen** ist der Platz für Fahrräder besonders eingeschränkt. Es gilt der Grundsatz: Rollstuhlfahrer und Kinderwagen haben Vorfahrt. Deshalb kann es vorkommen, dass Sie mit Ihrem Fahrrad keinen Platz in einem Bus finden – vor allem dann nicht, wenn Sie mit einer Gruppe unterwegs sind.



Fahrplanauskunft:  
0800 1 507 090 (gebührenfrei)  
[www.bahn.de](http://www.bahn.de)  
[www.bahn.de/rheinland-pfalz-ticket](http://www.bahn.de/rheinland-pfalz-ticket)

### Regionale Tickets

Zusätzlich zu den landesweiten Angeboten bieten die **regionalen Verkehrsverbünde** preiswerte und maßgeschneiderte Tageskarten für Einzel- und Gruppenreisende an. Beim Kurzüberblick der einzelnen Ausflugszüge und Museumsbahnen finden Sie einen Hinweis zum jeweils gültigen Verbundtarif. Lediglich das Kuckucksbähnlel (S. 16 bis 23) hat ein eigenes Tarifangebot.

Bei Fahrten **über die Verbundgrenze** hinaus ist in der Regel das landesweit gültige Rheinland-Pfalz-Ticket die günstigste Alternative. Auch in diesem Fall stehen Ihnen die hier genannten Ansprechpartner gerne für Ihre Fragen zur Verfügung.

vlexx-Zug bei Edesheim (Strecke Neustadt/Weinstraße–Wissembourg)



Karlsruher  
Verkehrsverbund GmbH (KVV)  
Tel. 0721 61 075 885  
(Mo–Fr 7–19 Uhr, Sa 7–13 Uhr)  
[www.kvv.de](http://www.kvv.de)



Rhein-Nahe  
Nahverkehrsverbund (RNN)  
Tel. 06132 789 622  
oder 01801 766 766 \*  
(Mo bis Fr 9–18 Uhr, Sa 9–15 Uhr)  
[www.rnn.info](http://www.rnn.info)



Verkehrsverbund  
Rhein-Mosel GmbH (VRM)  
Tel. 0800 5 986 986 (gebührenfrei)  
[www.vrminfo.de](http://www.vrminfo.de)



Verkehrsverbund  
Rhein-Neckar (VRN)  
Tel. 0621 1 077 077  
[www.vrn.de](http://www.vrn.de)




Verkehrsverbund  
Region Trier GmbH (VRT)  
Tel. 01806 13 16 19  
(20 Ct./Anruf a. d. dt. Festnetz,  
Mobilfunk max. 60 Ct./Anruf)  
[www.vrt-info.de](http://www.vrt-info.de)

















Alle Verkehrsverbünde bieten Ihnen auch eine kostenlose Fahrplan-App für die Smartphone-Betriebssysteme Android und iOS an.

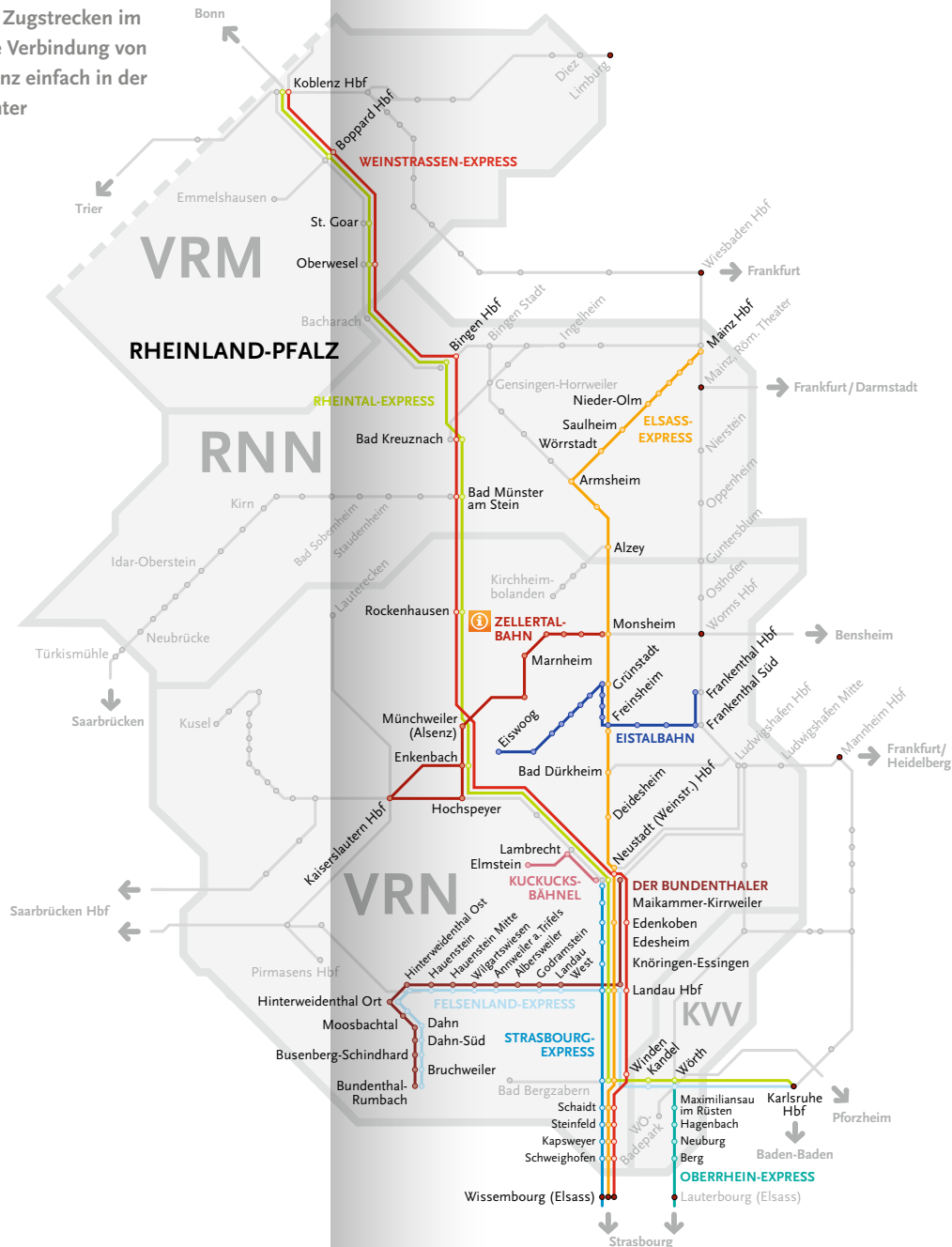
Nähere Informationen dazu finden Sie auf der jeweiligen Internetseite.

# Übersichtskarte Rheinland-Pfalz

Hier finden Sie einen Überblick über die Zugstrecken im Rheinland-Pfalz-Takt. Die jeweils genaue Verbindung von Ihrem Startpunkt aus finden Sie auch ganz einfach in der praktischen Online-Fahrplanauskunft unter [www.der-takt.de](http://www.der-takt.de)

 Die Zellertalbahn wird 2018 voraussichtlich nicht verkehren (Stand Februar 2018). Aktuelle Infos unter [www.der-takt.de](http://www.der-takt.de)

- Ausflugszüge**
-  Der Bundenthaler
-  Elsass-Express
-  Felsenland-Express
-  Rheintal-Express
-  Strasbourg-Express
-  Weinstraßen-Express
-  Oberrhein-Express
  
- Freizeitbahnen**
-  Eistalbahn
-  Kuckucksbähnle (mit eigenem Tarif)
-  Zellertalbahn 
  
-  Landes- bzw. Staatsgrenze;
-  Verbundgrenze
-  Schienennetz
  
-  Bahnhof (Auswahl)
-  Endpunkt Gültigkeit RP-Ticket





## Aktiv unterwegs – wir zeigen Ihnen, wo es lang geht!

Die regionalen Broschüren der Serie „Wandern und Radfahren mit Bus und Bahn“ bieten Ihnen für das südliche Rheinland-Pfalz detaillierte Tourenbeschreibungen mit Hinweisen auf Sehenswürdigkeiten und Einkehrmöglichkeiten. Weitere spezielle Freizeitpublikationen gibt es für das Kuckucksbähnlel (S. 16 bis 19).

Sie bekommen die Broschüren kostenlos an vielen Bahnhöfen, bei Tourist-Informationen sowie unter [www.der-takt.de](http://www.der-takt.de)



## Machen Sie Ihren Bahnhof zum „Wanderbahnhof“!

Die Auszeichnung als Wanderbahnhof bekommen Orte, die das örtliche Angebot der Wanderwege besonders gut mit dem öffentlichen Nahverkehr verbinden. Das kann über verschiedene Maßnahmen geschehen: Neben Hinweisschildern am Bahnhof, Informationen zur An- und Abreise mit Bus und Bahn und zur Wanderstrecke im Internet oder in Flyern, ist natürlich ein möglichst naher, am besten sogar direkter Verlauf des Weges am Bahnhof von Vorteil. Ziel ist es, die Planung der Ausflüge so einfach wie möglich zu gestalten – ohne groß suchen zu müssen oder komplizierte Anreisewege.

### Soll Ihr Bahnhof „Wanderbahnhof“ werden?

Dann machen Sie mit und schlagen Ihren Bahnhof vor. Schicken Sie uns Ihren Vorschlag mit einer Begründung, warum gerade dieser Bahnhof das Prädikat Wanderbahnhof erhalten sollte. Entweder per E-Mail an [info@zspnv-sued.de](mailto:info@zspnv-sued.de) oder als Brief an:

Zweckverband Schienenpersonennahverkehr  
Rheinland-Pfalz Süd  
Stichwort: „Wanderbahnhof“  
Bahnhofstraße 1 · 67655 Kaiserslautern



## Weitere Ausflugstipps

Die folgenden Freizeitbroschüren sind bei den jeweiligen Verkehrsverbänden, bei den zugehörigen Verkehrsunternehmen sowie auf den Internetseiten der Verkehrsverbände (s. S. 45) erhältlich.



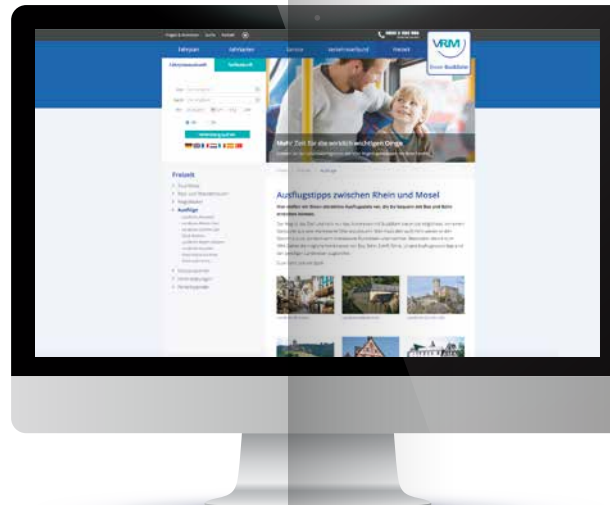
Freizeitbroschüren „Ausflüge aktiv“, „Ausflüge. Burgen, Museen, Zoos und vieles mehr“, „Ausflüge ins Elsass“ und „Bundenthaler / Felsenland-Express“ des Verkehrsverbundes Rhein-Neckar (VRN)



„Entdeckerfahrplan 2018“  
des Verkehrsverbundes Region Trier (VRT)



Der Karlsruher Verkehrsverbund (KVV) bietet verschiedene Ausflugsbroschüren mit Ausflugstipps und Wanderungen für die Region an, die auf der Website [www.kvv.de/freizeit](http://www.kvv.de/freizeit) zum Download bereit stehen.



Lohnende Freizeitziele, Rad- und Wandertourenvorschläge finden Sie im Internet unter [www.vrm.info.de/freizeit-ausfluege/](http://www.vrm.info.de/freizeit-ausfluege/), einem Online-Angebot des Verkehrsverbundes Rhein-Mosel (VRM)

# Ihre Meinung ist uns wichtig!

Wir sind ständig bemüht, dass unsere Broschüren Ihnen den bestmöglichen Nutzen bieten. Daher freuen wir uns über konkrete Anregungen. Schreiben Sie uns:

**Zweckverband SPNV**  
RHEINLAND-PFALZ SÜD

Zweckverband Schienenpersonen-  
nahverkehr Rheinland-Pfalz Süd  
Bahnhofstraße 1  
67655 Kaiserslautern  
info@zspnv-sued.de

Wir produzieren umweltschonend:

